

Validato il ___ / ___ / ___

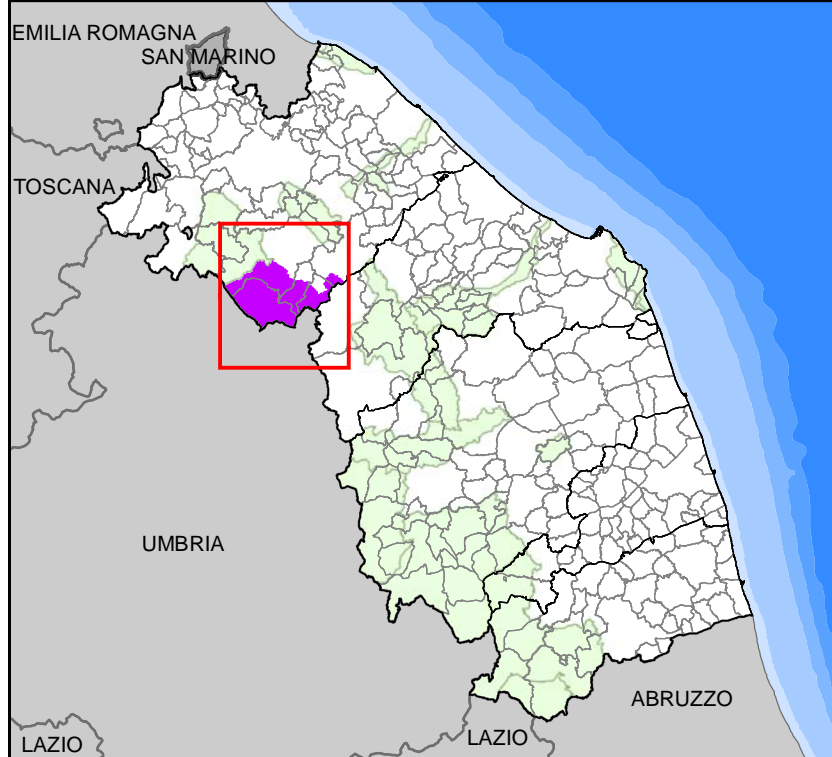


DELIMITAZIONE AREE OGGETTO DELLA DICHIARAZIONE DI NOTEVOLE INTERESSE PUBBLICO Art. 136 e 157 D.Lgs. 42/2004 e s.m.i.

TAVOLA DI DELIMITAZIONE DELL'AREA

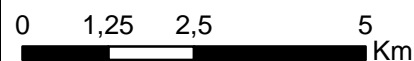
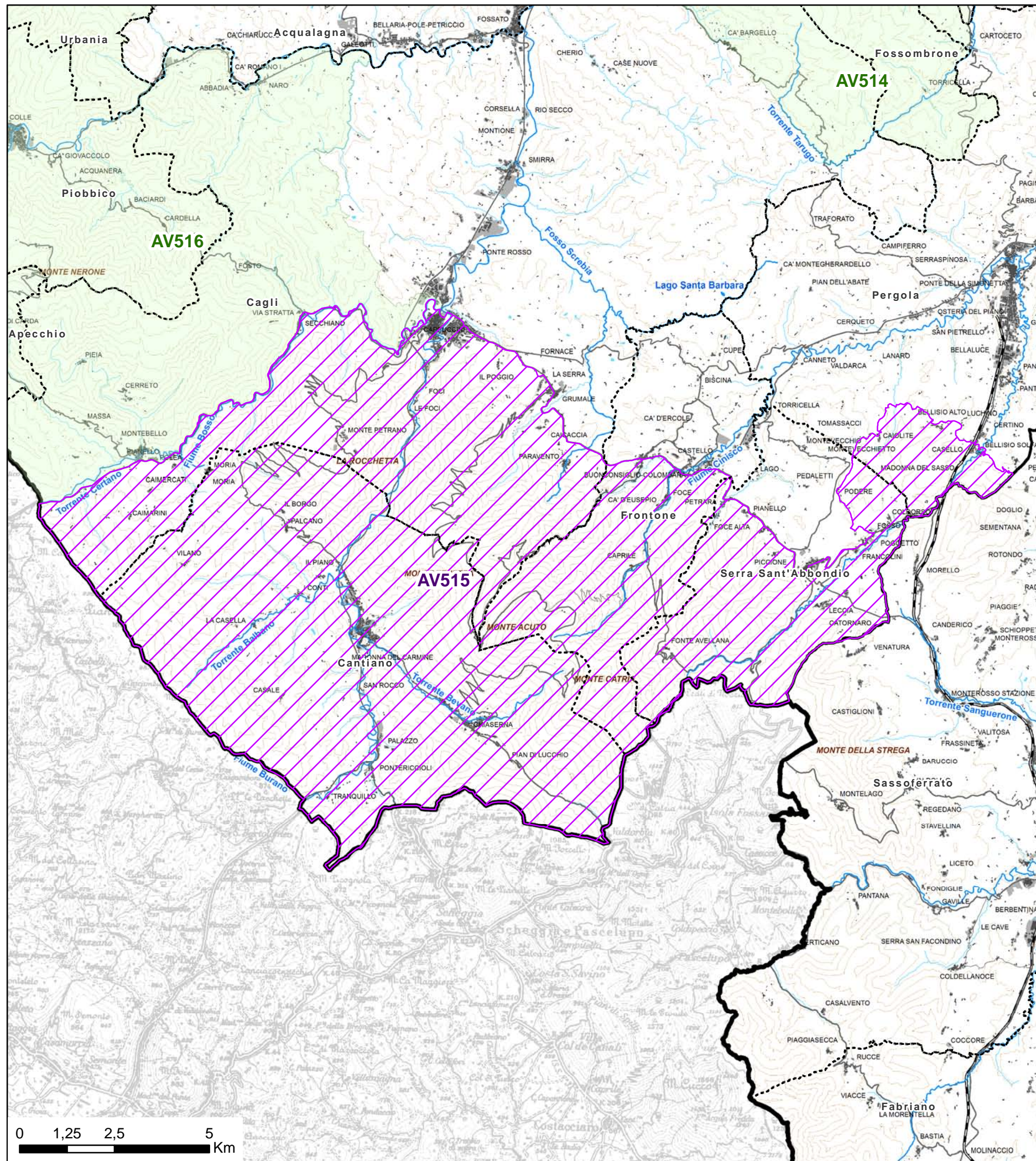
D.M. 31 luglio 1985 DICHIARAZIONE DI NOTEVOLE INTERESSE PUBBLICO DELLA ZONA DEL MASSICCIO DEL MONTE CATRIA, RICADENTE NEI COMUNI DI CAGLI, CANTIANO, FRONTONE, PERGOLA, SERRA S. ABBONDIO

Cod. riferimento Ministero PS10
Cod. riferimento SITAP 110275
Cod. riferimento Regione Marche AV515



- limite statale
limite regionale
limite provinciale
limite comunale
delimitazione dell'area
delimitazione aree tutelate D.M. 31/07/1985 D.A.C.R. n. 8 del 23/12/1985

BASE CARTOGRAFICA 1:100.000 derivata da Carta Tecnica Regionale



Validato il ___ / ___ / ___

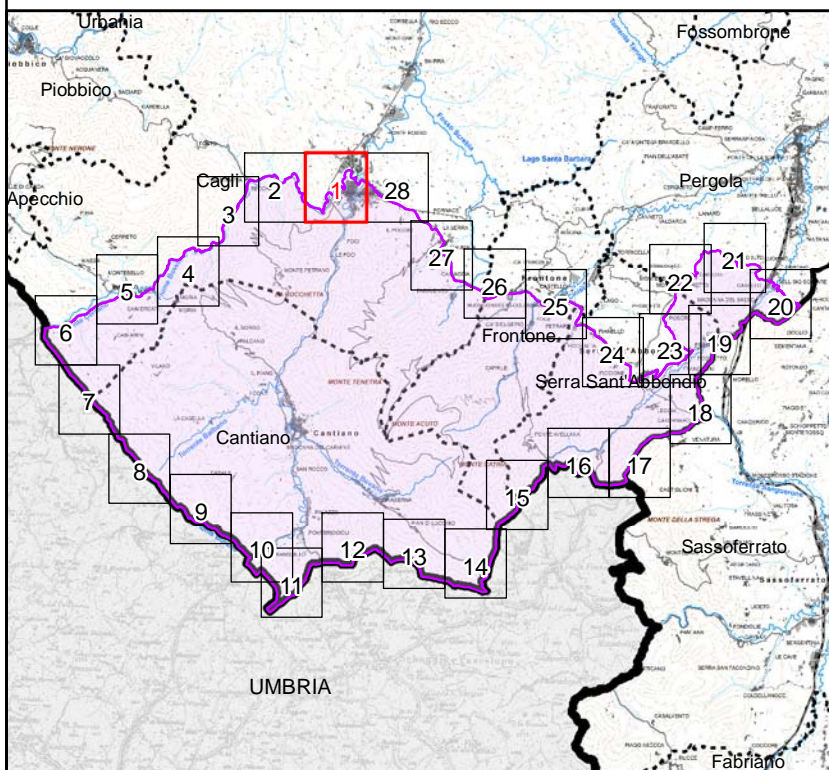


DELIMITAZIONE AREE OGGETTO DELLA
DICHIARAZIONE DI NOTEVOLE INTERESSE PUBBLICO
Art. 136 e 157 D.Lgs. 42/2004 e s.m.i.

**TAVOLA N. 1 DI RAPPRESENTAZIONE DEI CRITERI
UTILIZZATI PER LA DELIMITAZIONE DEL PERIMETRO**

D.M. 31 luglio 1985
DICHIARAZIONE DI NOTEVOLE INTERESSE PUBBLICO
DELLA ZONA DEL MASSICCIO DEL MONTE CATRIA,
RICADENTE NEI COMUNI DI CAGLI, CANTIANO,
FRONTONE, PERGOLA, SERRA S. ABBONDIO

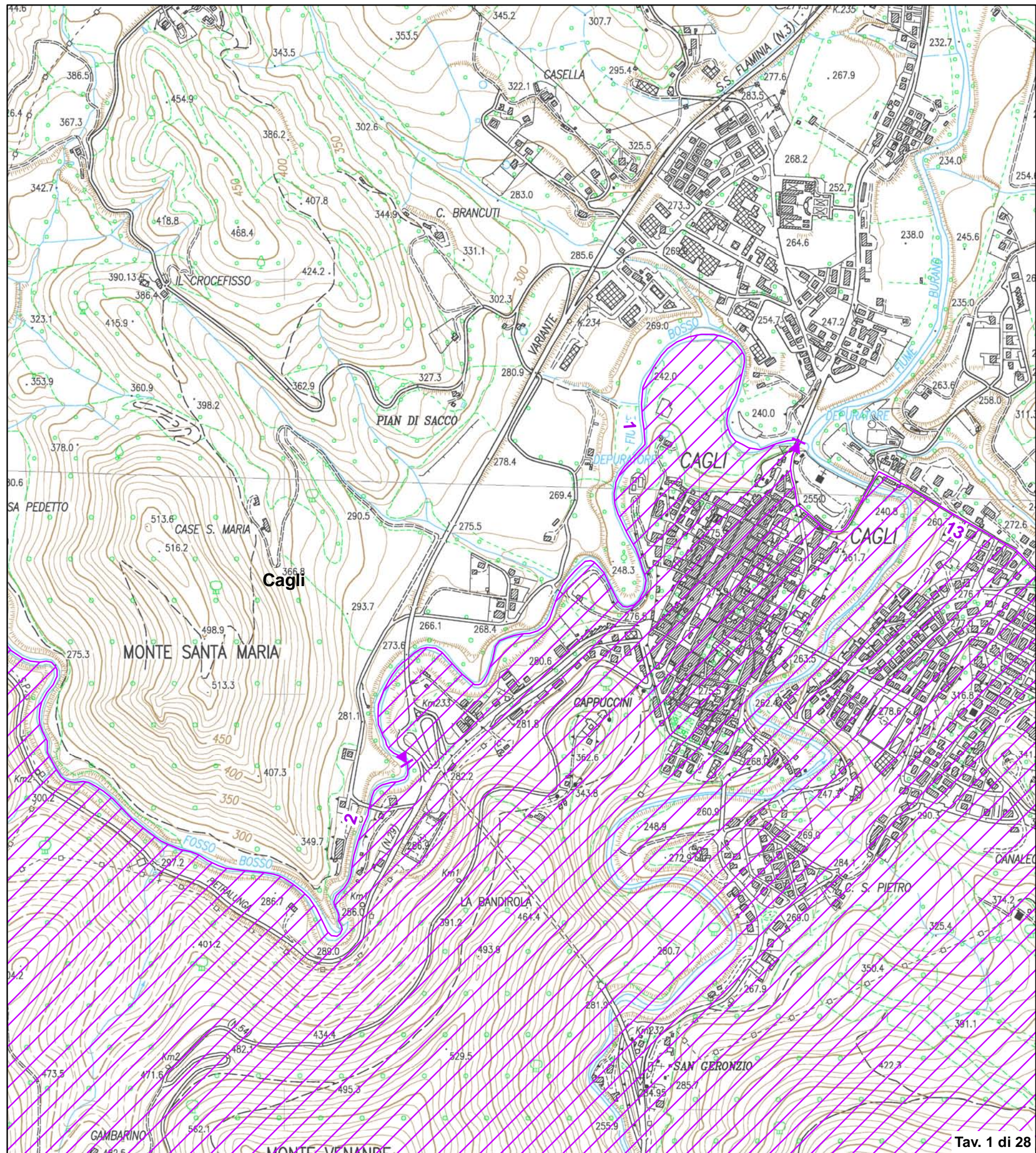
Cod. riferimento Ministero **PS10**
Cod. riferimento SITAP **110275**
Cod. riferimento Regione Marche **AV515**



Scala 1:10.000

- | | | |
|-----------|--------------------|---|
| +++++ | limite statale | tratto di delimitazione dell'area
individuato con certezza |
| - + - + - | limite regionale | → sì → no |
| ••••• | limite provinciale | ▨ area tutelata |
| ••••• | limite comunale | |

BASE CARTOGRAFICA: Carta Tecnica Regionale 1:10.000 (anno 2000)



Tav. 1 di 28

Validato il ___ / ___ / ___

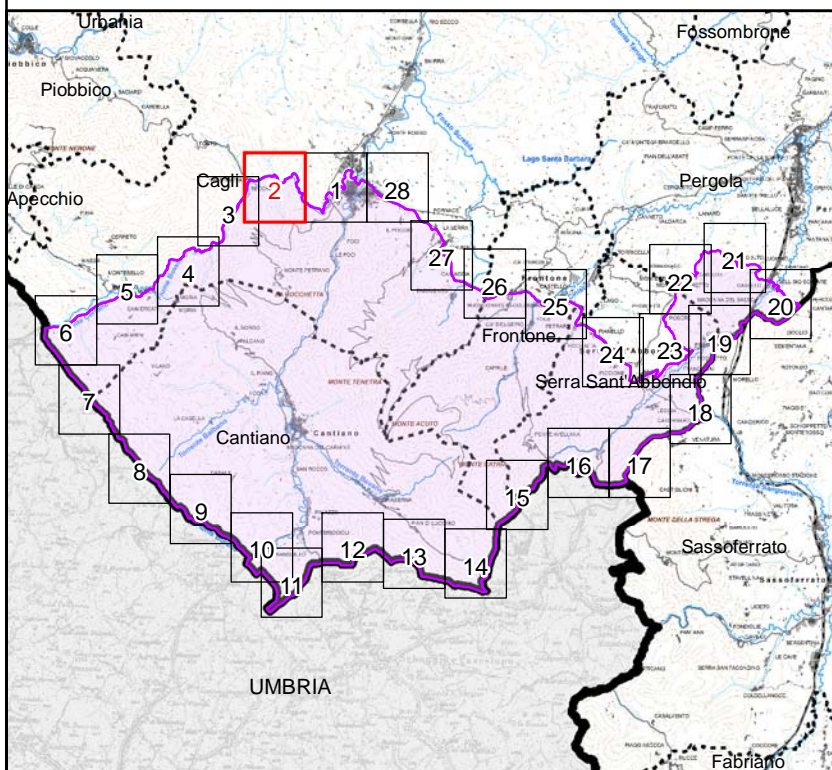


DELIMITAZIONE AREE OGGETTO DELLA DICHIARAZIONE DI NOTEVOLE INTERESSE PUBBLICO Art. 136 e 157 D.Lgs. 42/2004 e s.m.i.

TAVOLA N. 2 DI RAPPRESENTAZIONE DEI CRITERI UTILIZZATI PER LA DELIMITAZIONE DEL PERIMETRO

D.M. 31 luglio 1985 DICHIARAZIONE DI NOTEVOLE INTERESSE PUBBLICO DELLA ZONA DEL MASSICCIO DEL MONTE CATRIA, RICADENTE NEI COMUNI DI CAGLI, CANTIANO, FRONTONE, PERGOLA, SERRA S. ABBONDIO

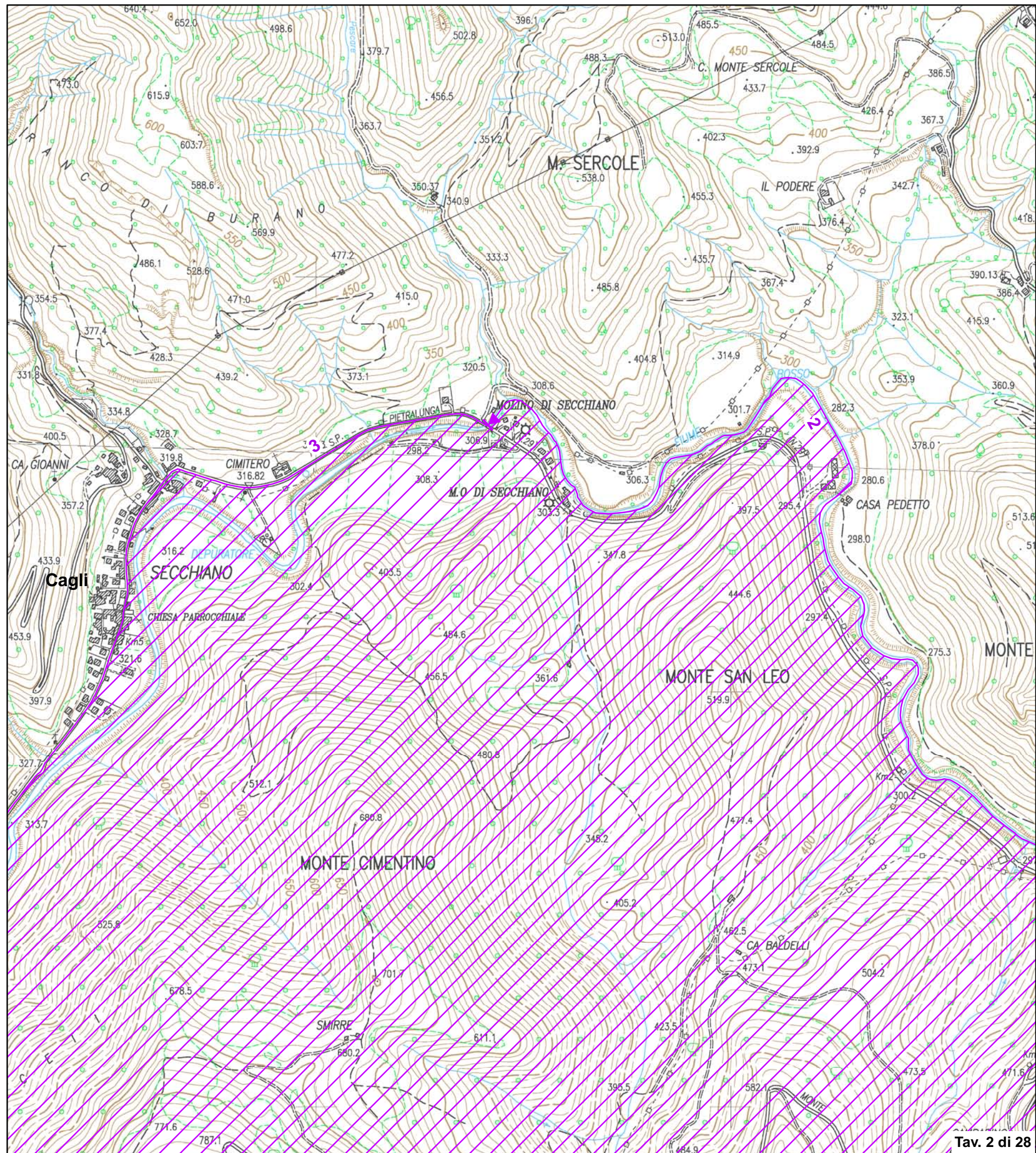
Cod. riferimento Ministero PS10
Cod. riferimento SITAP 110275
Cod. riferimento Regione Marche AV515



Scala 1:10.000

- +++++ limite statale
-+-+- limite regionale
..... limite provinciale
..... limite comunale
tratto di delimitazione dell'area individuato con certezza
si no
area tutelata

BASE CARTOGRAFICA: Carta Tecnica Regionale 1:10.000 (anno 2000)



Validato il ___ / ___ / ___

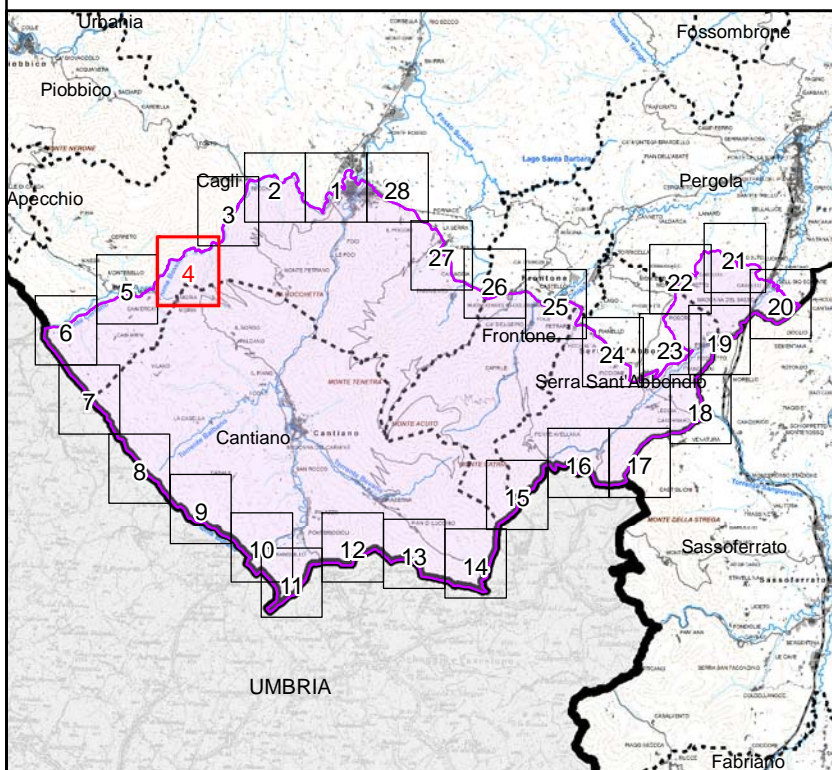


DELIMITAZIONE AREE OGGETTO DELLA DICHIARAZIONE DI NOTEVOLE INTERESSE PUBBLICO Art. 136 e 157 D.Lgs. 42/2004 e s.m.i.

TAVOLA N. 4 DI RAPPRESENTAZIONE DEI CRITERI UTILIZZATI PER LA DELIMITAZIONE DEL PERIMETRO

D.M. 31 luglio 1985 DICHIARAZIONE DI NOTEVOLE INTERESSE PUBBLICO DELLA ZONA DEL MASSICCIO DEL MONTE CATRIA, RICADENTE NEI COMUNI DI CAGLI, CANTIANO, FRONTONE, PERGOLA, SERRA S. ABBONDIO

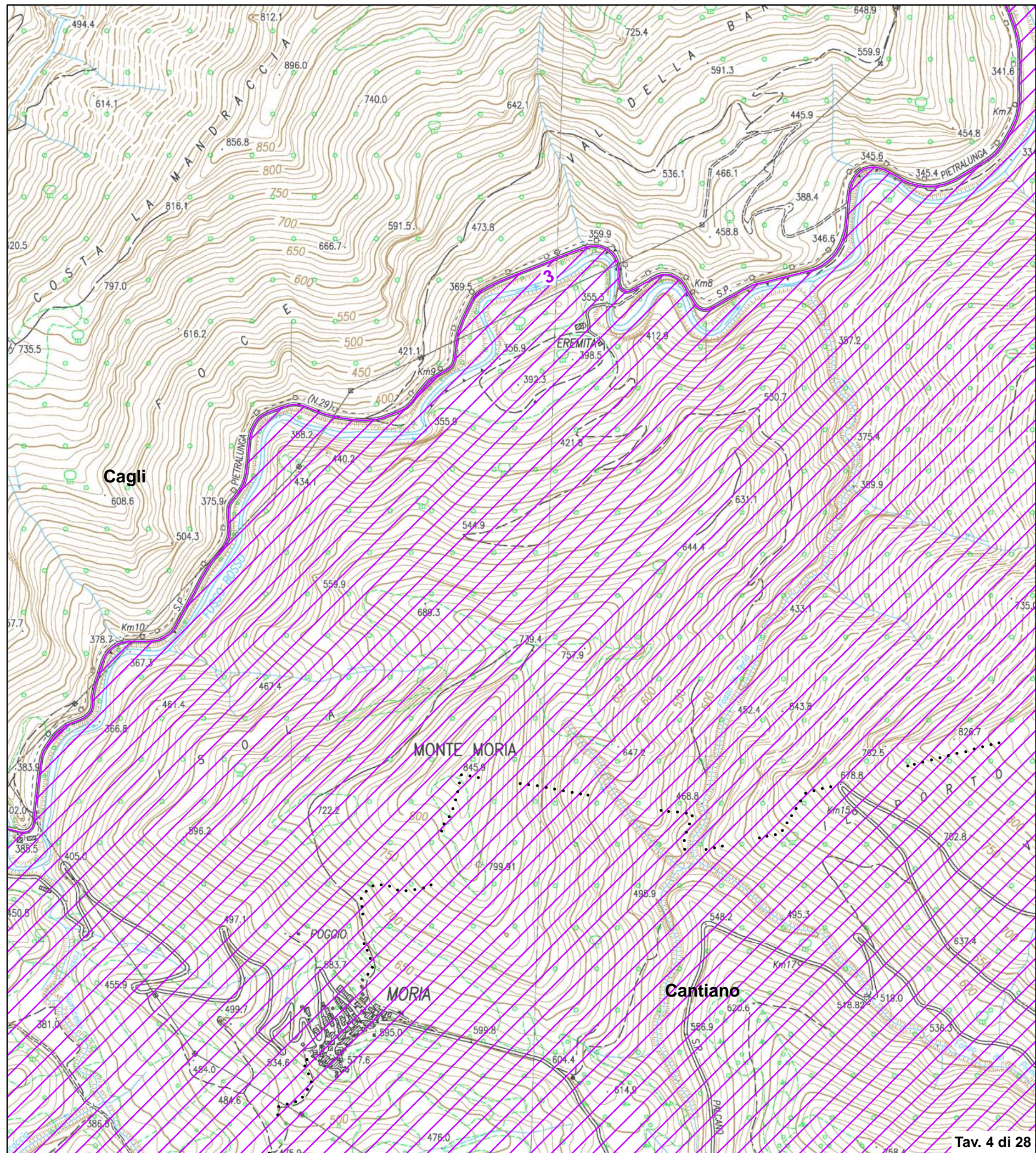
Cod. riferimento Ministero PS10
Cod. riferimento SITAP 110275
Cod. riferimento Regione Marche AV515



Scala 1:10.000

- +++++ limite statale
- + - + - limite regionale
- limite provinciale
- limite comunale
- tratto di delimitazione dell'area individuato con certezza
- sì → no
- ▨ area tutelata

BASE CARTOGRAFICA: Carta Tecnica Regionale 1:10.000 (anno 2000)



Validato il ___ / ___ / ___

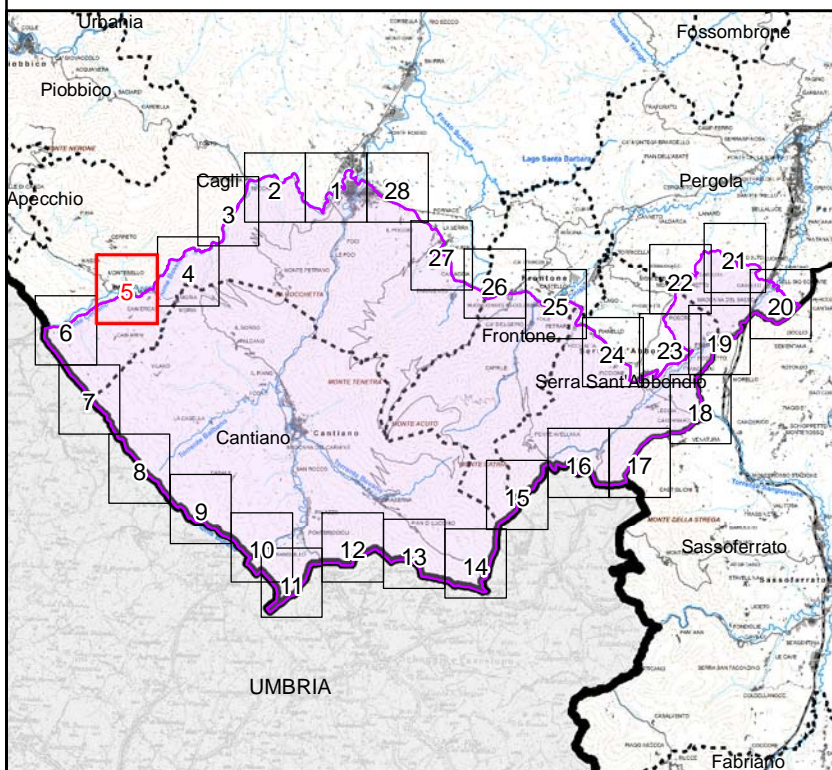


DELIMITAZIONE AREE OGGETTO DELLA DICHIARAZIONE DI NOTEVOLE INTERESSE PUBBLICO Art. 136 e 157 D.Lgs. 42/2004 e s.m.i.

TAVOLA N. 5 DI RAPPRESENTAZIONE DEI CRITERI UTILIZZATI PER LA DELIMITAZIONE DEL PERIMETRO

D.M. 31 luglio 1985 DICHIARAZIONE DI NOTEVOLE INTERESSE PUBBLICO DELLA ZONA DEL MASSICCIO DEL MONTE CATRIA, RICADENTE NEI COMUNI DI CAGLI, CANTIANO, FRONTONE, PERGOLA, SERRA S. ABBONDIO

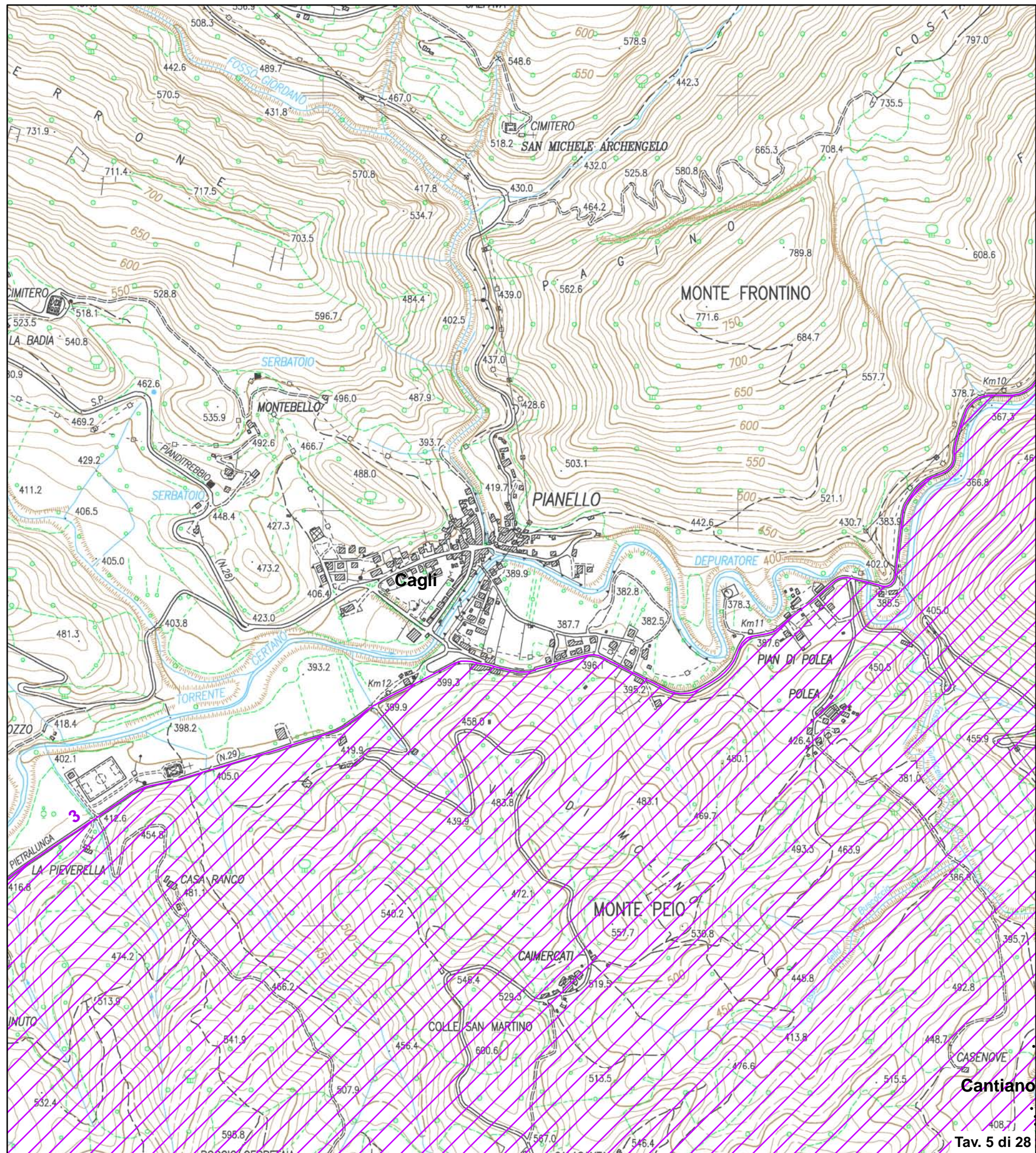
Cod. riferimento Ministero PS10
Cod. riferimento SITAP 110275
Cod. riferimento Regione Marche AV515



Scala 1:10.000

- +++++ limite statale
-+-+- limite regionale
..... limite provinciale
..... limite comunale
tratto di delimitazione dell'area individuato con certezza
si no
area tutelata

BASE CARTOGRAFICA: Carta Tecnica Regionale 1:10.000 (anno 2000)



Cantiano

Validato il ___ / ___ / ___

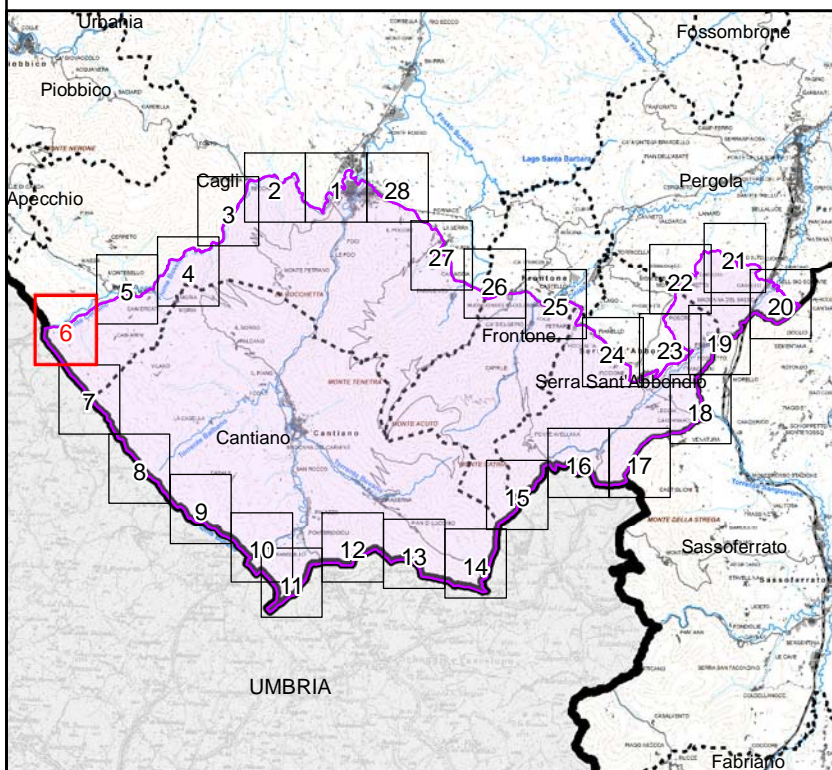


DELIMITAZIONE AREE OGGETTO DELLA DICHIARAZIONE DI NOTEVOLE INTERESSE PUBBLICO Art. 136 e 157 D.Lgs. 42/2004 e s.m.i.

TAVOLA N. 6 DI RAPPRESENTAZIONE DEI CRITERI UTILIZZATI PER LA DELIMITAZIONE DEL PERIMETRO

D.M. 31 luglio 1985 DICHIARAZIONE DI NOTEVOLE INTERESSE PUBBLICO DELLA ZONA DEL MASSICCIO DEL MONTE CATRIA, RICADENTE NEI COMUNI DI CAGLI, CANTIANO, FRONTONE, PERGOLA, SERRA S. ABBONDIO

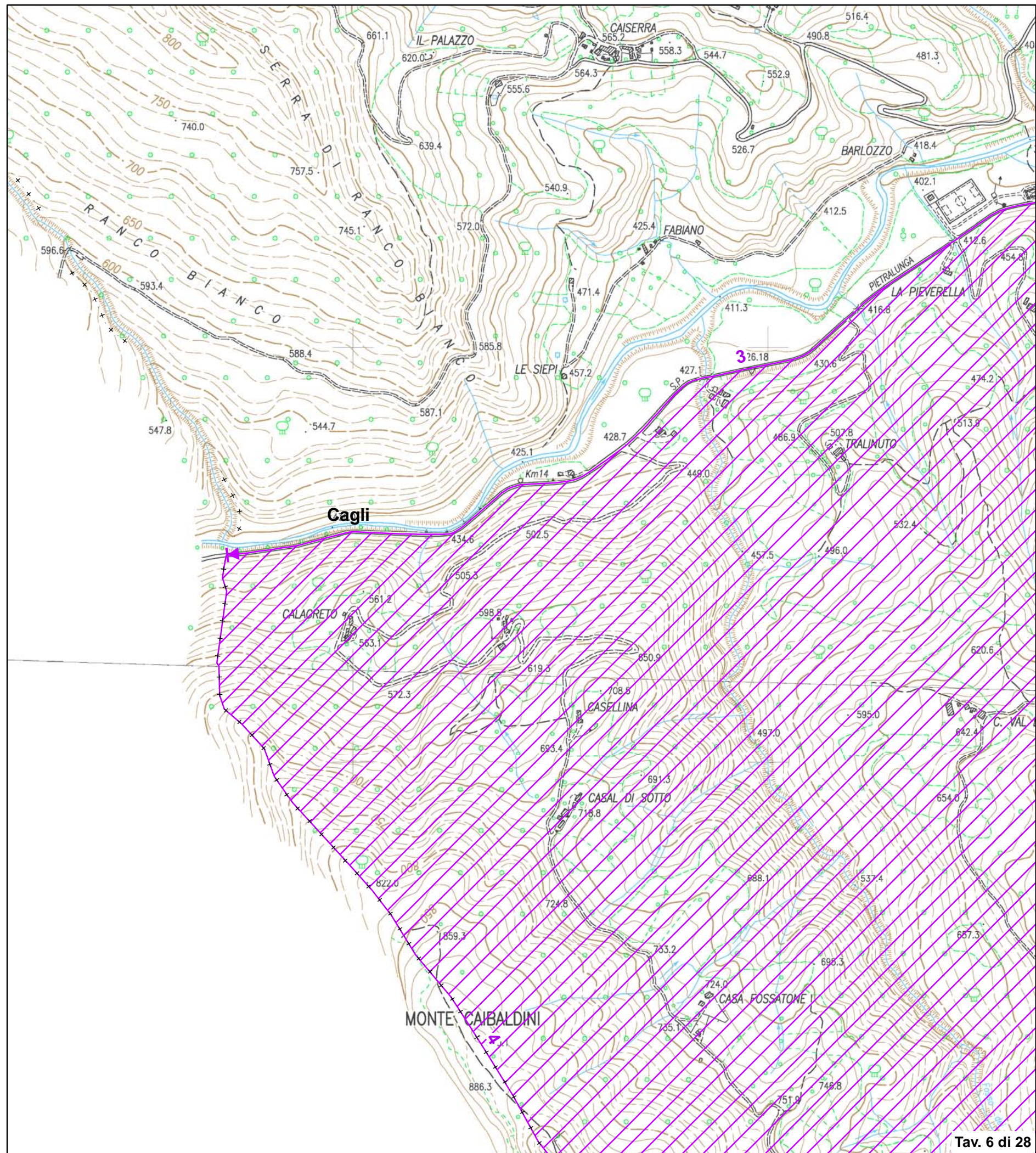
Cod. riferimento Ministero PS10
Cod. riferimento SITAP 110275
Cod. riferimento Regione Marche AV515



Scala 1:10.000

- +++++ limite statale
- + - + - limite regionale
- limite provinciale
- limite comunale
- tratto di delimitazione dell'area individuato con certezza
- sì → no
- area tutelata

BASE CARTOGRAFICA: Carta Tecnica Regionale 1:10.000 (anno 2000)



Validato il ___ / ___ / _____

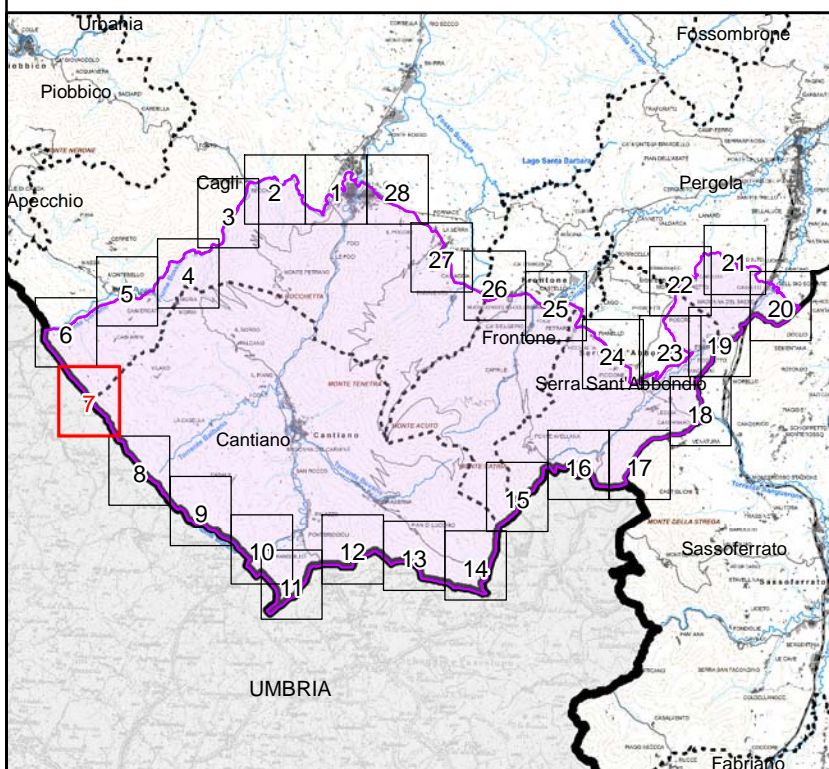


DELIMITAZIONE AREE OGGETTO DELLA
DICHIARAZIONE DI NOTEVOLE INTERESSE PUBBLICO
Art. 136 e 157 D.Lgs. 42/2004 e s.m.i.

**TAVOLA N. 7 DI RAPPRESENTAZIONE DEI CRITERI
UTILIZZATI PER LA DELIMITAZIONE DEL PERIMETRO**

D.M. 31 luglio 1985
DICHIARAZIONE DI NOTEVOLE INTERESSE PUBBLICO
DELLA ZONA DEL MASSICCIO DEL MONTE CATRIA,
RICADENTE NEI COMUNI DI CAGLI, CANTIANO,
FRONTONE, PERGOLA, SERRA S. ABBONDIO

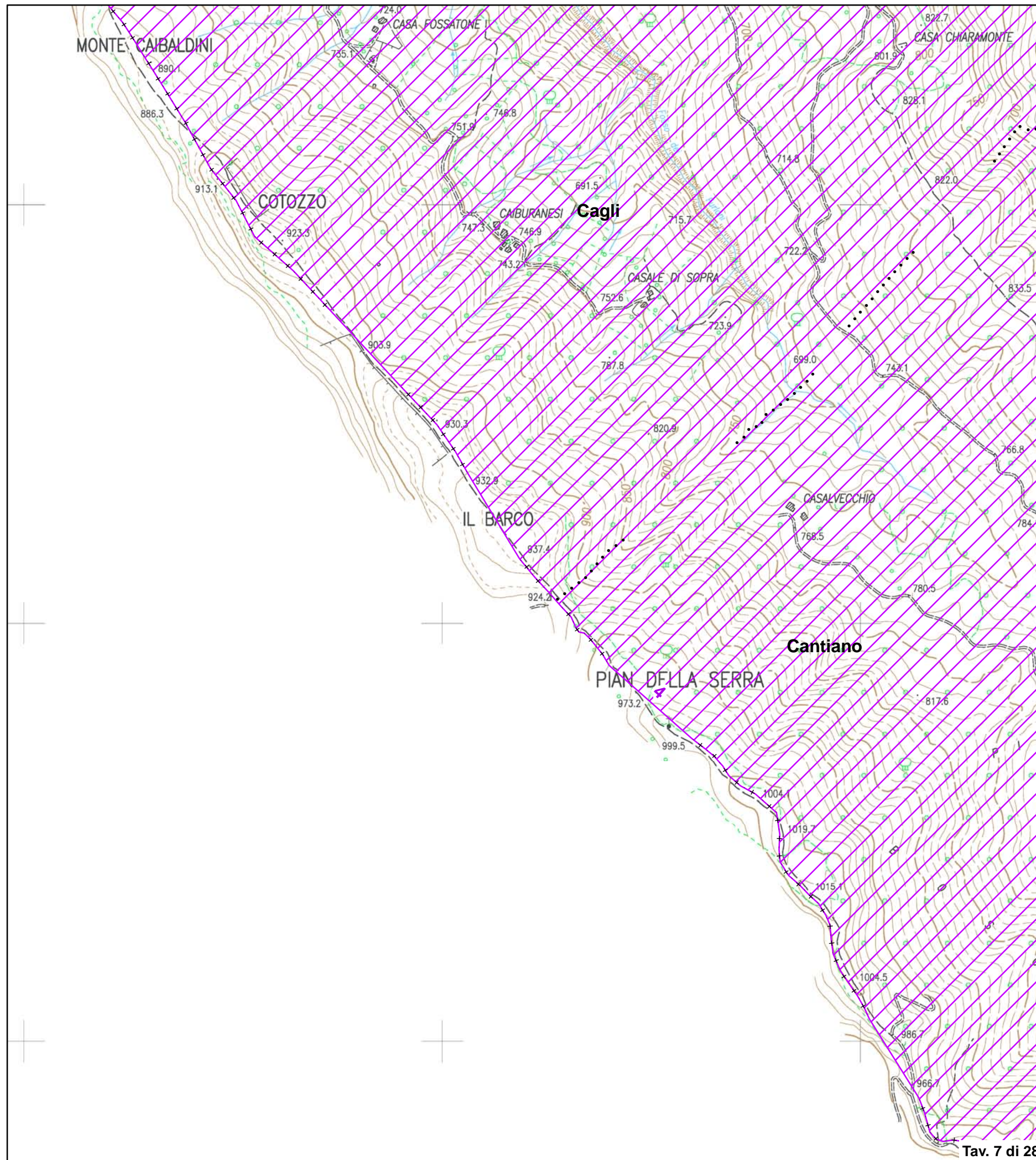
Cod. riferimento Ministero **PS10**
Cod. riferimento SITAP **110275**
Cod. riferimento Regione Marche **AV515**



Scala 1:10.000

- | | | |
|-----------|--------------------|--|
| +++++ | limite statale | tratto di delimitazione dell'area individuato con certezza |
| - + - + - | limite regionale | → sì → no |
| ••••• | limite provinciale | ↗ area tutelata |
| ••••• | limite comunale | |

BASE CARTOGRAFICA: Carta Tecnica Regionale 1:10.000 (anno 2000)



Validato il ____ / ____ / ____

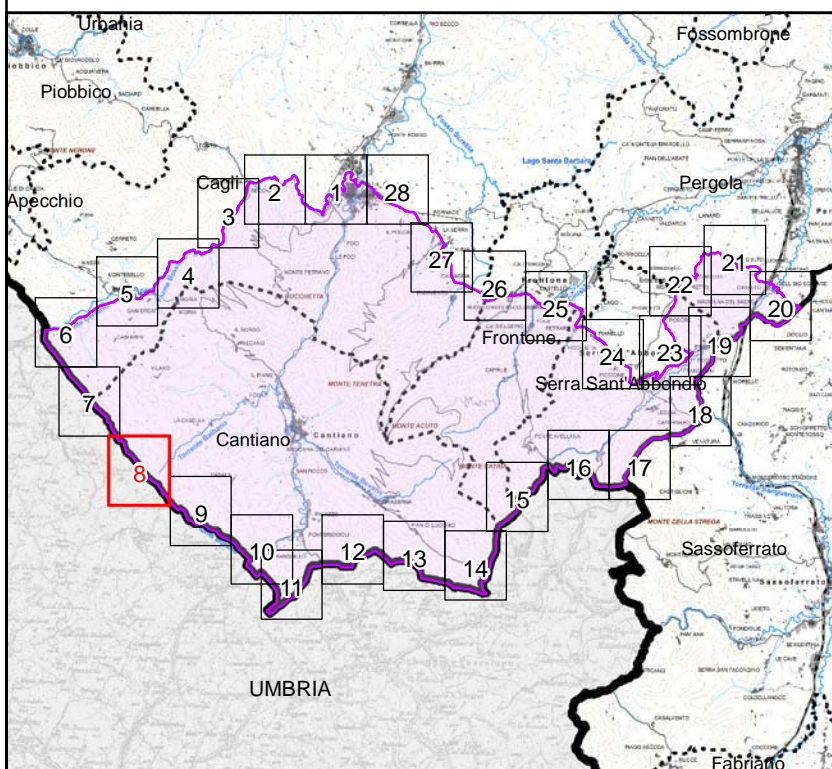


DELIMITAZIONE AREE OGGETTO DELLA
DICHIARAZIONE DI NOTEVOLE INTERESSE PUBBLICO
Art. 136 e 157 D.Lgs. 42/2004 e s.m.i.

**TAVOLA N. 8 DI RAPPRESENTAZIONE DEI CRITERI
UTILIZZATI PER LA DELIMITAZIONE DEL PERIMETRO**

D.M. 31 luglio 1985
DICHIARAZIONE DI NOTEVOLE INTERESSE PUBBLICO
DELLA ZONA DEL MASSICCIO DEL MONTE CATRIA,
RICADENTE NEI COMUNI DI CAGLI, CANTIANO,
FRONTONE, PERGOLA, SERRA S. ABBONDIO

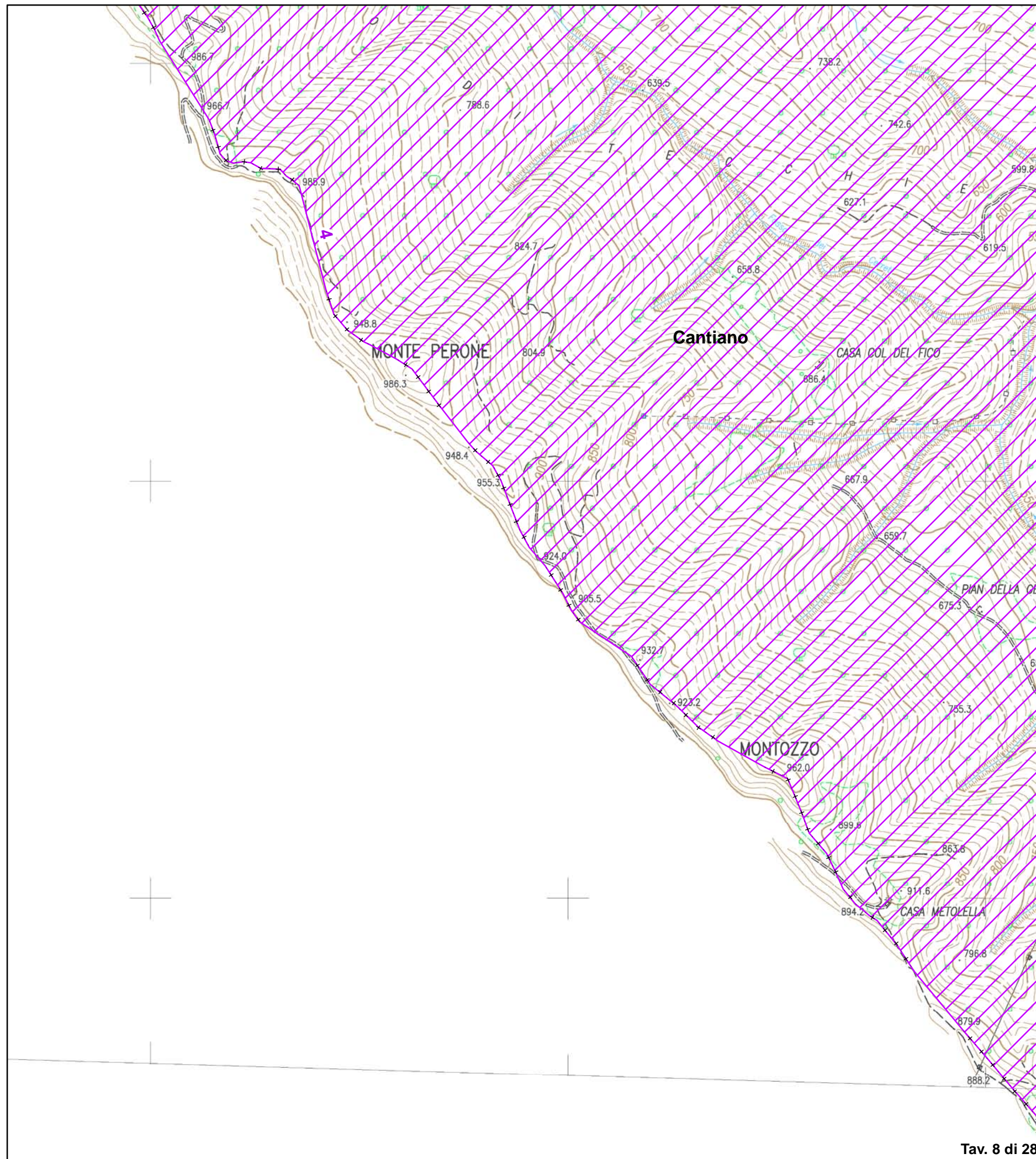
Cod. riferimento Ministero **PS10**
Cod. riferimento SITAP **110275**
Cod. riferimento Regione Marche **AV515**



Scala 1:10.000

- | | | |
|-----------|--------------------|---|
| +++++ | limite statale | tratto di delimitazione dell'area
individuato con certezza |
| - + - + - | limite regionale | → sì → no |
| ••••• | limite provinciale | ↗ area tutelata |
| ••••• | limite comunale | |

BASE CARTOGRAFICA: Carta Tecnica Regionale 1:10.000 (anno 2000)



Validato il ___ / ___ / ___

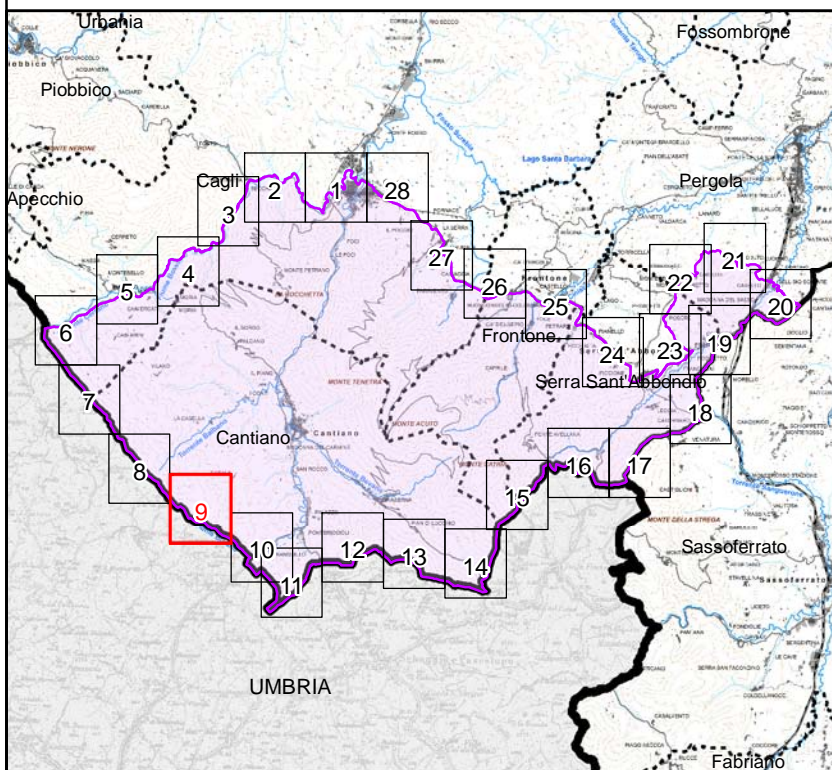


DELIMITAZIONE AREE OGGETTO DELLA
DICHIARAZIONE DI NOTEVOLE INTERESSE PUBBLICO
Art. 136 e 157 D.Lgs. 42/2004 e s.m.i.

**TAVOLA N. 9 DI RAPPRESENTAZIONE DEI CRITERI
UTILIZZATI PER LA DELIMITAZIONE DEL PERIMETRO**

D.M. 31 luglio 1985
DICHIARAZIONE DI NOTEVOLE INTERESSE PUBBLICO
DELLA ZONA DEL MASSICCIO DEL MONTE CATRIA,
RICADENTE NEI COMUNI DI CAGLI, CANTIANO,
FRONTONE, PERGOLA, SERRA S. ABBONDIO

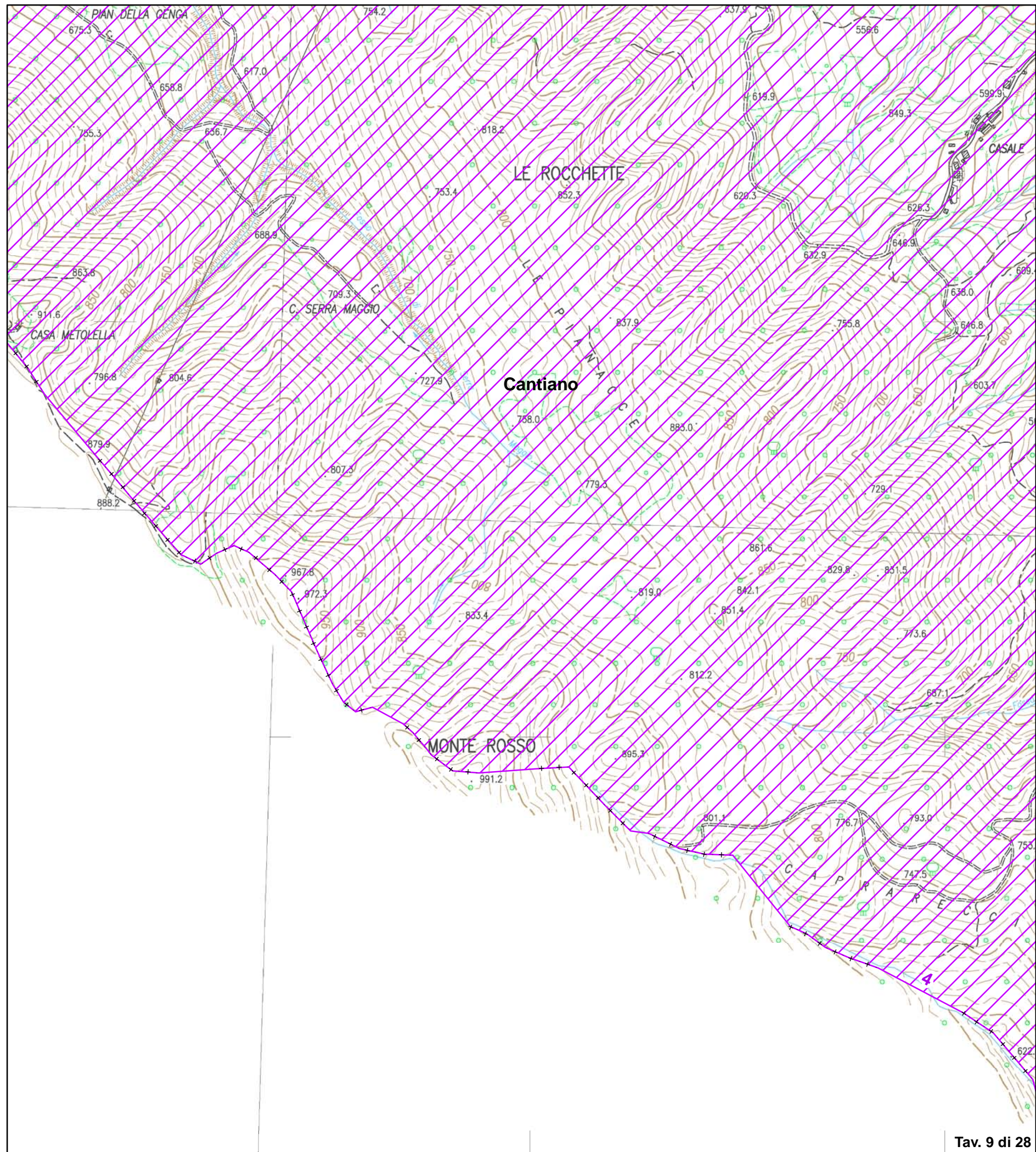
Cod. riferimento Ministero **PS10**
Cod. riferimento SITAP **110275**
Cod. riferimento Regione Marche **AV515**



Scala 1:10.000

- | | | |
|-----------|--------------------|--|
| +++++ | limite statale | tratto di delimitazione dell'area individuato con certezza |
| - + - + - | limite regionale | → sì → no |
| ••••• | limite provinciale | ↗ area tutelata |
| ••••• | limite comunale | |

BASE CARTOGRAFICA: Carta Tecnica Regionale 1:10.000 (anno 2000)



Validato il ___ / ___ / _____

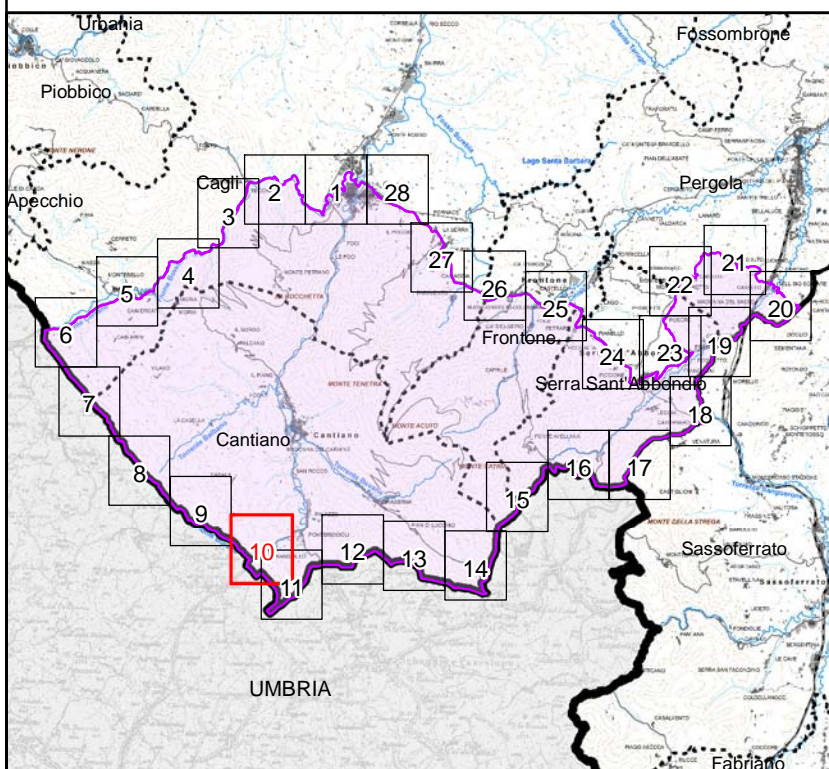


DELIMITAZIONE AREE OGGETTO DELLA
DICHIARAZIONE DI NOTEVOLE INTERESSE PUBBLICO
Art. 136 e 157 D.Lgs. 42/2004 e s.m.i.

**TAVOLA N. 10 DI RAPPRESENTAZIONE DEI CRITERI
UTILIZZATI PER LA DELIMITAZIONE DEL PERIMETRO**

D.M. 31 luglio 1985
DICHIARAZIONE DI NOTEVOLE INTERESSE PUBBLICO
DELLA ZONA DEL MASSICCIO DEL MONTE CATRIA,
RICADENTE NEI COMUNI DI CAGLI, CANTIANO,
FRONTONE, PERGOLA, SERRA S. ABBONDIO

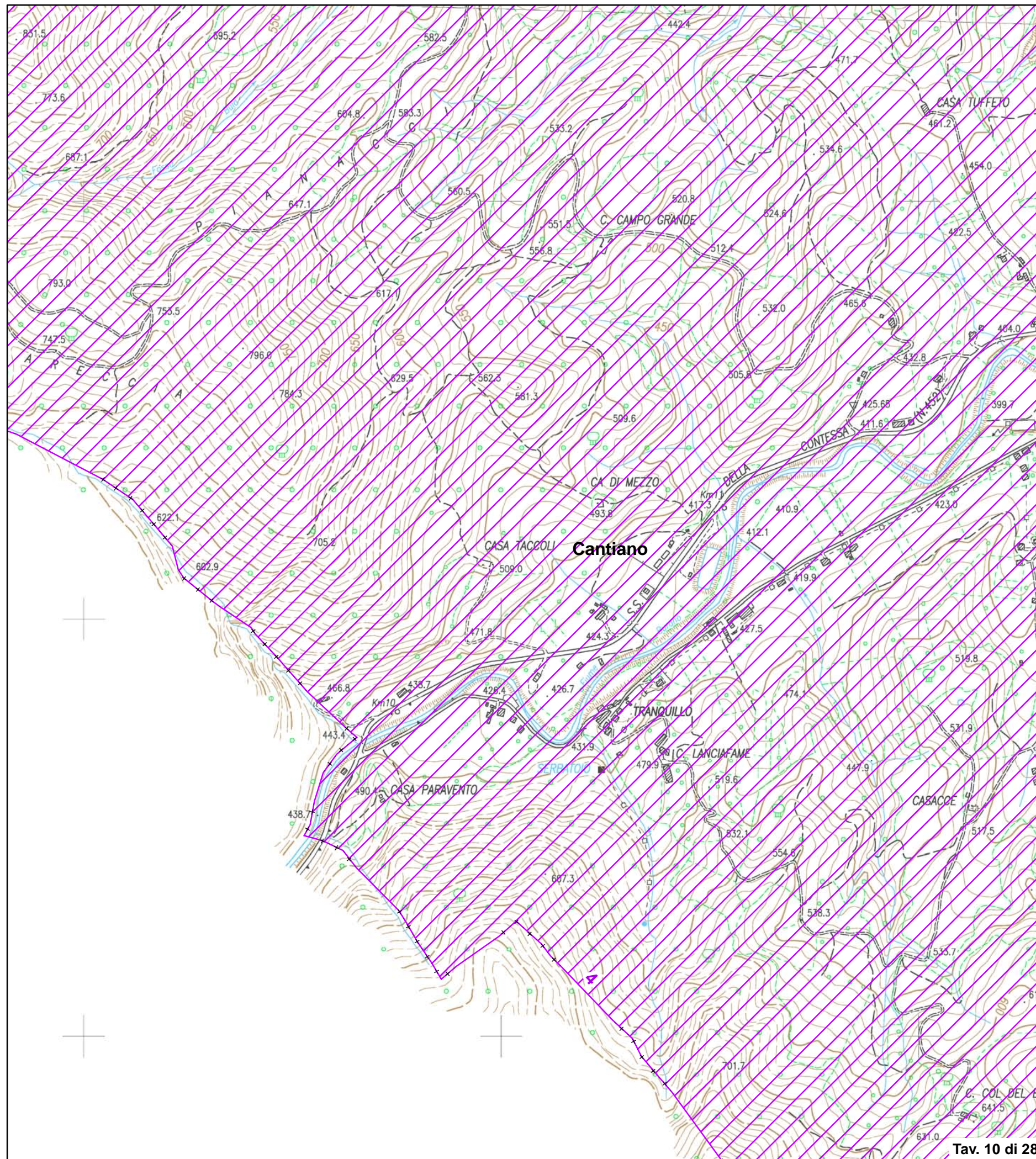
Cod. riferimento Ministero **PS10**
Cod. riferimento SITAP **110275**
Cod. riferimento Regione Marche **AV515**



Scala 1:10.000

- | | | |
|-----------|--------------------|--|
| +++++ | limite statale | tratto di delimitazione dell'area individuato con certezza |
| - + - + - | limite regionale | → sì → no |
| ••••• | limite provinciale | ↗ area tutelata |
| ••••• | limite comunale | |

BASE CARTOGRAFICA: Carta Tecnica Regionale 1:10.000 (anno 2000)



Validato il ___ / ___ / ___

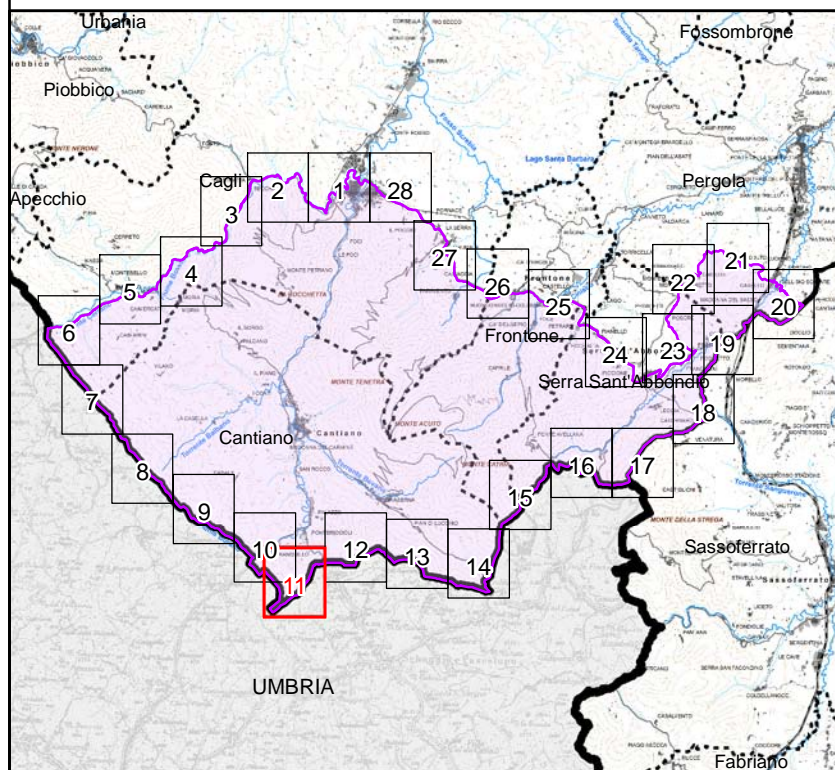


DELIMITAZIONE AREE OGGETTO DELLA DICHIARAZIONE DI NOTEVOLE INTERESSE PUBBLICO Art. 136 e 157 D.Lgs. 42/2004 e s.m.i.

TAVOLA N. 11 DI RAPPRESENTAZIONE DEI CRITERI UTILIZZATI PER LA DELIMITAZIONE DEL PERIMETRO

D.M. 31 luglio 1985 DICHIARAZIONE DI NOTEVOLE INTERESSE PUBBLICO DELLA ZONA DEL MASSICCIO DEL MONTE CATRIA, RICADENTE NEI COMUNI DI CAGLI, CANTIANO, FRONTONE, PERGOLA, SERRA S. ABBONDIO

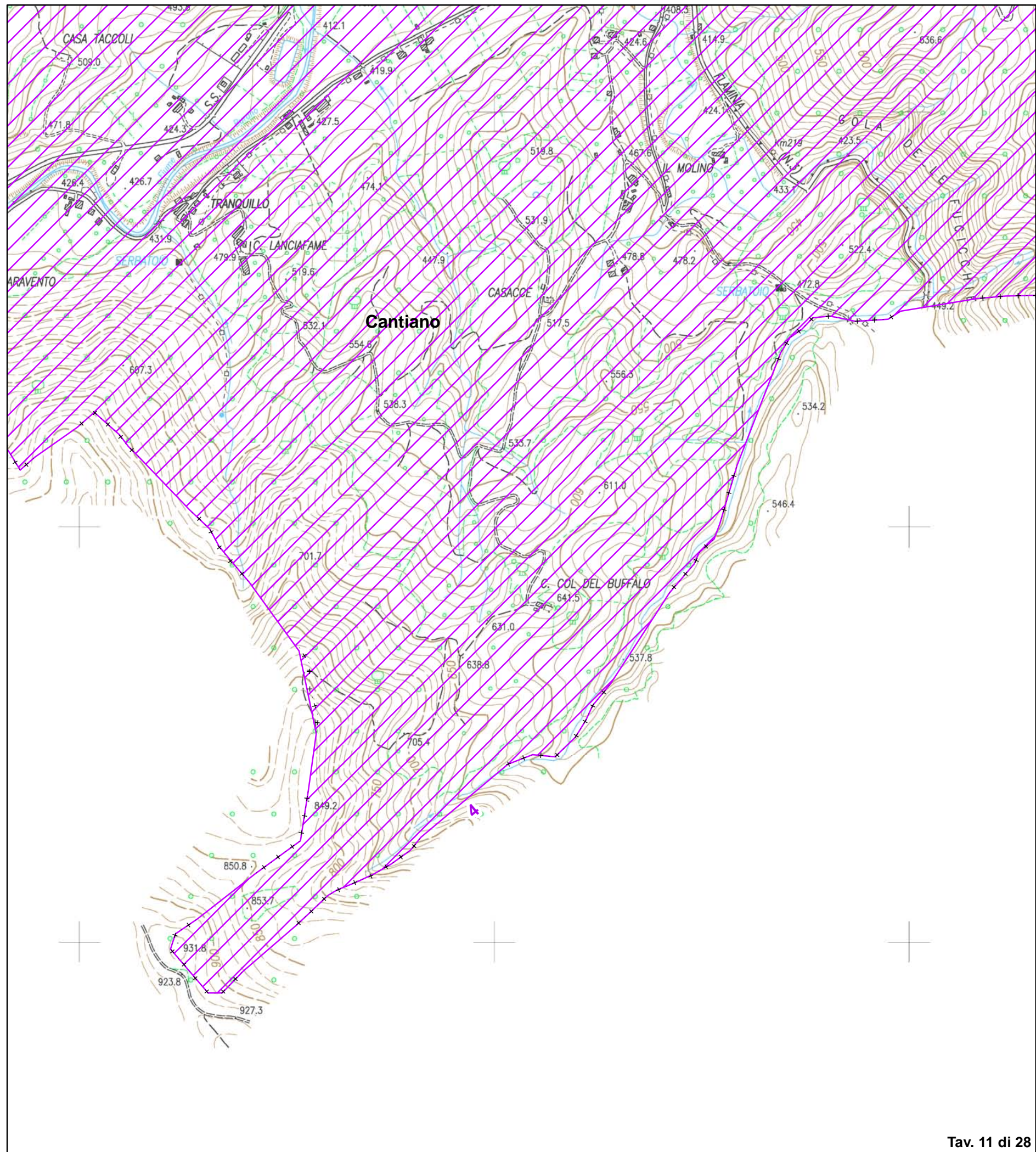
Cod. riferimento Ministero PS10
Cod. riferimento SITAP 110275
Cod. riferimento Regione Marche AV515



Scala 1:10.000

- ++++++ limite statale
- + - + - + limite regionale
. limite provinciale
. limite comunale
tratto di delimitazione dell'area individuato con certezza
si no
area tutelata

BASE CARTOGRAFICA: Carta Tecnica Regionale 1:10.000 (anno 2000)



Validato il ___ / ___ / ___

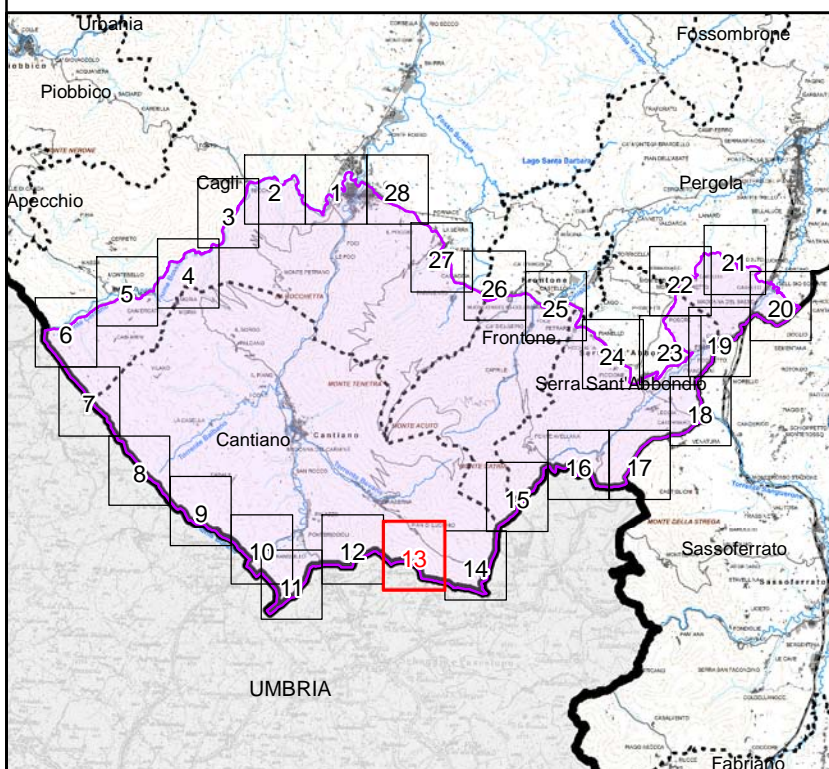


DELIMITAZIONE AREE OGGETTO DELLA
DICHIARAZIONE DI NOTEVOLE INTERESSE PUBBLICO
Art. 136 e 157 D.Lgs. 42/2004 e s.m.i.

**TAVOLA N. 13 DI RAPPRESENTAZIONE DEI CRITERI
UTILIZZATI PER LA DELIMITAZIONE DEL PERIMETRO**

D.M. 31 luglio 1985
DICHIARAZIONE DI NOTEVOLE INTERESSE PUBBLICO
DELLA ZONA DEL MASSICCIO DEL MONTE CATRIA,
RICADENTE NEI COMUNI DI CAGLI, CANTIANO,
FRONTONE, PERGOLA, SERRA S. ABBONDIO

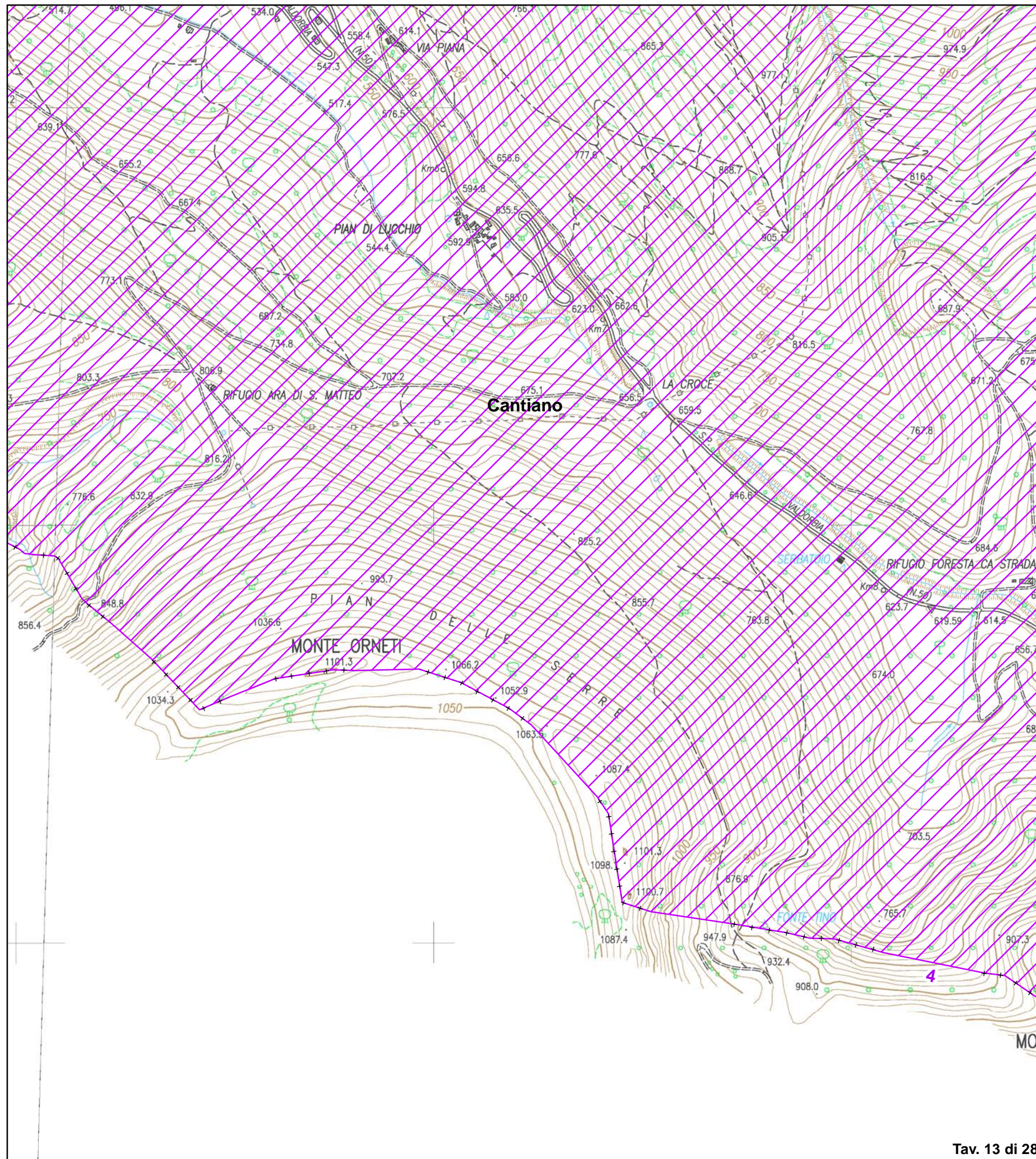
Cod. riferimento Ministero **PS10**
Cod. riferimento SITAP **110275**
Cod. riferimento Regione Marche **AV515**



Scala 1:10.000

- | | | |
|-----------|--------------------|--|
| +++++ | limite statale | tratto di delimitazione dell'area individuato con certezza |
| - + - + - | limite regionale | → sì → no |
| ••••• | limite provinciale | ▨ area tutelata |
| ••••• | limite comunale | |

BASE CARTOGRAFICA: Carta Tecnica Regionale 1:10.000 (anno 2000)



Validato il ___ / ___ / _____

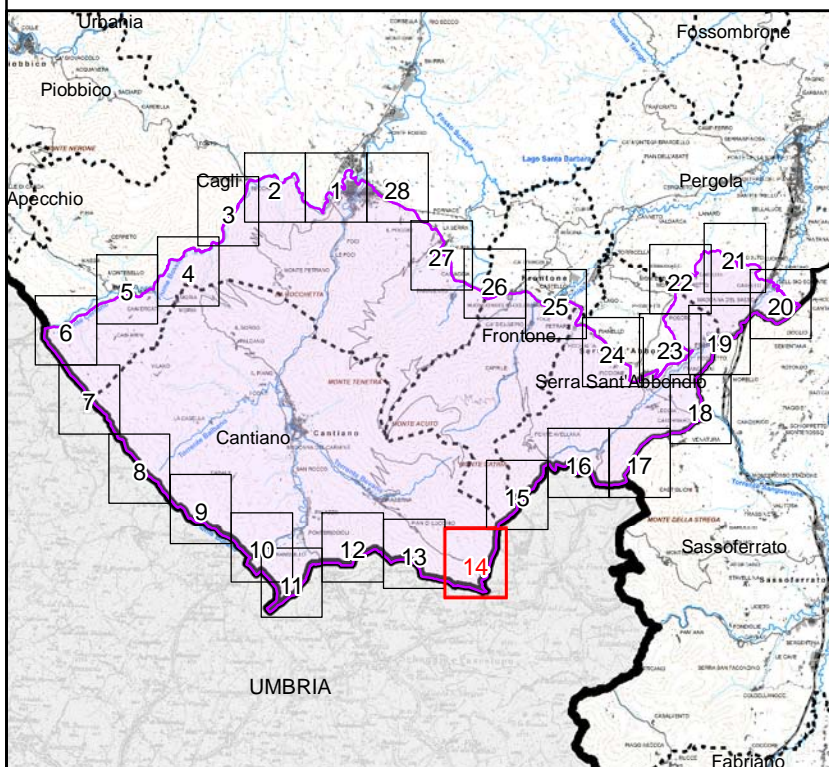


DELIMITAZIONE AREE OGGETTO DELLA
DICHIARAZIONE DI NOTEVOLE INTERESSE PUBBLICO
Art. 136 e 157 D.Lgs. 42/2004 e s.m.i.

**TAVOLA N. 14 DI RAPPRESENTAZIONE DEI CRITERI
UTILIZZATI PER LA DELIMITAZIONE DEL PERIMETRO**

D.M. 31 luglio 1985
DICHIARAZIONE DI NOTEVOLE INTERESSE PUBBLICO
DELLA ZONA DEL MASSICCIO DEL MONTE CATRIA,
RICADENTE NEI COMUNI DI CAGLI, CANTIANO,
FRONTONE, PERGOLA, SERRA S. ABBONDIO

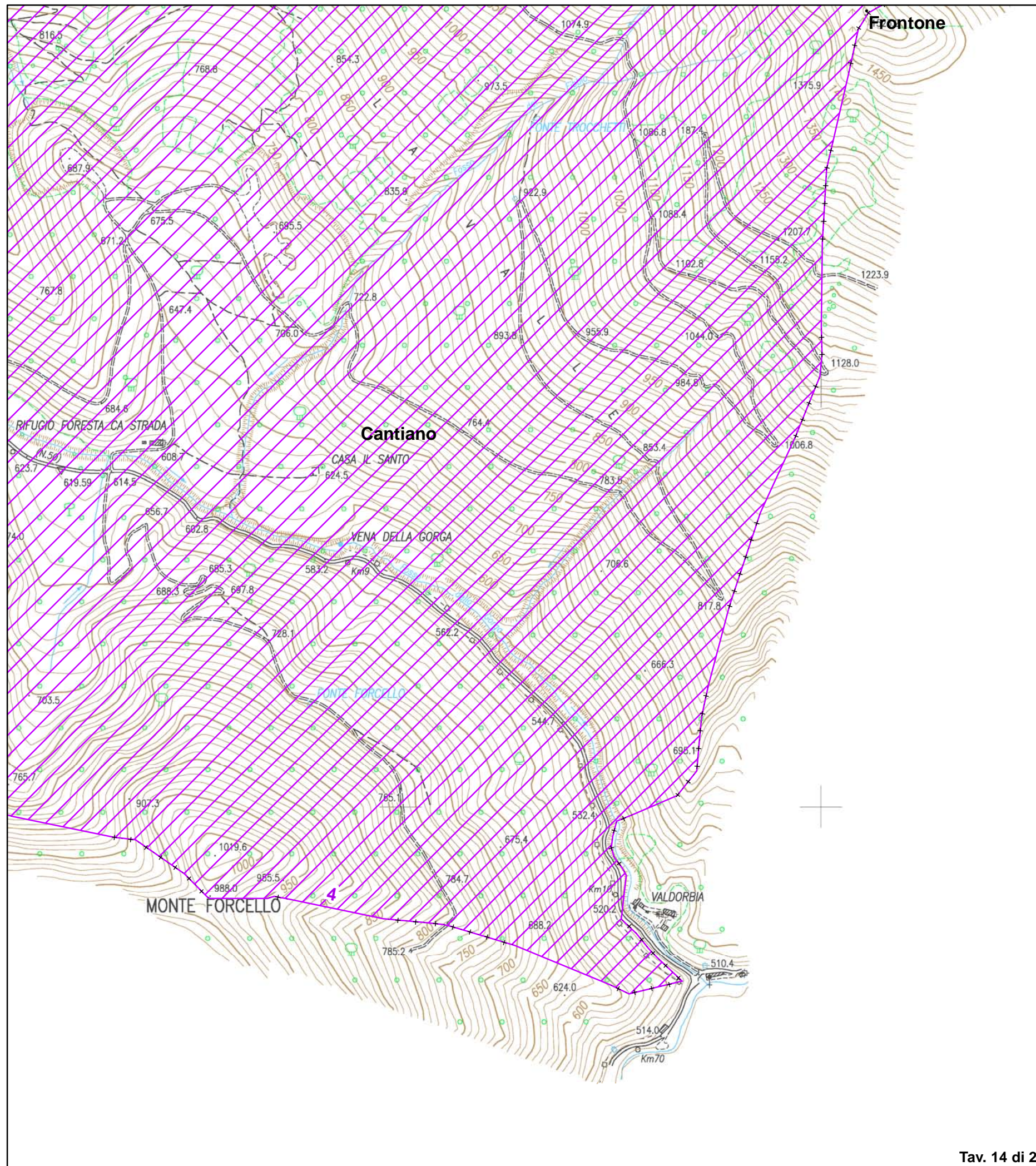
Cod. riferimento Ministero **PS10**
Cod. riferimento SITAP **110275**
Cod. riferimento Regione Marche **AV515**



Scala 1:10.000

- | | | |
|-----------|--------------------|--|
| ++++++ | limite statale | tratto di delimitazione dell'area individuato con certezza |
| - + - + - | limite regionale | → sì → no |
| ••••• | limite provinciale | ↗ area tutelata |
| ••••• | limite comunale | |

BASE CARTOGRAFICA: Carta Tecnica Regionale 1:10.000 (anno 2000)



Validato il ___ / ___ / _____

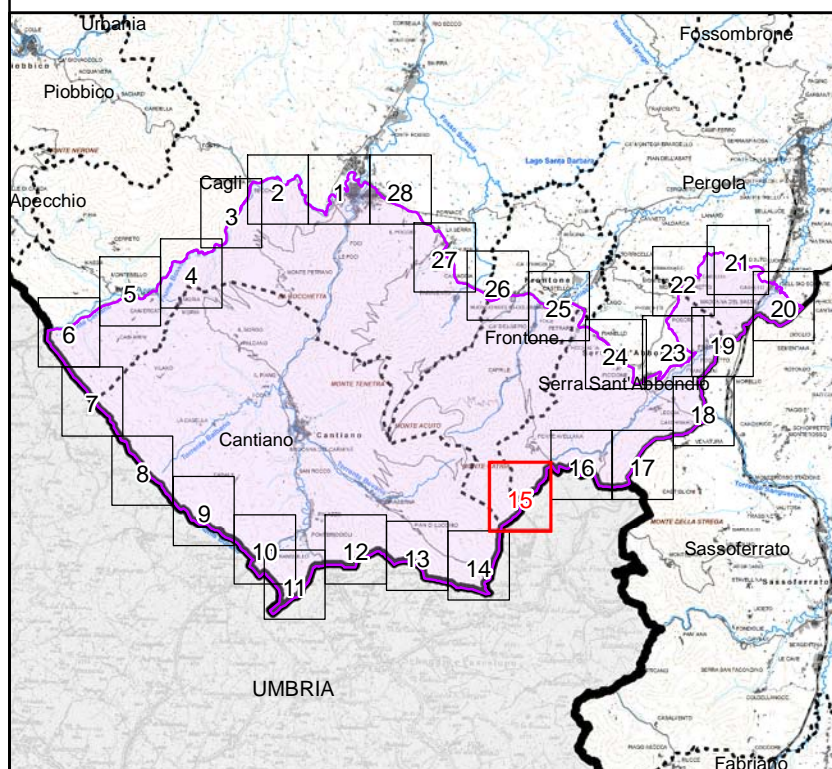


DELIMITAZIONE AREE OGGETTO DELLA
DICHIARAZIONE DI NOTEVOLE INTERESSE PUBBLICO
Art. 136 e 157 D.Lgs. 42/2004 e s.m.i.

**TAVOLA N. 15 DI RAPPRESENTAZIONE DEI CRITERI
UTILIZZATI PER LA DELIMITAZIONE DEL PERIMETRO**

D.M. 31 luglio 1985
DICHIARAZIONE DI NOTEVOLE INTERESSE PUBBLICO
DELLA ZONA DEL MASSICCIO DEL MONTE CATRIA,
RICADENTE NEI COMUNI DI CAGLI, CANTIANO,
FRONTONE, PERGOLA, SERRA S. ABBONDIO

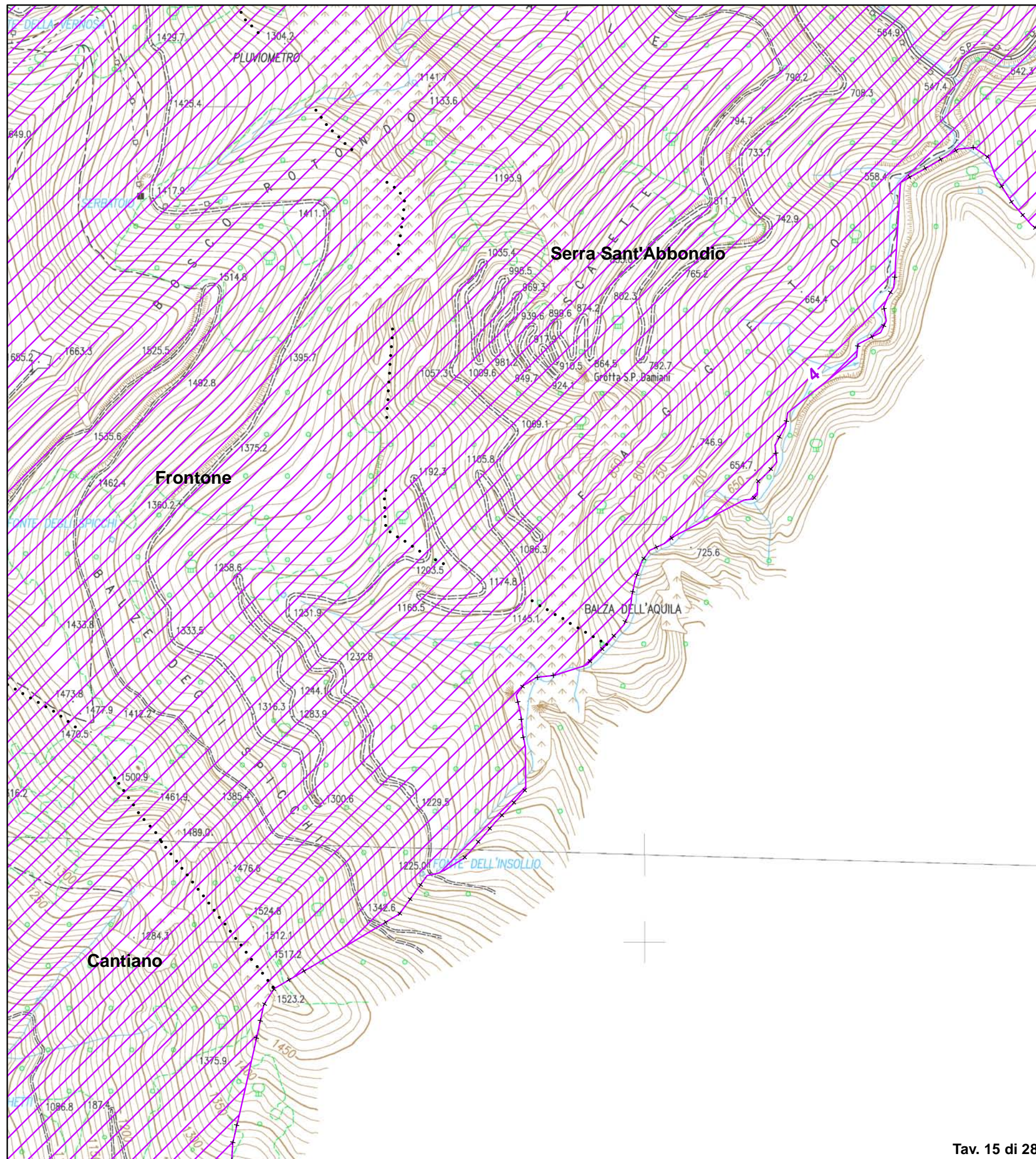
Cod. riferimento Ministero **PS10**
Cod. riferimento SITAP **110275**
Cod. riferimento Regione Marche **AV515**



Scala 1:10.000

- ++++++ limite statale
- + - + - + limite regionale
- limite provinciale
- limite comunale
- tratto di delimitazione dell'area individuato con certezza
- area tutelata
- sì
- no

BASE CARTOGRAFICA: Carta Tecnica Regionale 1:10.000 (anno 2000)



Validato il ___ / ___ / _____

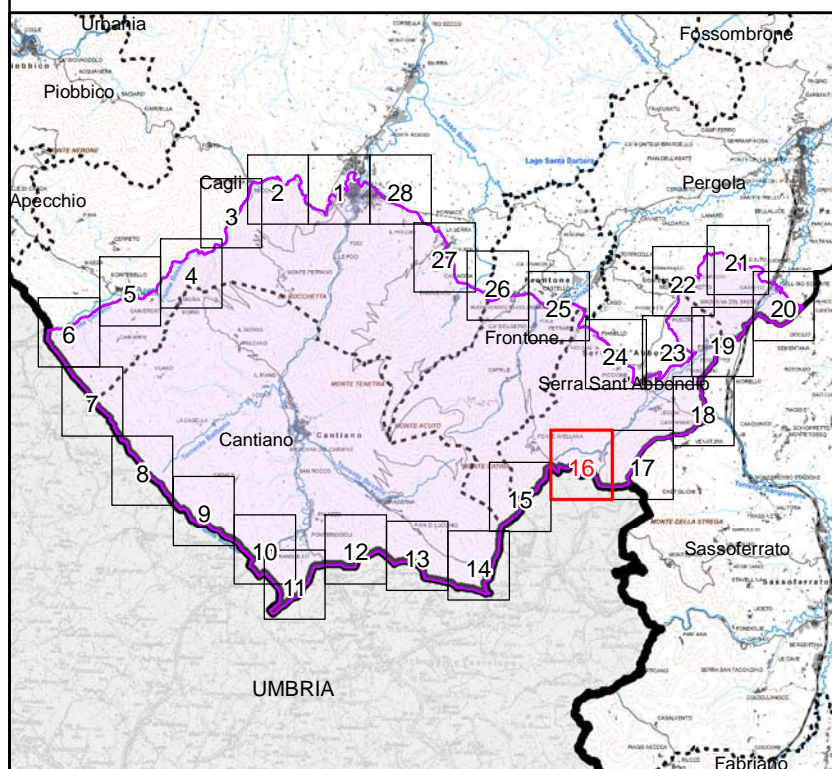


DELIMITAZIONE AREE OGGETTO DELLA
DICHIARAZIONE DI NOTEVOLE INTERESSE PUBBLICO
Art. 136 e 157 D.Lgs. 42/2004 e s.m.i.

**TAVOLA N. 16 DI RAPPRESENTAZIONE DEI CRITERI
UTILIZZATI PER LA DELIMITAZIONE DEL PERIMETRO**

D.M. 31 luglio 1985
DICHIARAZIONE DI NOTEVOLE INTERESSE PUBBLICO
DELLA ZONA DEL MASSICCIO DEL MONTE CATRIA,
RICADENTE NEI COMUNI DI CAGLI, CANTIANO,
FRONTONE, PERGOLA, SERRA S. ABBONDIO

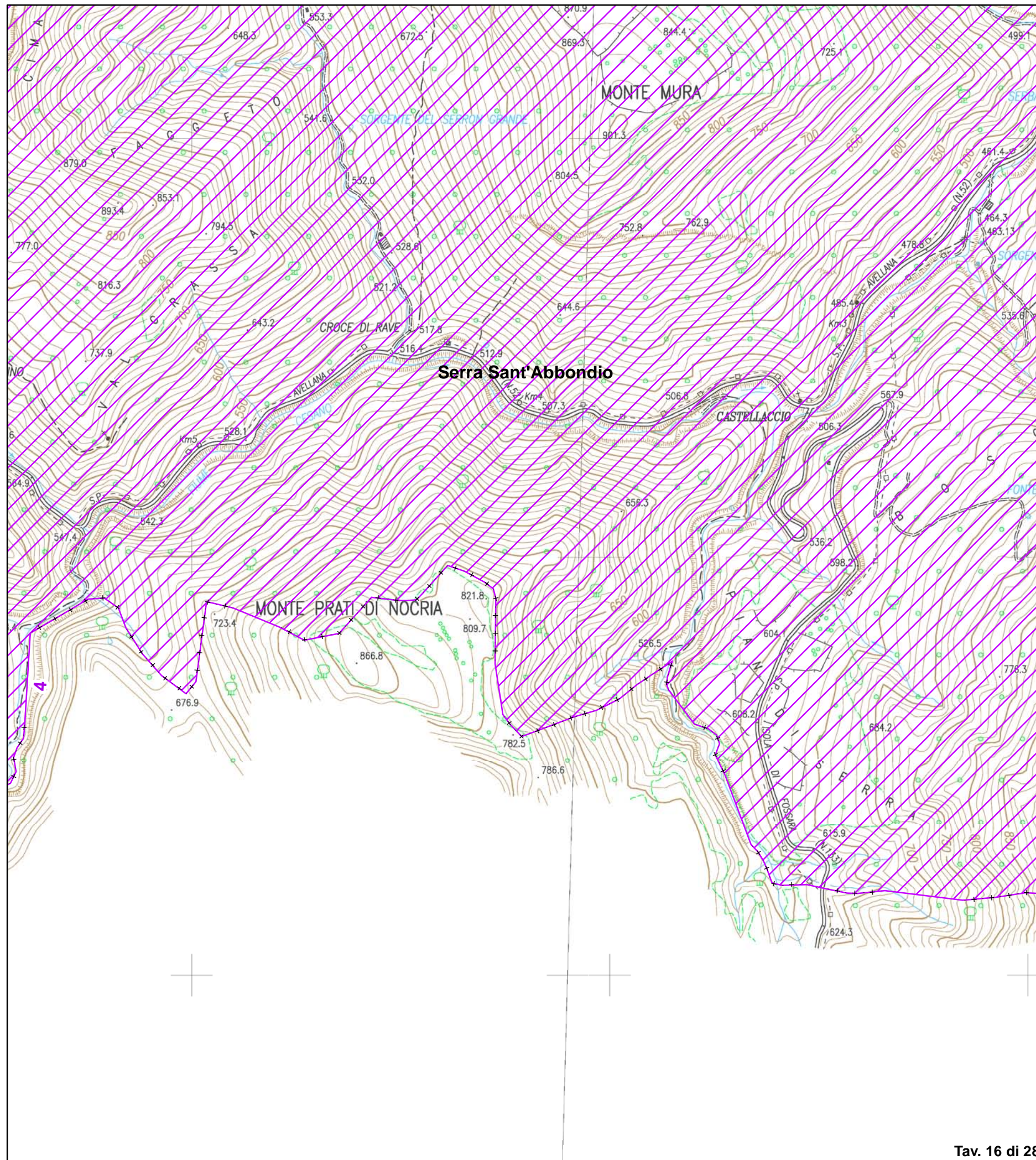
Cod. riferimento Ministero **PS10**
Cod. riferimento SITAP **110275**
Cod. riferimento Regione Marche **AV515**



Scala 1:10.000

- | | | |
|-----------|--------------------|--|
| +++++ | limite statale | tratto di delimitazione dell'area individuato con certezza |
| - + - + - | limite regionale | → sì → no |
| ••••• | limite provinciale | ↗ area tutelata |
| ••••• | limite comunale | |

BASE CARTOGRAFICA: Carta Tecnica Regionale 1:10.000 (anno 2000)



Validato il ___ / ___ / ___

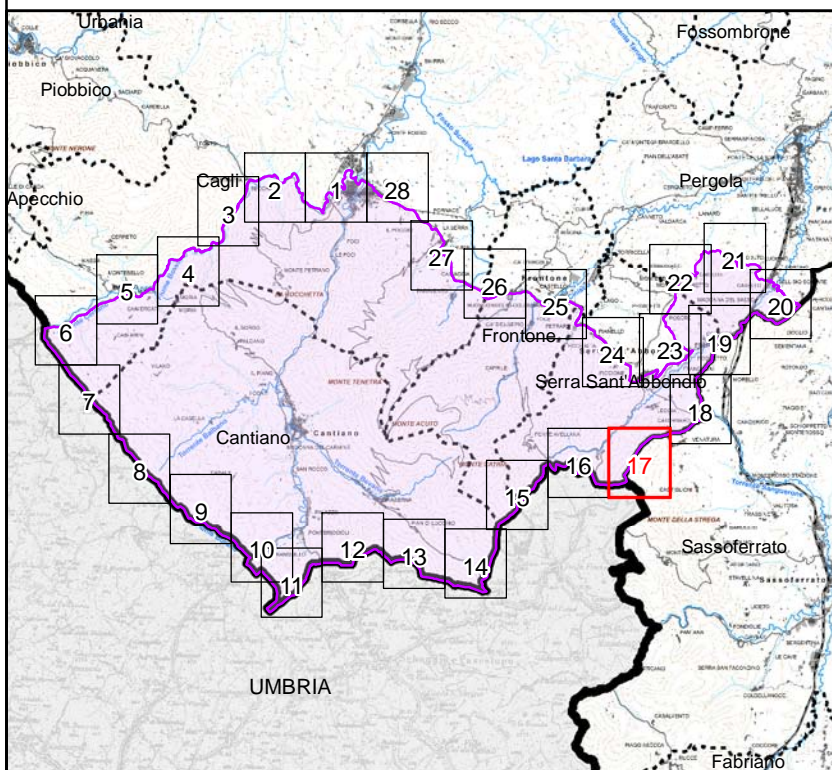


DELIMITAZIONE AREE OGGETTO DELLA DICHIARAZIONE DI NOTEVOLE INTERESSE PUBBLICO Art. 136 e 157 D.Lgs. 42/2004 e s.m.i.

TAVOLA N. 17 DI RAPPRESENTAZIONE DEI CRITERI UTILIZZATI PER LA DELIMITAZIONE DEL PERIMETRO

D.M. 31 luglio 1985 DICHIARAZIONE DI NOTEVOLE INTERESSE PUBBLICO DELLA ZONA DEL MASSICCIO DEL MONTE CATRIA, RICADENTE NEI COMUNI DI CAGLI, CANTIANO, FRONTONE, PERGOLA, SERRA S. ABBONDIO

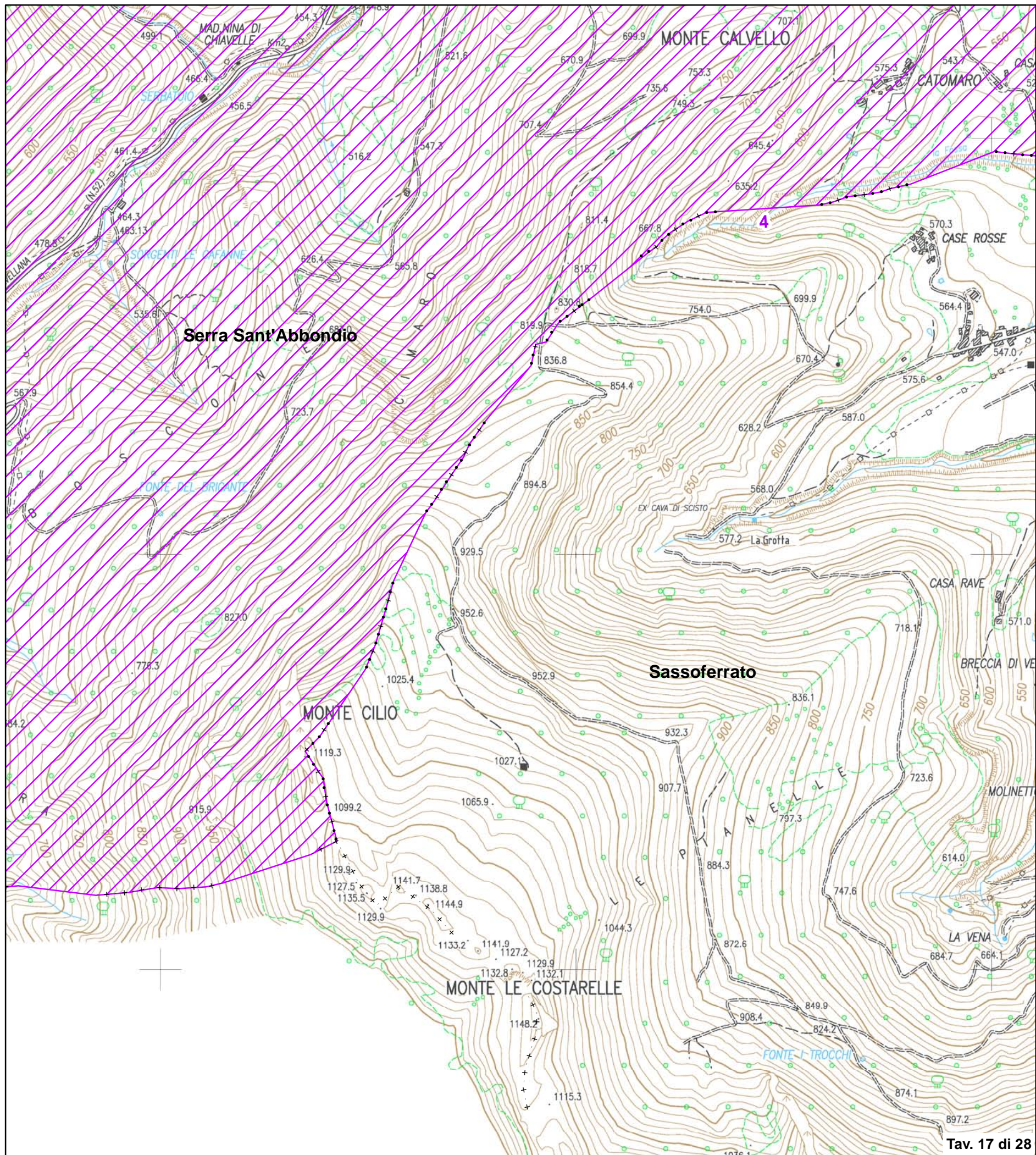
Cod. riferimento Ministero PS10
Cod. riferimento SITAP 110275
Cod. riferimento Regione Marche AV515



Scala 1:10.000

- +++++ limite statale
- + + + limite regionale
. limite provinciale
. limite comunale
tratto di delimitazione dell'area individuato con certezza
si no
area tutelata

BASE CARTOGRAFICA: Carta Tecnica Regionale 1:10.000 (anno 2000)



Validato il ___ / ___ / ___

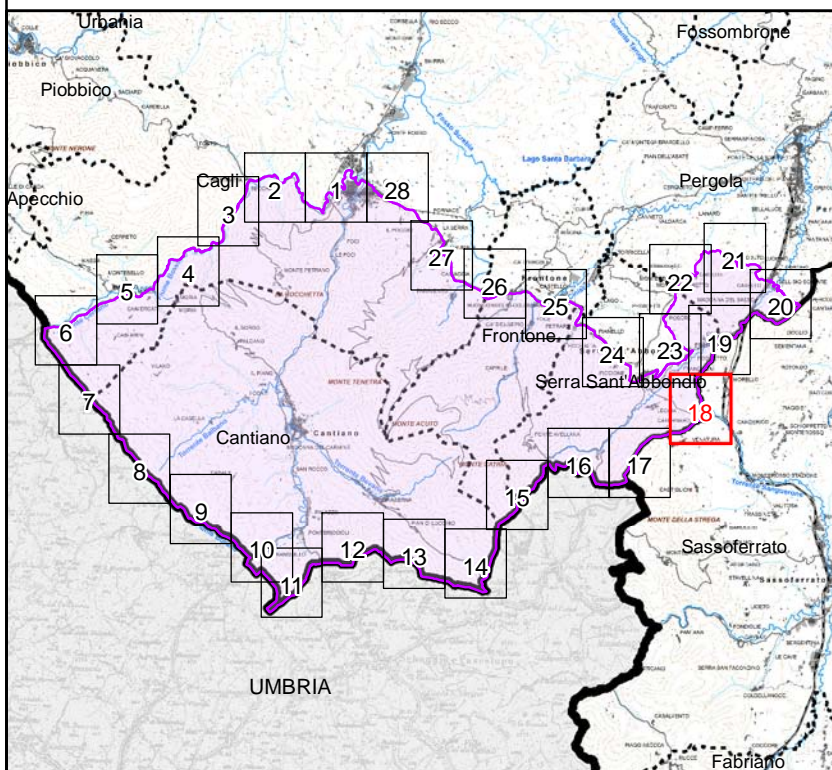


DELIMITAZIONE AREE OGGETTO DELLA DICHIARAZIONE DI NOTEVOLE INTERESSE PUBBLICO Art. 136 e 157 D.Lgs. 42/2004 e s.m.i.

TAVOLA N. 18 DI RAPPRESENTAZIONE DEI CRITERI UTILIZZATI PER LA DELIMITAZIONE DEL PERIMETRO

D.M. 31 luglio 1985 DICHIARAZIONE DI NOTEVOLE INTERESSE PUBBLICO DELLA ZONA DEL MASSICCIO DEL MONTE CATRIA, RICADENTE NEI COMUNI DI CAGLI, CANTIANO, FRONTONE, PERGOLA, SERRA S. ABBONDIO

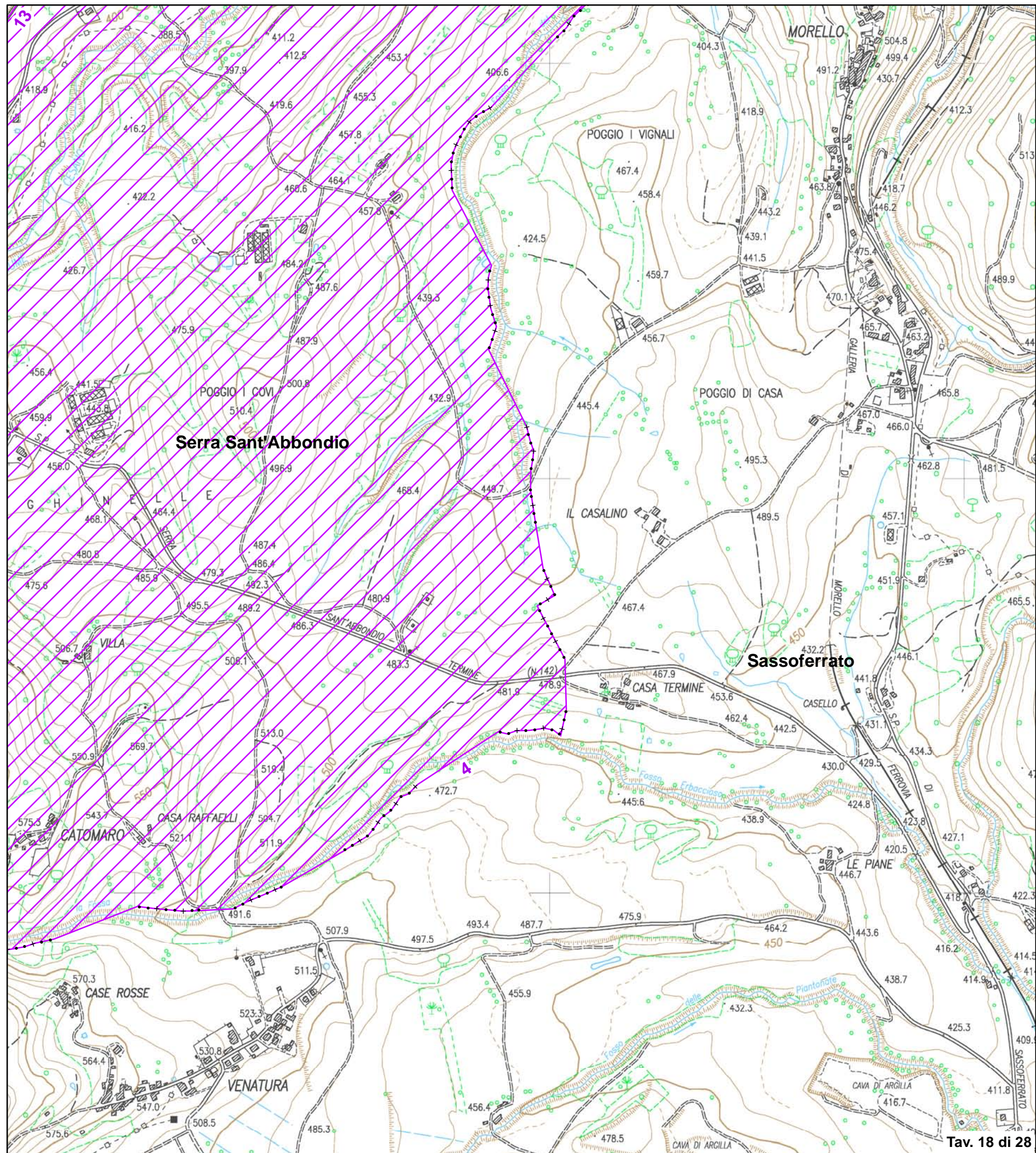
Cod. riferimento Ministero PS10
Cod. riferimento SITAP 110275
Cod. riferimento Regione Marche AV515



Scala 1:10.000

- +++++ limite statale
- + - + - limite regionale
- limite provinciale
- limite comunale
- tratto di delimitazione dell'area individuato con certezza
- sì → no
- ▨ area tutelata

BASE CARTOGRAFICA: Carta Tecnica Regionale 1:10.000 (anno 2000)



Validato il ___ / ___ / ___

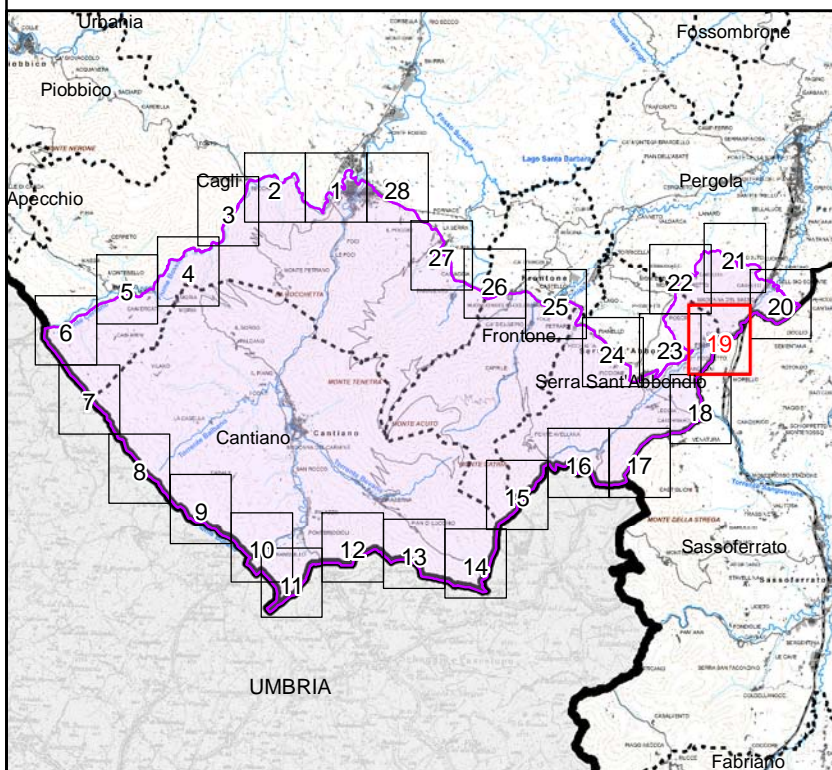


DELIMITAZIONE AREE OGGETTO DELLA DICHIARAZIONE DI NOTEVOLE INTERESSE PUBBLICO Art. 136 e 157 D.Lgs. 42/2004 e s.m.i.

TAVOLA N. 19 DI RAPPRESENTAZIONE DEI CRITERI UTILIZZATI PER LA DELIMITAZIONE DEL PERIMETRO

D.M. 31 luglio 1985 DICHIARAZIONE DI NOTEVOLE INTERESSE PUBBLICO DELLA ZONA DEL MASSICCIO DEL MONTE CATRIA, RICADENTE NEI COMUNI DI CAGLI, CANTIANO, FRONTONE, PERGOLA, SERRA S. ABBONDIO

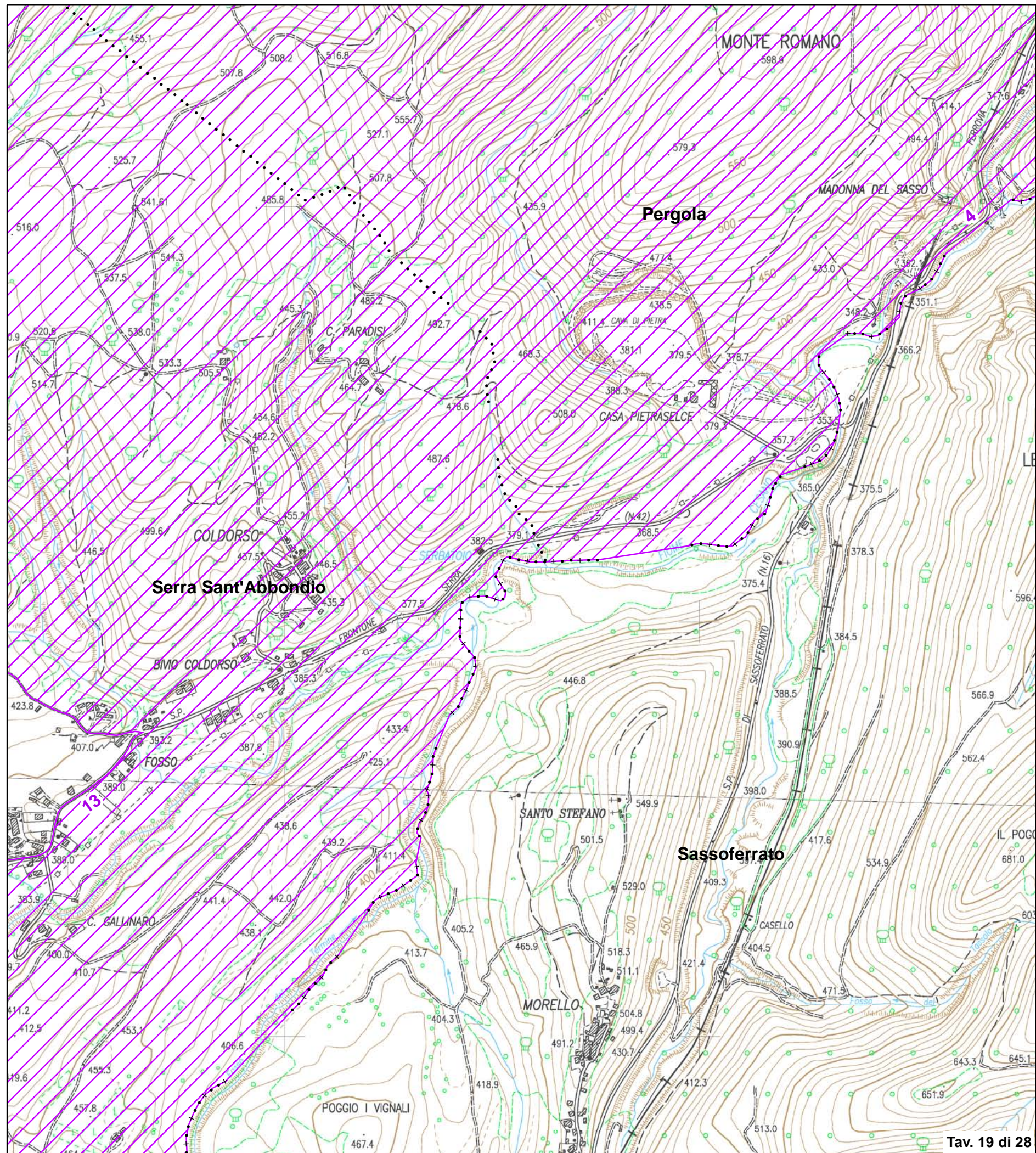
Cod. riferimento Ministero PS10
Cod. riferimento SITAP 110275
Cod. riferimento Regione Marche AV515



Scala 1:10.000

- +++++ limite statale
- + - + - + limite regionale
. limite provinciale
. limite comunale
tratto di delimitazione dell'area individuato con certezza
- - - - - sì
- - - - - no
area tutelata

BASE CARTOGRAFICA: Carta Tecnica Regionale 1:10.000 (anno 2000)



Validato il ___ / ___ / ___

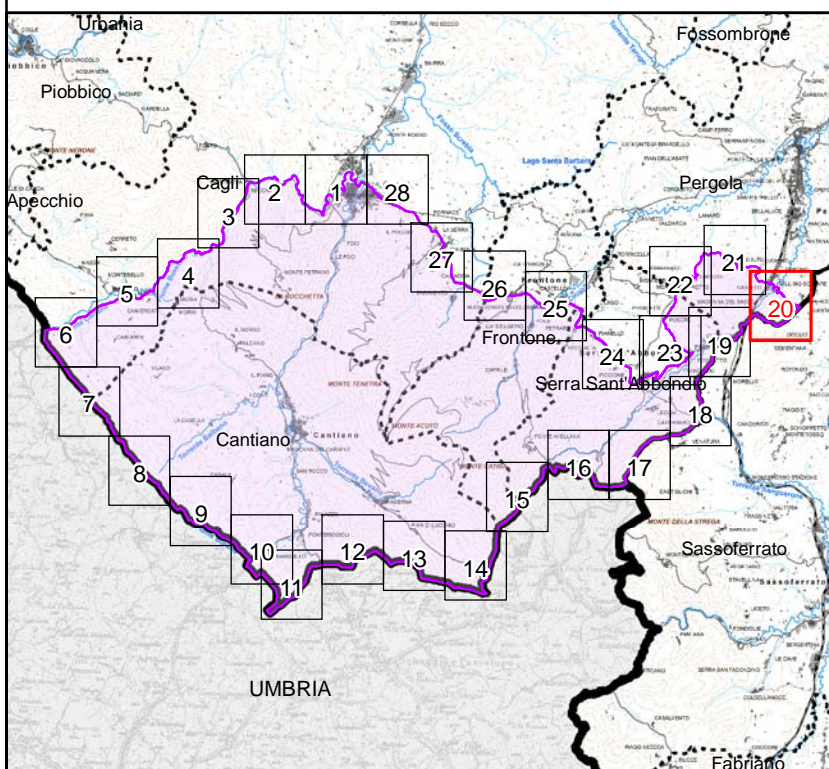


DELIMITAZIONE AREE OGGETTO DELLA
DICHIARAZIONE DI NOTEVOLE INTERESSE PUBBLICO
Art. 136 e 157 D.Lgs. 42/2004 e s.m.i.

**TAVOLA N. 20 DI RAPPRESENTAZIONE DEI CRITERI
UTILIZZATI PER LA DELIMITAZIONE DEL PERIMETRO**

D.M. 31 luglio 1985
DICHIARAZIONE DI NOTEVOLE INTERESSE PUBBLICO
DELLA ZONA DEL MASSICCIO DEL MONTE CATRIA,
RICADENTE NEI COMUNI DI CAGLI, CANTIANO,
FRONTONE, PERGOLA, SERRA S. ABBONDIO

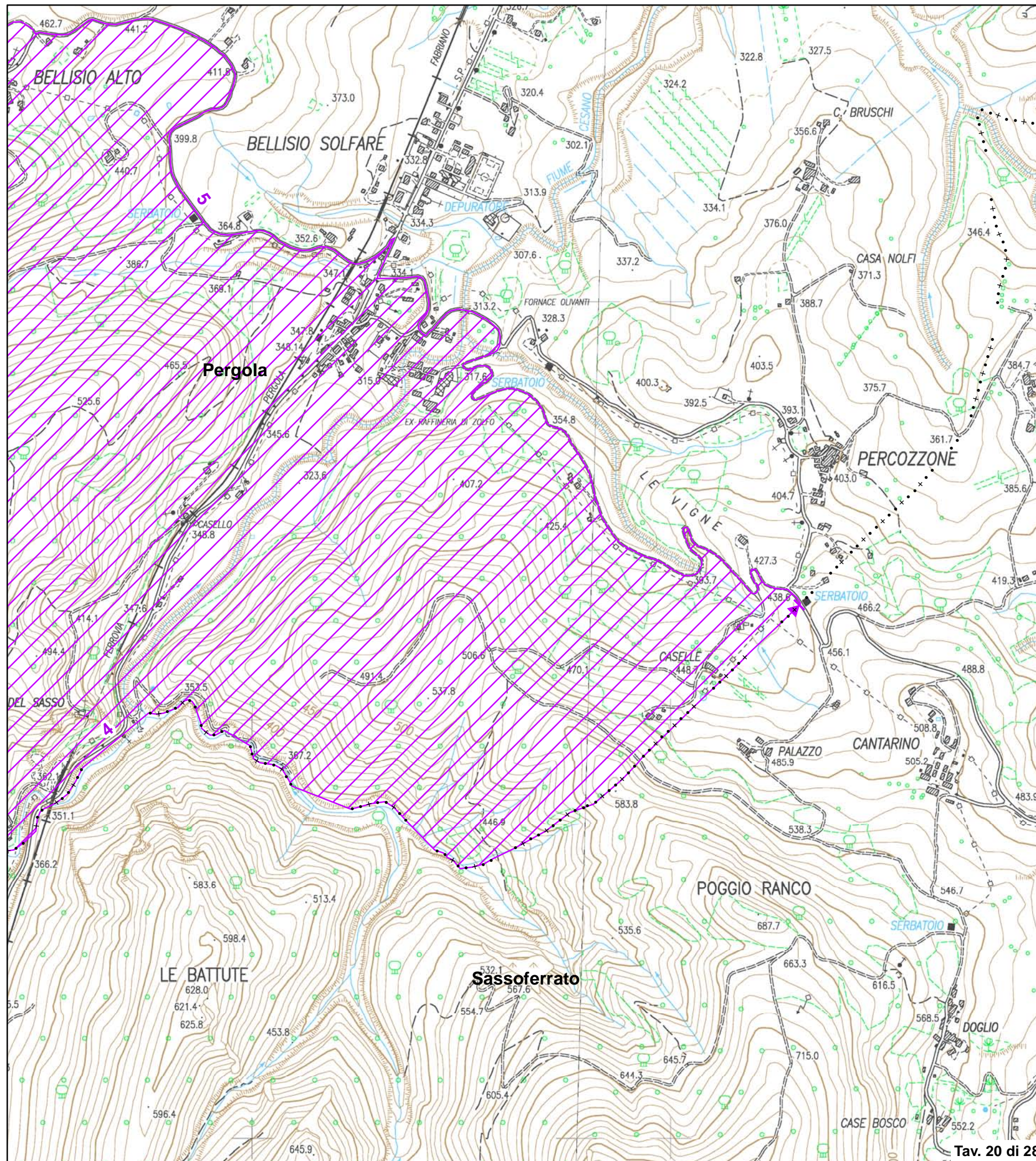
Cod. riferimento Ministero **PS10**
Cod. riferimento SITAP **110275**
Cod. riferimento Regione Marche **AV515**



Scala 1:10.000

- | | | |
|-----------|--------------------|--|
| +++++ | limite statale | tratto di delimitazione dell'area individuato con certezza |
| - + - + - | limite regionale | → sì → no |
| ••••• | limite provinciale | ▨ area tutelata |
| ••••• | limite comunale | |

BASE CARTOGRAFICA: Carta Tecnica Regionale 1:10.000 (anno 2000)



Validato il ___ / ___ / ___

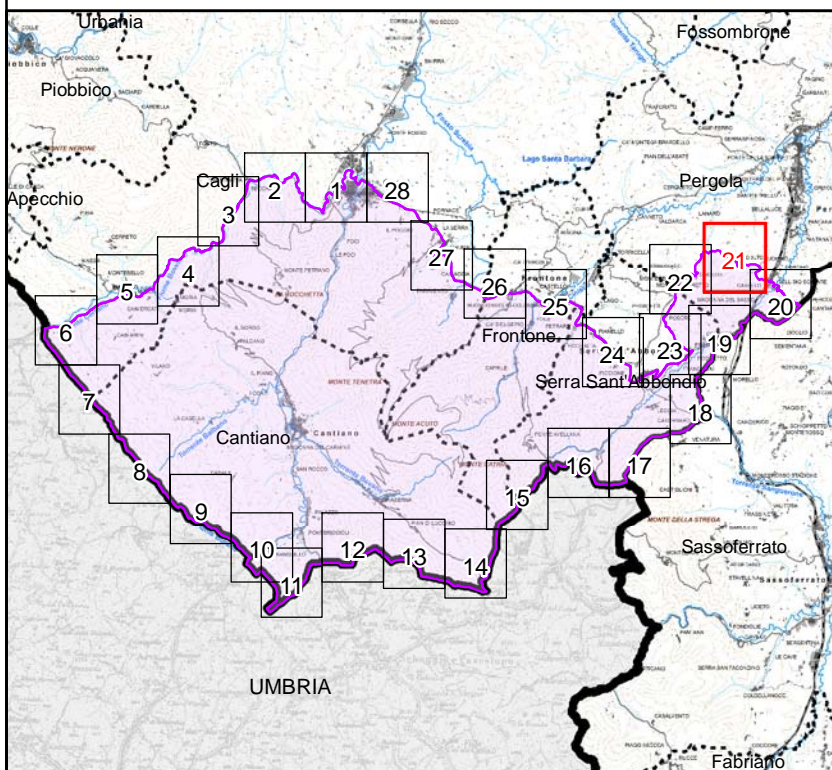


DELIMITAZIONE AREE OGGETTO DELLA DICHIARAZIONE DI NOTEVOLE INTERESSE PUBBLICO Art. 136 e 157 D.Lgs. 42/2004 e s.m.i.

TAVOLA N. 21 DI RAPPRESENTAZIONE DEI CRITERI UTILIZZATI PER LA DELIMITAZIONE DEL PERIMETRO

D.M. 31 luglio 1985 DICHIARAZIONE DI NOTEVOLE INTERESSE PUBBLICO DELLA ZONA DEL MASSICCIO DEL MONTE CATRIA, RICADENTE NEI COMUNI DI CAGLI, CANTIANO, FRONTONE, PERGOLA, SERRA S. ABBONDIO

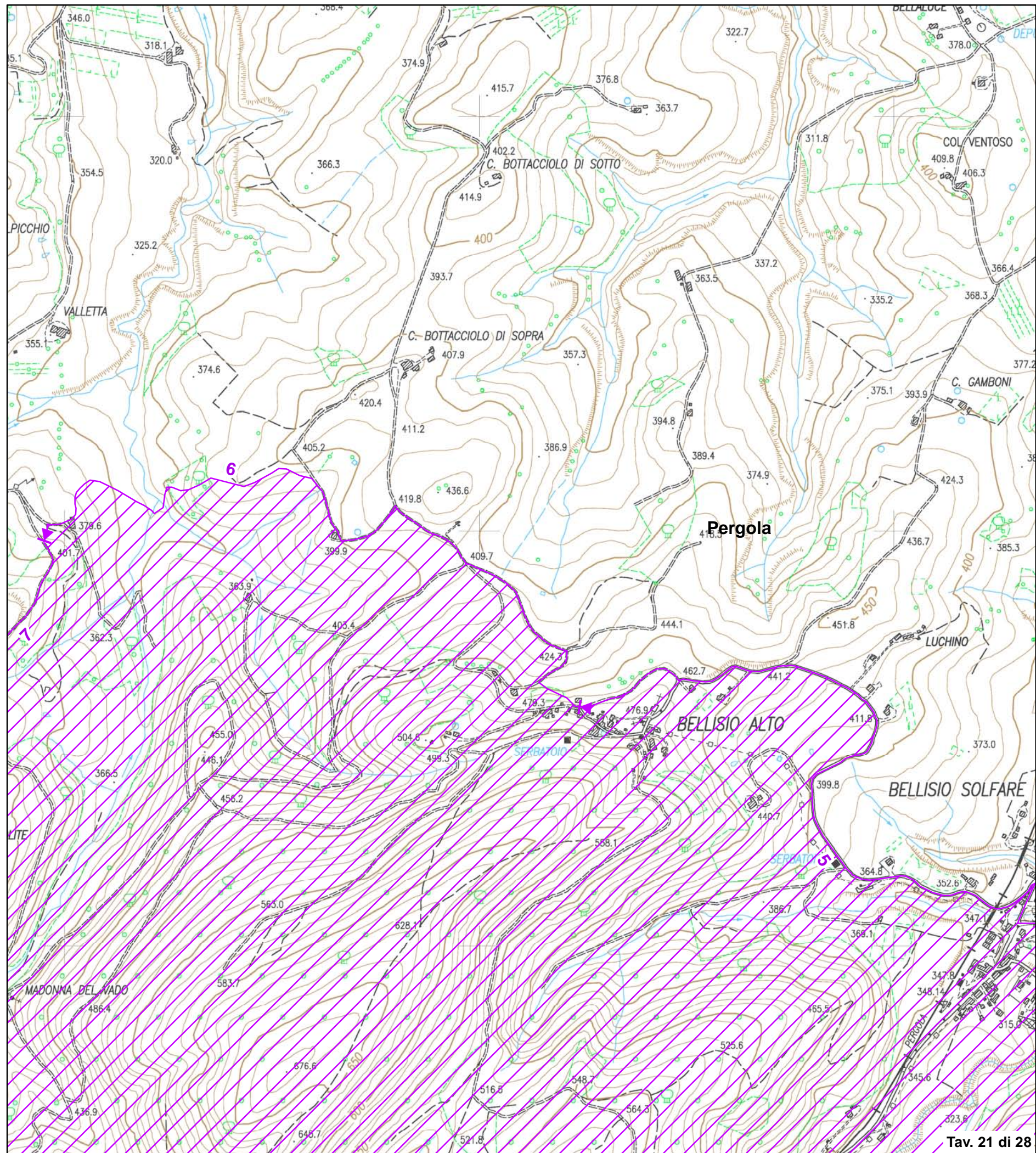
Cod. riferimento Ministero PS10
Cod. riferimento SITAP 110275
Cod. riferimento Regione Marche AV515



Scala 1:10.000

- +++++ limite statale
- + - + - limite regionale
- limite provinciale
- limite comunale
- tratto di delimitazione dell'area individuato con certezza
- sì → no
- ▨ area tutelata

BASE CARTOGRAFICA: Carta Tecnica Regionale 1:10.000 (anno 2000)



Validato il ___ / ___ / ___

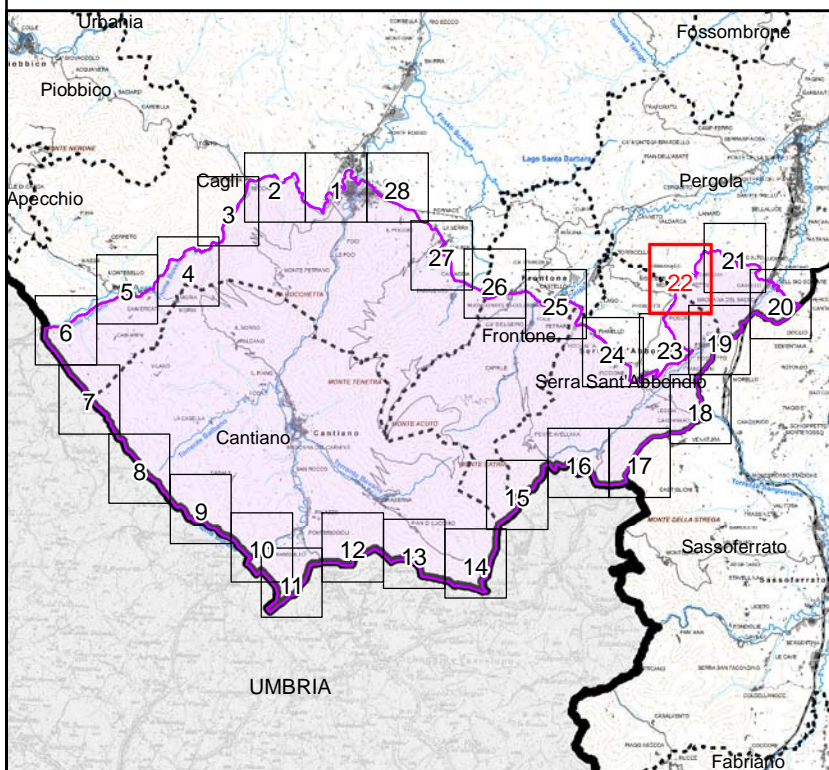


DELIMITAZIONE AREE OGGETTO DELLA
DICHIARAZIONE DI NOTEVOLE INTERESSE PUBBLICO
Art. 136 e 157 D.Lgs. 42/2004 e s.m.i.

**TAVOLA N. 22 DI RAPPRESENTAZIONE DEI CRITERI
UTILIZZATI PER LA DELIMITAZIONE DEL PERIMETRO**

D.M. 31 luglio 1985
DICHIARAZIONE DI NOTEVOLE INTERESSE PUBBLICO
DELLA ZONA DEL MASSICCIO DEL MONTE CATRIA,
RICADENTE NEI COMUNI DI CAGLI, CANTIANO,
FRONTONE, PERGOLA, SERRA S. ABBONDIO

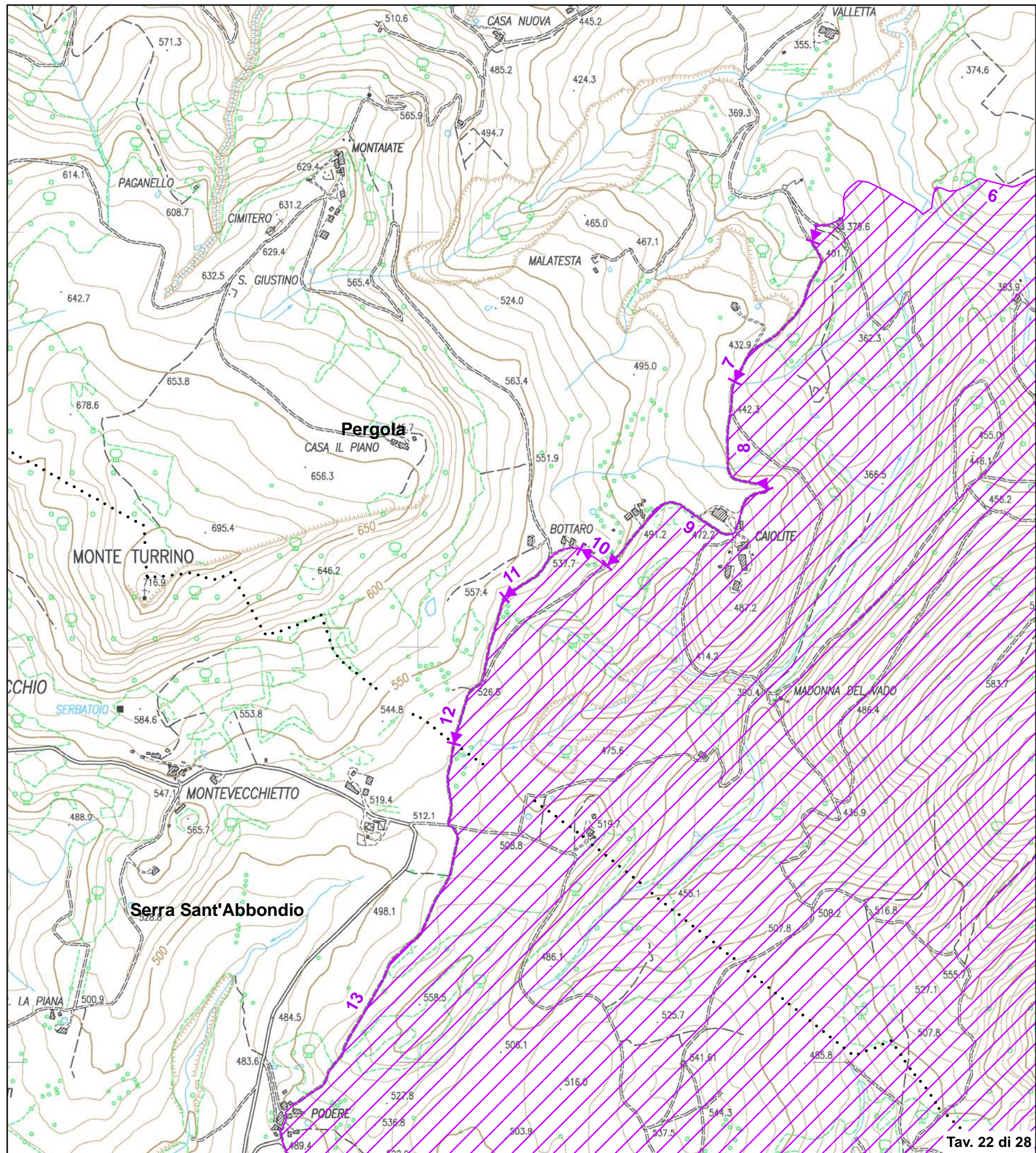
Cod. riferimento Ministero **PS10**
Cod. riferimento SITAP **110275**
Cod. riferimento Regione Marche **AV515**



Scala 1:10.000

- | | | | |
|-----------|--------------------|----|--|
| +++++ | limite statale | — | tratto di delimitazione dell'area individuato con certezza |
| - + - + - | limite regionale | —▶ | sì |
| ••••• | limite provinciale | —▶ | no |
| ••••• | limite comunale | ▨ | area tutelata |

BASE CARTOGRAFICA: Carta Tecnica Regionale 1:10.000 (anno 2000)



Validato il ___ / ___ / ___

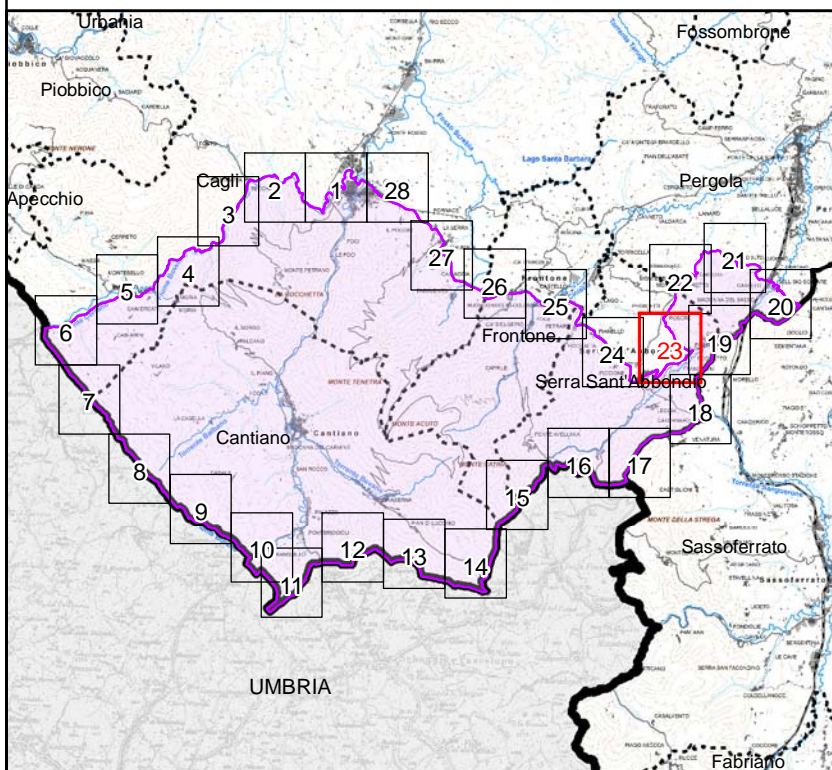


DELIMITAZIONE AREE OGGETTO DELLA DICHIARAZIONE DI NOTEVOLE INTERESSE PUBBLICO Art. 136 e 157 D.Lgs. 42/2004 e s.m.i.

TAVOLA N. 23 DI RAPPRESENTAZIONE DEI CRITERI UTILIZZATI PER LA DELIMITAZIONE DEL PERIMETRO

D.M. 31 luglio 1985 DICHIARAZIONE DI NOTEVOLE INTERESSE PUBBLICO DELLA ZONA DEL MASSICCIO DEL MONTE CATRIA, RICADENTE NEI COMUNI DI CAGLI, CANTIANO, FRONTONE, PERGOLA, SERRA S. ABBONDIO

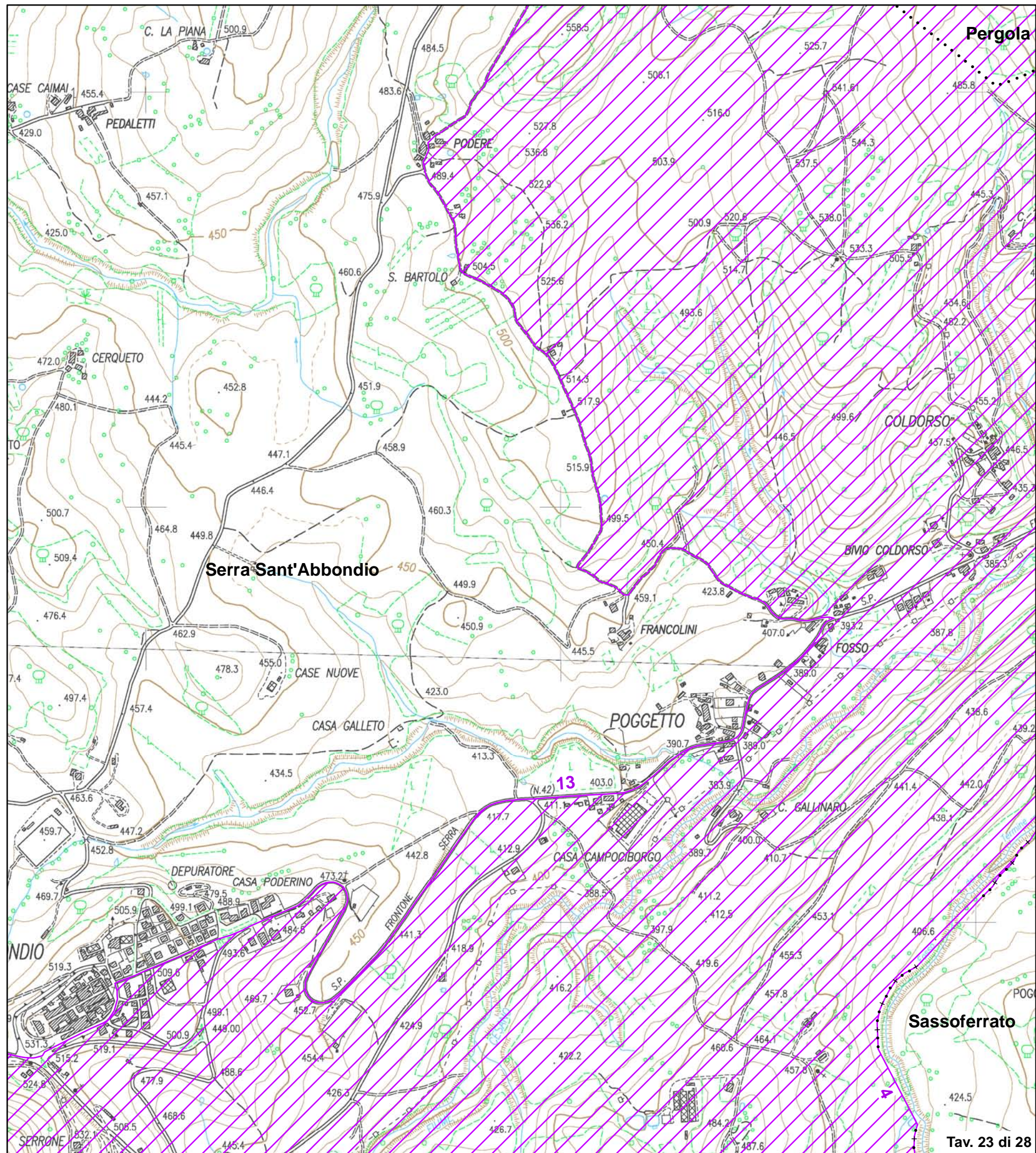
Cod. riferimento Ministero PS10
Cod. riferimento SITAP 110275
Cod. riferimento Regione Marche AV515



Scala 1:10.000

- ++++++ limite statale
- + - + - + limite regionale
. limite provinciale
. limite comunale
tratto di delimitazione dell'area individuato con certezza
si no
area tutelata

BASE CARTOGRAFICA: Carta Tecnica Regionale 1:10.000 (anno 2000)



Validato il ___ / ___ / ___

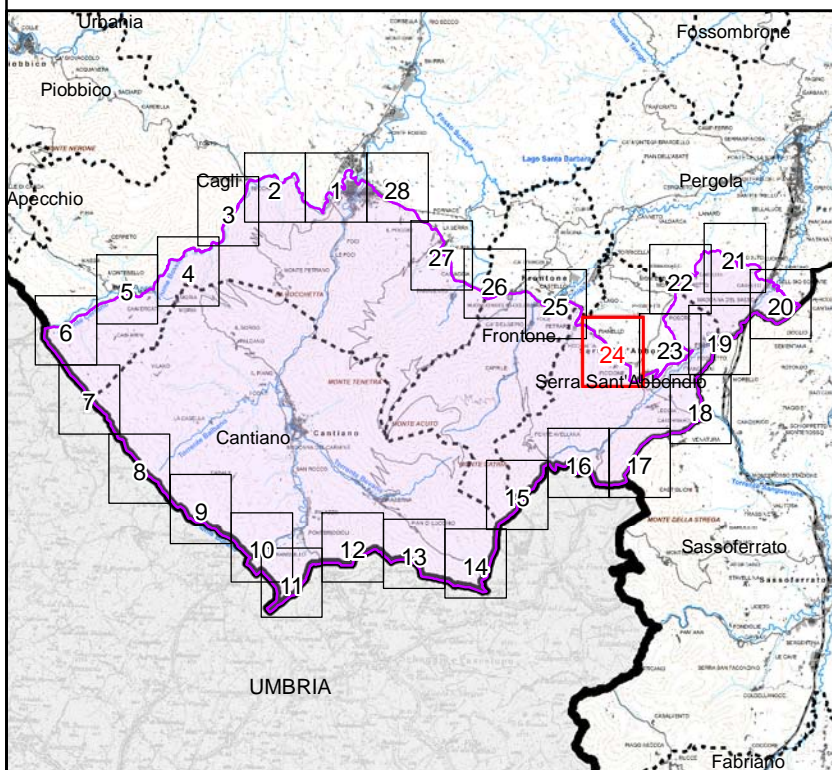


DELIMITAZIONE AREE OGGETTO DELLA DICHIARAZIONE DI NOTEVOLE INTERESSE PUBBLICO Art. 136 e 157 D.Lgs. 42/2004 e s.m.i.

TAVOLA N. 24 DI RAPPRESENTAZIONE DEI CRITERI UTILIZZATI PER LA DELIMITAZIONE DEL PERIMETRO

D.M. 31 luglio 1985 DICHIARAZIONE DI NOTEVOLE INTERESSE PUBBLICO DELLA ZONA DEL MASSICCIO DEL MONTE CATRIA, RICADENTE NEI COMUNI DI CAGLI, CANTIANO, FRONTONE, PERGOLA, SERRA S. ABBONDIO

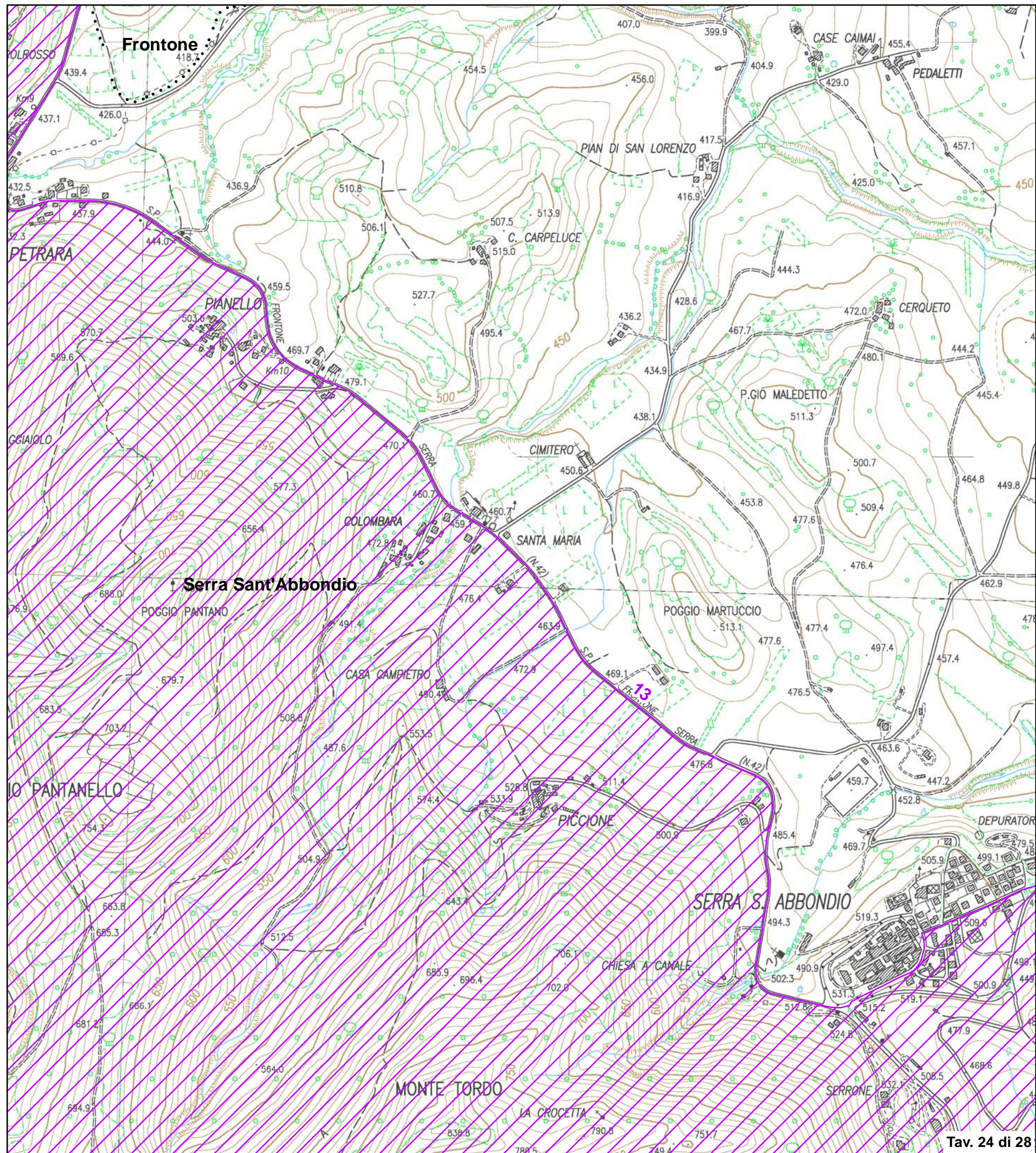
Cod. riferimento Ministero PS10
Cod. riferimento SITAP 110275
Cod. riferimento Regione Marche AV515



Scala 1:10.000

- +++++ limite statale
-+-+- limite regionale
..... limite provinciale
..... limite comunale
tratto di delimitazione dell'area individuato con certezza
si no
area tutelata

BASE CARTOGRAFICA: Carta Tecnica Regionale 1:10.000 (anno 2000)



Validato il ___ / ___ / ___

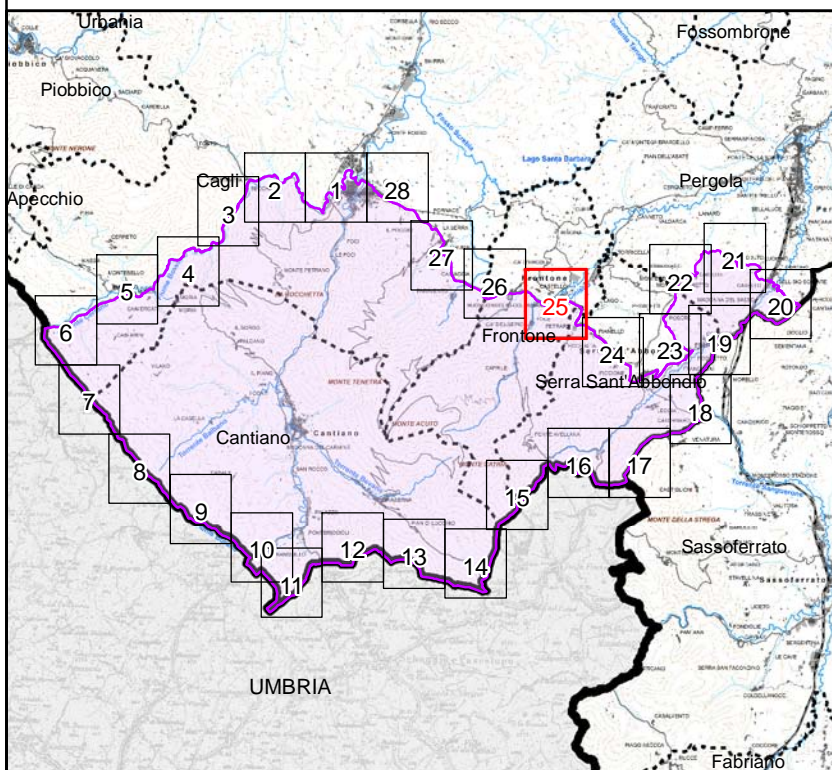


DELIMITAZIONE AREE OGGETTO DELLA DICHIARAZIONE DI NOTEVOLE INTERESSE PUBBLICO Art. 136 e 157 D.Lgs. 42/2004 e s.m.i.

TAVOLA N. 25 DI RAPPRESENTAZIONE DEI CRITERI UTILIZZATI PER LA DELIMITAZIONE DEL PERIMETRO

D.M. 31 luglio 1985 DICHIARAZIONE DI NOTEVOLE INTERESSE PUBBLICO DELLA ZONA DEL MASSICCIO DEL MONTE CATRIA, RICADENTE NEI COMUNI DI CAGLI, CANTIANO, FRONTONE, PERGOLA, SERRA S. ABBONDIO

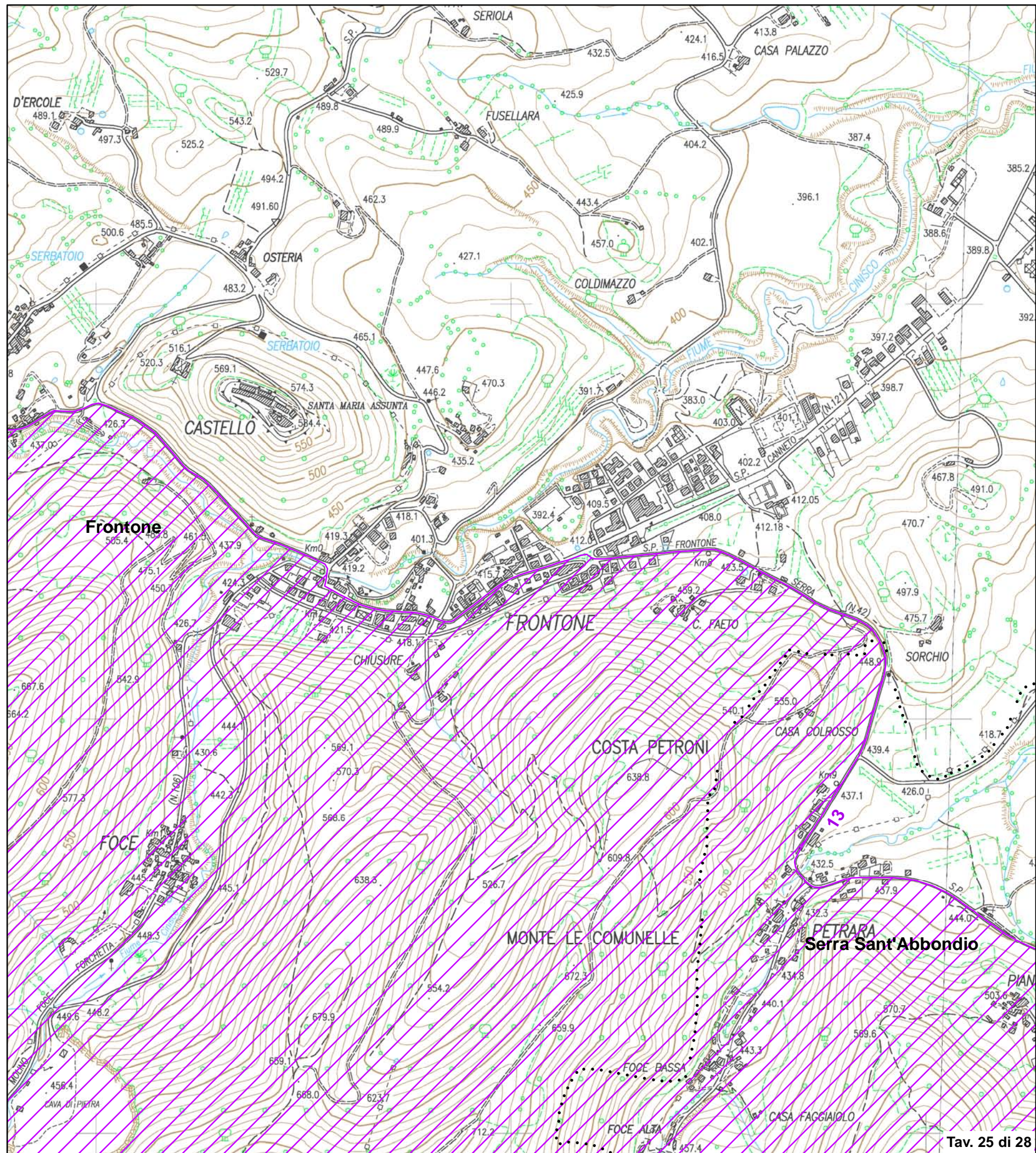
Cod. riferimento Ministero PS10
Cod. riferimento SITAP 110275
Cod. riferimento Regione Marche AV515



Scala 1:10.000

- +++++ limite statale
- + - + - limite regionale
- limite provinciale
- limite comunale
- tratto di delimitazione dell'area individuato con certezza
- sì → no
- ▨ area tutelata

BASE CARTOGRAFICA: Carta Tecnica Regionale 1:10.000 (anno 2000)



Validato il ___ / ___ / ___

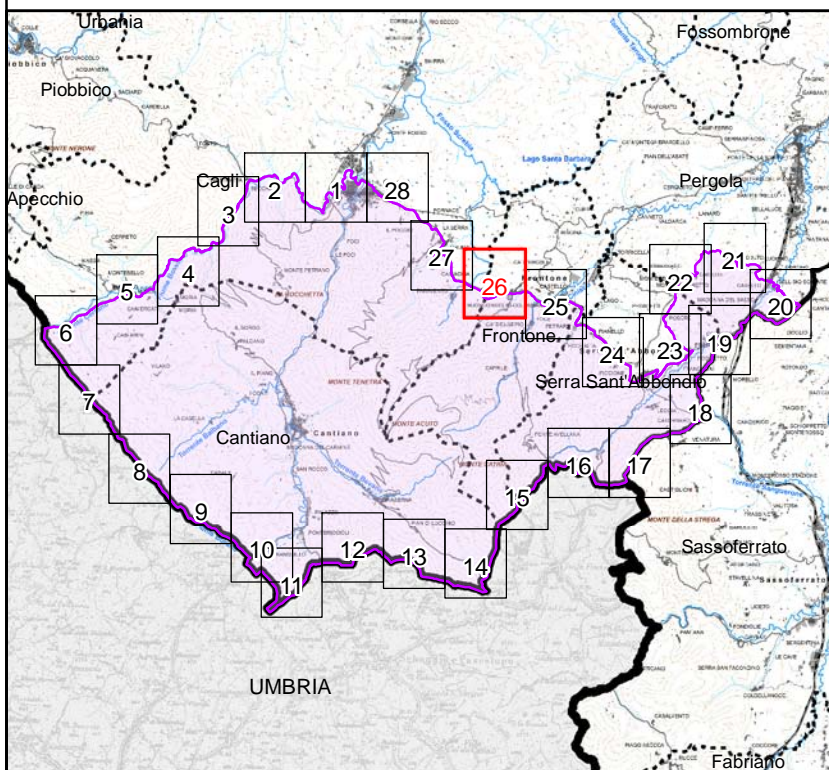


DELIMITAZIONE AREE OGGETTO DELLA DICHIARAZIONE DI NOTEVOLE INTERESSE PUBBLICO Art. 136 e 157 D.Lgs. 42/2004 e s.m.i.

TAVOLA N. 26 DI RAPPRESENTAZIONE DEI CRITERI UTILIZZATI PER LA DELIMITAZIONE DEL PERIMETRO

D.M. 31 luglio 1985 DICHIARAZIONE DI NOTEVOLE INTERESSE PUBBLICO DELLA ZONA DEL MASSICCIO DEL MONTE CATRIA, RICADENTE NEI COMUNI DI CAGLI, CANTIANO, FRONTONE, PERGOLA, SERRA S. ABBONDIO

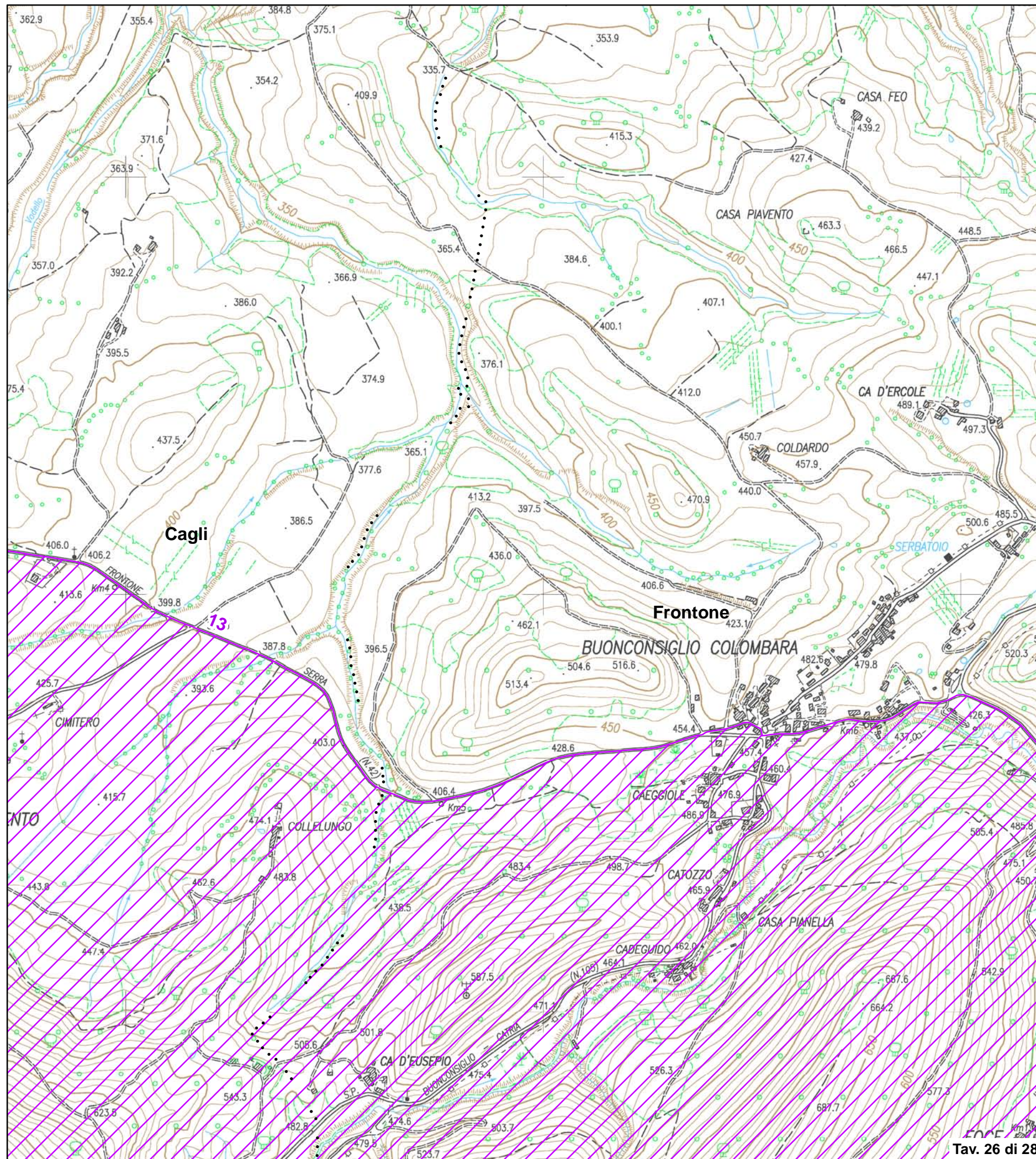
Cod. riferimento Ministero PS10
Cod. riferimento SITAP 110275
Cod. riferimento Regione Marche AV515



Scala 1:10.000

- +++++ limite statale
- + - + - limite regionale
- limite provinciale
- limite comunale
- tratto di delimitazione dell'area individuato con certezza
- sì → no
- ▨ area tutelata

BASE CARTOGRAFICA: Carta Tecnica Regionale 1:10.000 (anno 2000)



Validato il ___ / ___ / ___

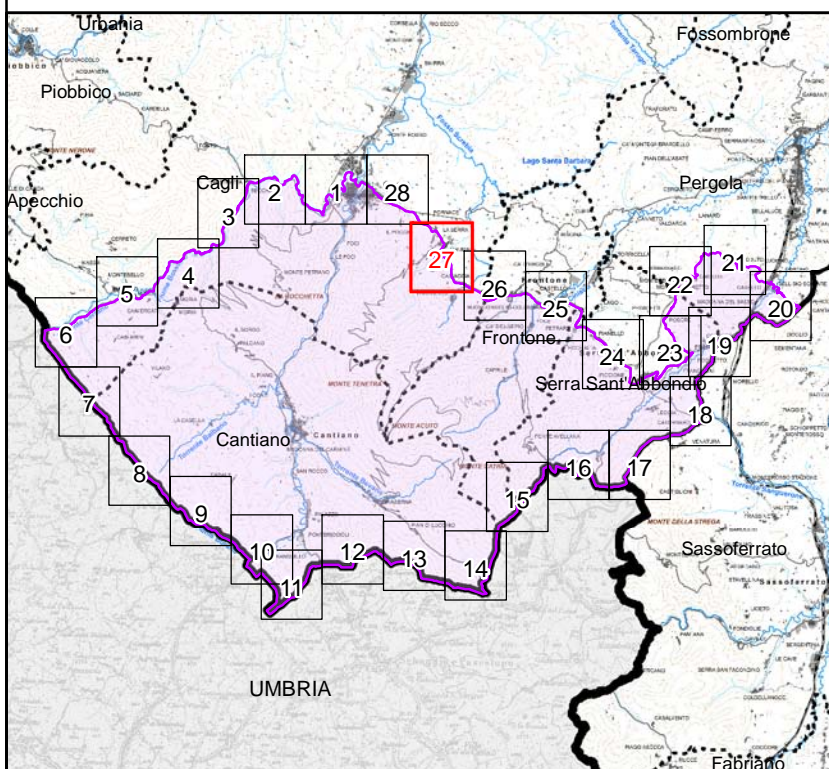


DELIMITAZIONE AREE OGGETTO DELLA
DICHIARAZIONE DI NOTEVOLE INTERESSE PUBBLICO
Art. 136 e 157 D.Lgs. 42/2004 e s.m.i.

**TAVOLA N. 27 DI RAPPRESENTAZIONE DEI CRITERI
UTILIZZATI PER LA DELIMITAZIONE DEL PERIMETRO**

D.M. 31 luglio 1985
DICHIARAZIONE DI NOTEVOLE INTERESSE PUBBLICO
DELLA ZONA DEL MASSICCIO DEL MONTE CATRIA,
RICADENTE NEI COMUNI DI CAGLI, CANTIANO,
FRONTONE, PERGOLA, SERRA S. ABBONDIO

Cod. riferimento Ministero **PS10**
Cod. riferimento SITAP **110275**
Cod. riferimento Regione Marche **AV515**



Scala 1:10.000

- | | | |
|-----------|--------------------|--|
| +++++ | limite statale | tratto di delimitazione dell'area individuato con certezza |
| - + - + - | limite regionale | → sì → no |
| ••••• | limite provinciale | ▨ area tutelata |
| ••••• | limite comunale | |

BASE CARTOGRAFICA: Carta Tecnica Regionale 1:10.000 (anno 2000)

