

Validato il \_\_\_ / \_\_\_ / \_\_\_

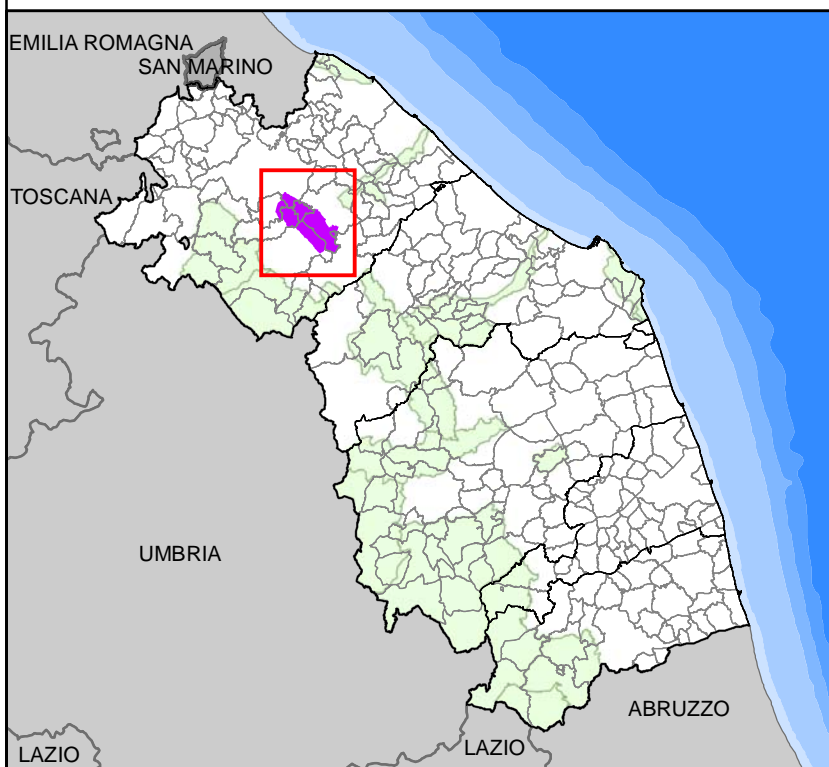


DELIMITAZIONE AREE OGGETTO DELLA  
DICHIARAZIONE DI NOTEVOLE INTERESSE PUBBLICO  
Art. 136 e 157 D.Lgs. 42/2004 e s.m.i.

### TAVOLA DI DELIMITAZIONE DELL'AREA

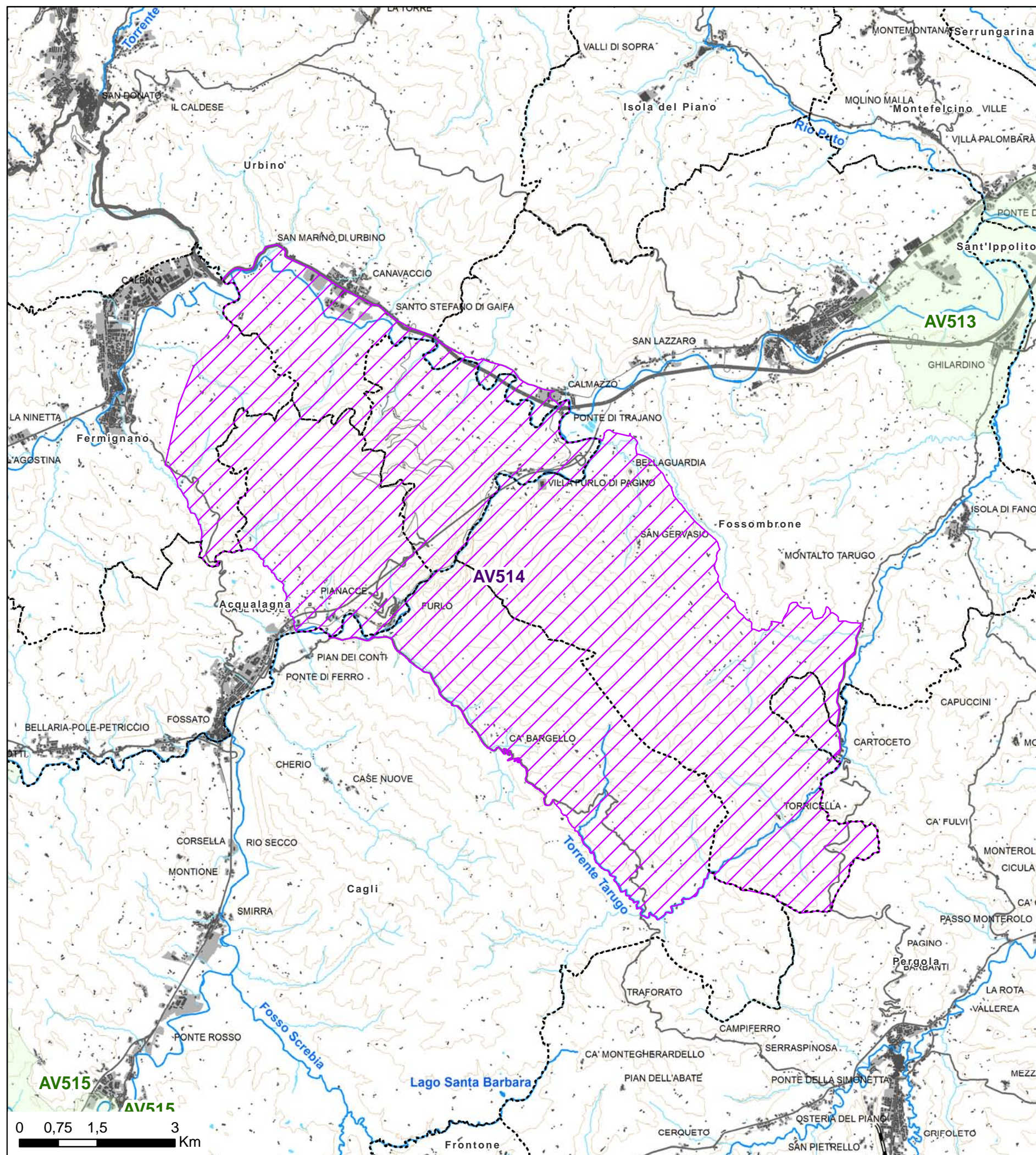
**D.M. 31 luglio 1985**  
**DICHIARAZIONE DI NOTEVOLE INTERESSE PUBBLICO**  
**DELLA ZONA DEL MASSICCIO DEL FURLO,**  
**RICADENTE NEI COMUNI DI ACQUALAGNA, CAGLI,**  
**FERMIGNANO, FOSSOMBRONE, PERGOLA E URBINO**

Cod. riferimento Ministero **PS08**  
Cod. riferimento SITAP **110325**  
Cod. riferimento Regione Marche **AV514**



- limite statale
- limite regionale
- limite provinciale
- limite comunale
- delimitazione dell'area
- delimitazione aree tutelate D.M. 31/07/1985 D.A.C.R. n. 8 del 23/12/1985

BASE CARTOGRAFICA 1:100.000 derivata da Carta Tecnica Regionale



Validato il \_\_\_ / \_\_\_ / \_\_\_

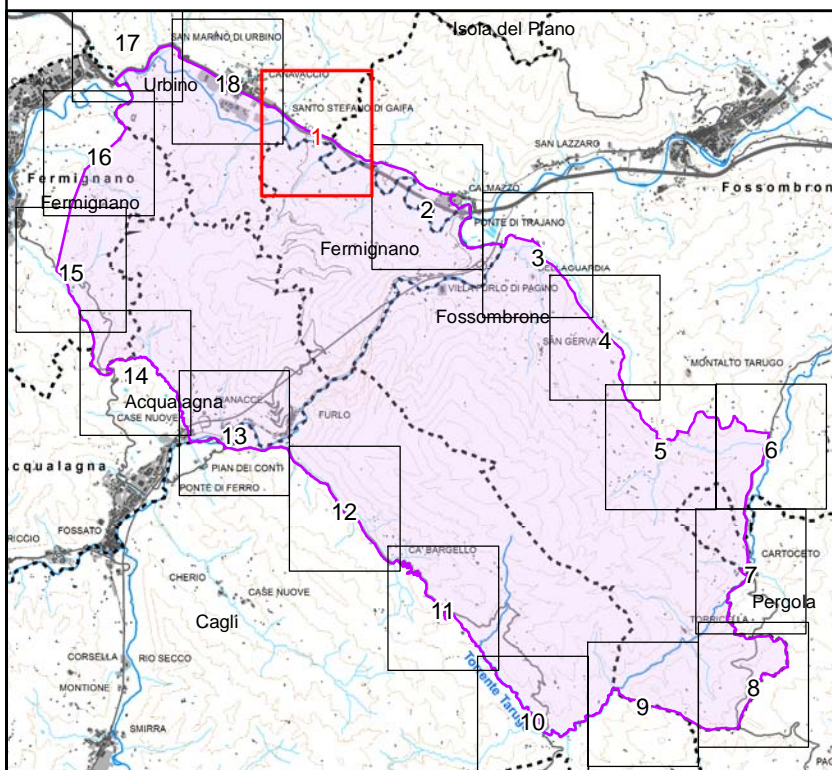


DELIMITAZIONE AREE OGGETTO DELLA DICHIARAZIONE DI NOTEVOLE INTERESSE PUBBLICO Art. 136 e 157 D.Lgs. 42/2004 e s.m.i.

TAVOLA N. 1 DI RAPPRESENTAZIONE DEI CRITERI UTILIZZATI PER LA DELIMITAZIONE DEL PERIMETRO

D.M. 31 luglio 1985 DICHIARAZIONE DI NOTEVOLE INTERESSE PUBBLICO DELLA ZONA DEL MASSICCIO DEL FURLO, RICADENTE NEI COMUNI DI ACQUALAGNA, CAGLI, FERMIGNANO, FOSSOMBRONE, PERGOLA E URBINO

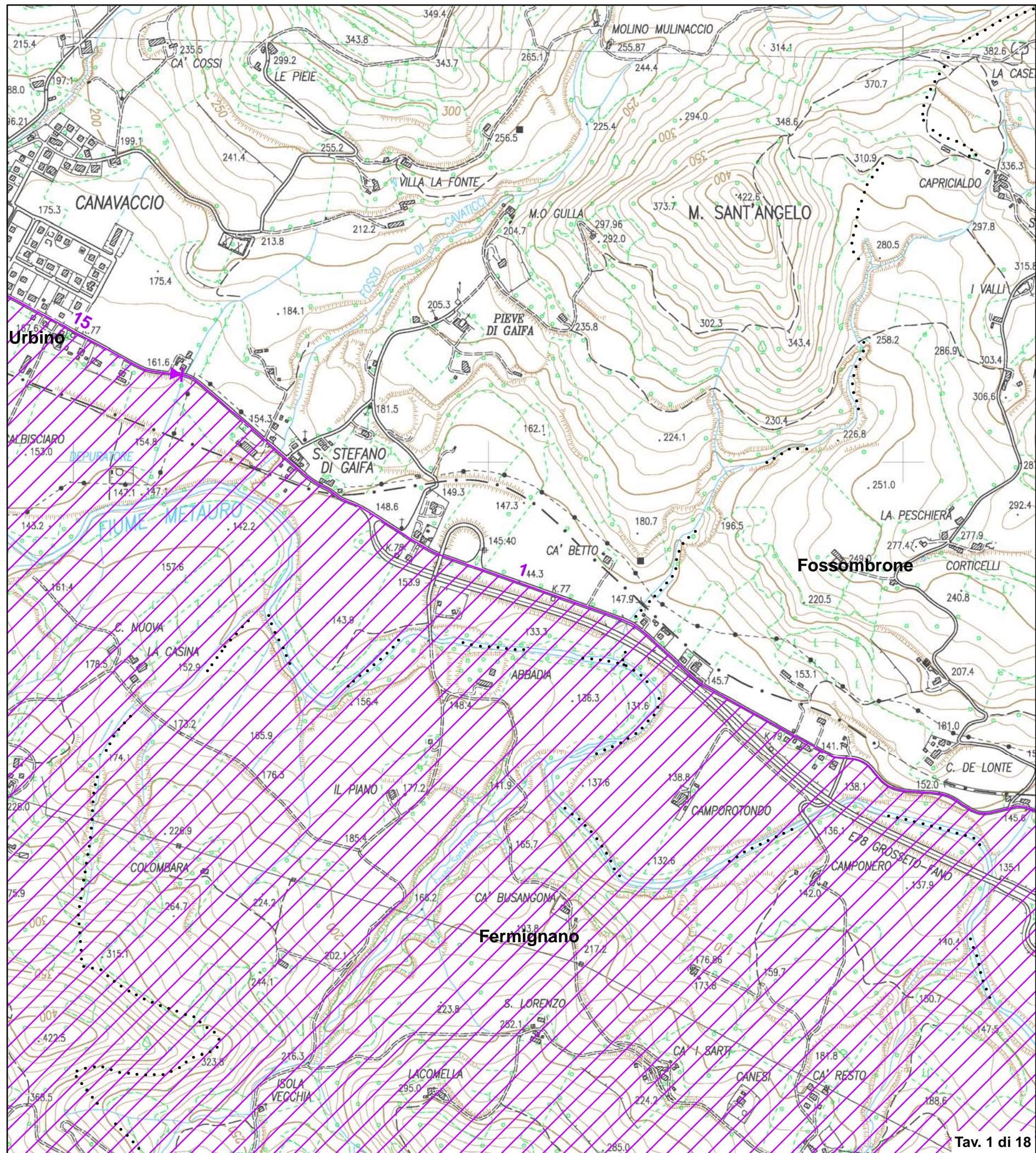
Cod. riferimento Ministero PS08  
Cod. riferimento SITAP 110325  
Cod. riferimento Regione Marche AV514



Scala 1:10.000

- +++++ limite statale
- + - + - limite regionale
- ..... limite provinciale
- ..... limite comunale
- tratto di delimitazione dell'area individuato con certezza
- sì → no
- ▨ area tutelata

BASE CARTOGRAFICA: Carta Tecnica Regionale 1:10.000 (anno 2000)



Validato il \_\_\_ / \_\_\_ / \_\_\_

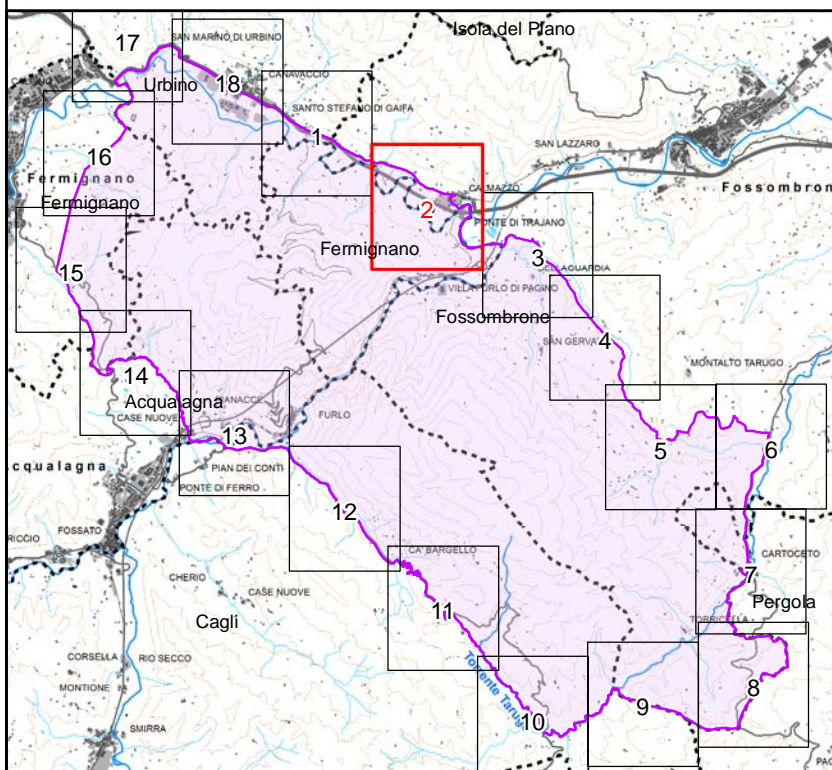


DELIMITAZIONE AREE OGGETTO DELLA DICHIARAZIONE DI NOTEVOLE INTERESSE PUBBLICO Art. 136 e 157 D.Lgs. 42/2004 e s.m.i.

TAVOLA N. 2 DI RAPPRESENTAZIONE DEI CRITERI UTILIZZATI PER LA DELIMITAZIONE DEL PERIMETRO

D.M. 31 luglio 1985 DICHIARAZIONE DI NOTEVOLE INTERESSE PUBBLICO DELLA ZONA DEL MASSICCIO DEL FURLO, RICADENTE NEI COMUNI DI ACQUALAGNA, CAGLI, FERMIGNANO, FOSSOMBRONE, PERGOLA E URBINO

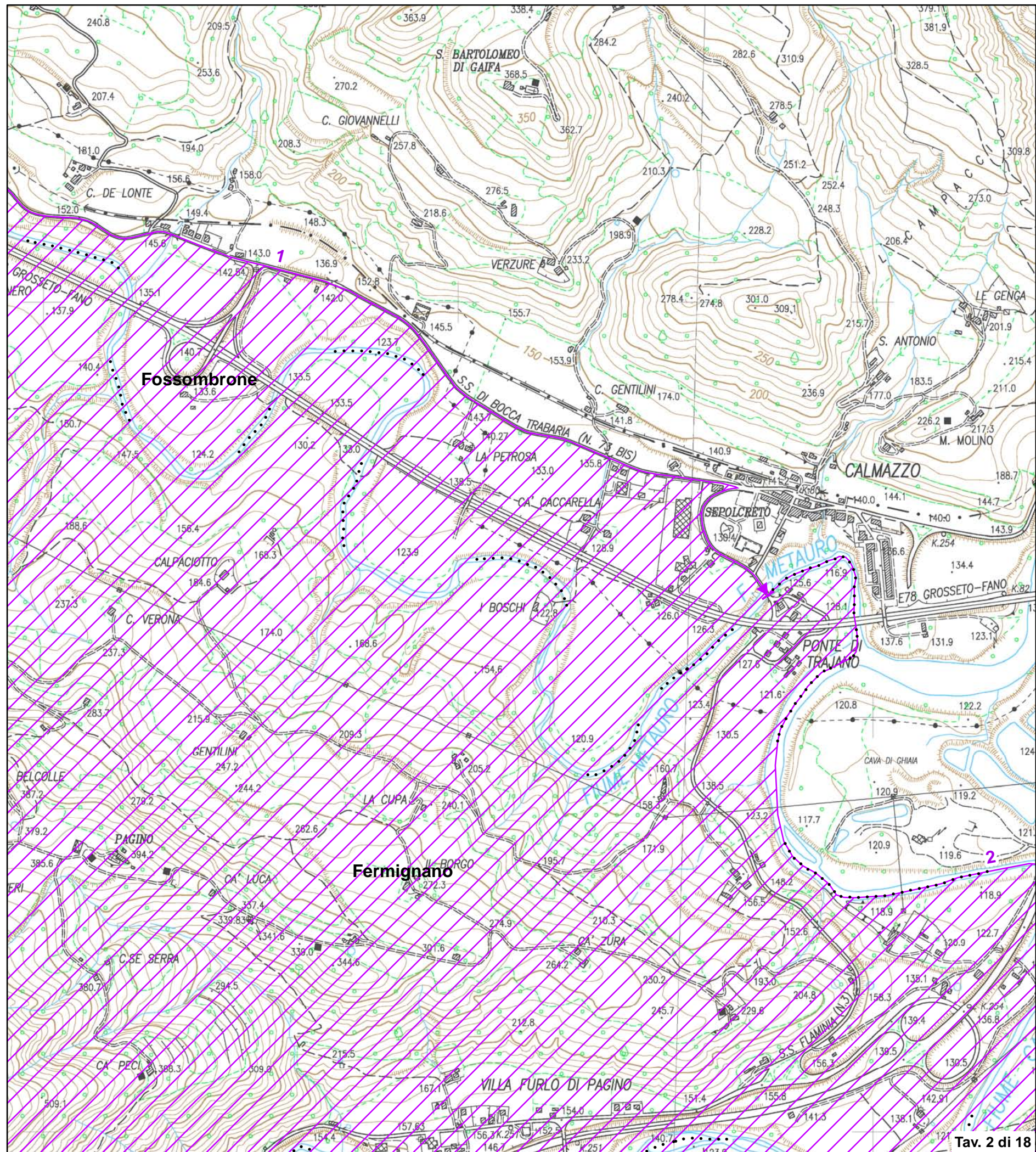
Cod. riferimento Ministero PS08  
Cod. riferimento SITAP 110325  
Cod. riferimento Regione Marche AV514



Scala 1:10.000

- +++++ limite statale
- + - + - limite regionale
- limite provinciale
- limite comunale
- tratto di delimitazione dell'area individuato con certezza
- sì → no
- ▨ area tutelata

BASE CARTOGRAFICA: Carta Tecnica Regionale 1:10.000 (anno 2000)



Validato il \_\_\_ / \_\_\_ / \_\_\_

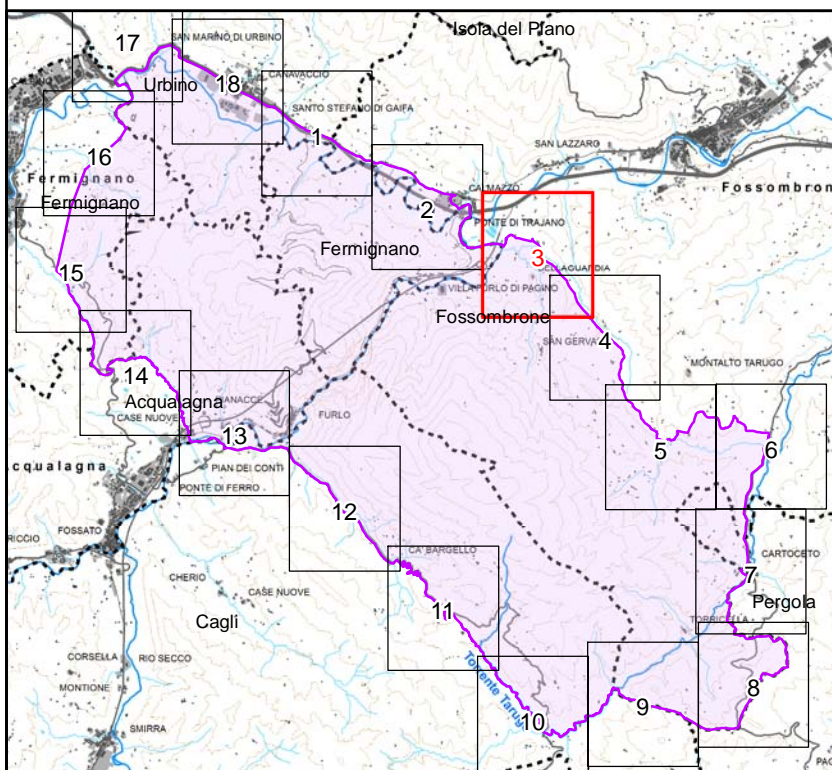


DELIMITAZIONE AREE OGGETTO DELLA DICHIARAZIONE DI NOTEVOLE INTERESSE PUBBLICO Art. 136 e 157 D.Lgs. 42/2004 e s.m.i.

TAVOLA N. 3 DI RAPPRESENTAZIONE DEI CRITERI UTILIZZATI PER LA DELIMITAZIONE DEL PERIMETRO

D.M. 31 luglio 1985 DICHIARAZIONE DI NOTEVOLE INTERESSE PUBBLICO DELLA ZONA DEL MASSICCIO DEL FURLO, RICADENTE NEI COMUNI DI ACQUALAGNA, CAGLI, FERMIGNANO, FOSSOMBRONE, PERGOLA E URBINO

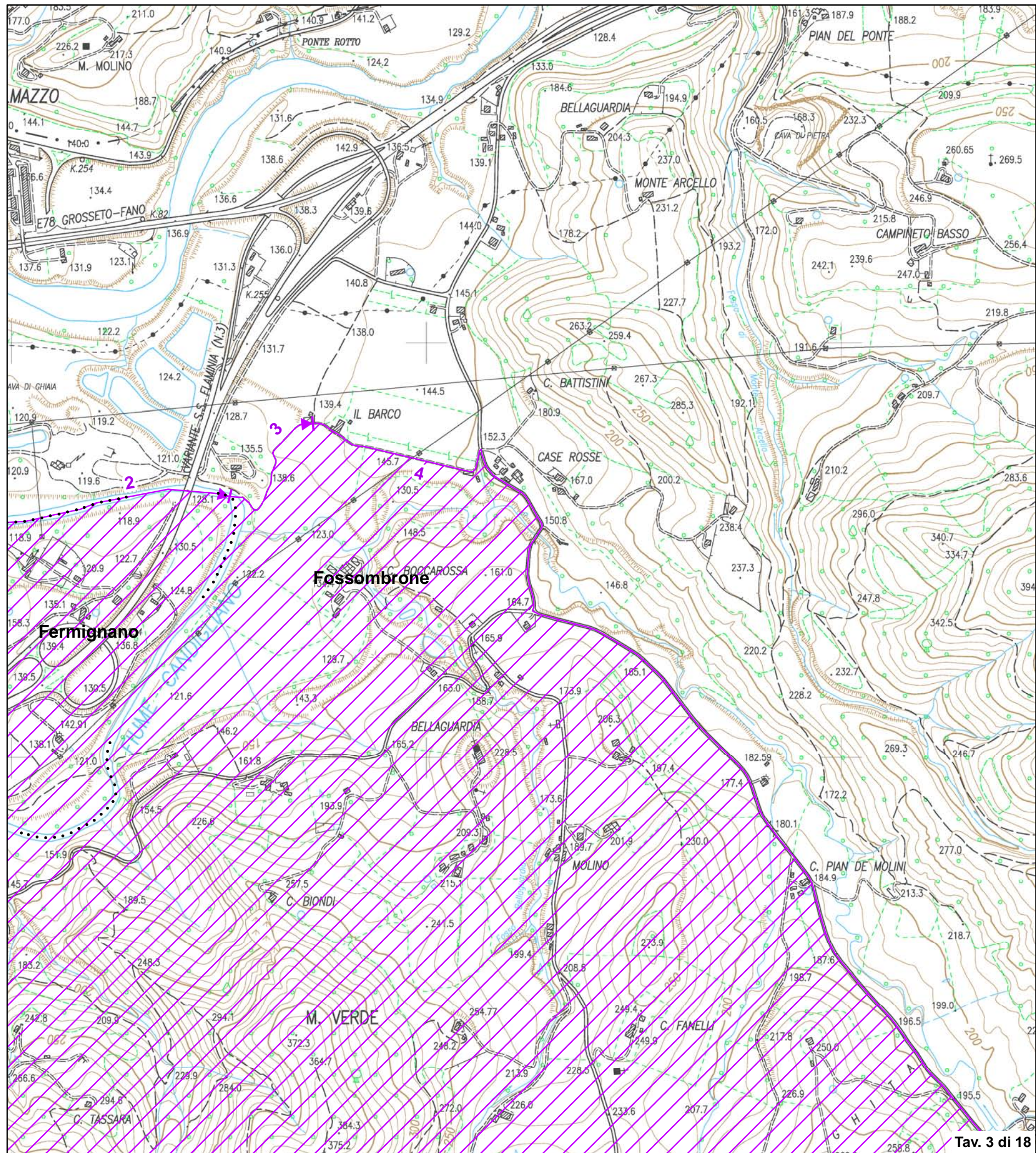
Cod. riferimento Ministero PS08
Cod. riferimento SITAP 110325
Cod. riferimento Regione Marche AV514



Scala 1:10.000

- +++++ limite statale
- + + + limite regionale
. . . . . limite provinciale
. . . . . limite comunale
tratto di delimitazione dell'area individuato con certezza
- - - - - sì - - - - - no
area tutelata

BASE CARTOGRAFICA: Carta Tecnica Regionale 1:10.000 (anno 2000)





Validato il \_\_\_ / \_\_\_ / \_\_\_

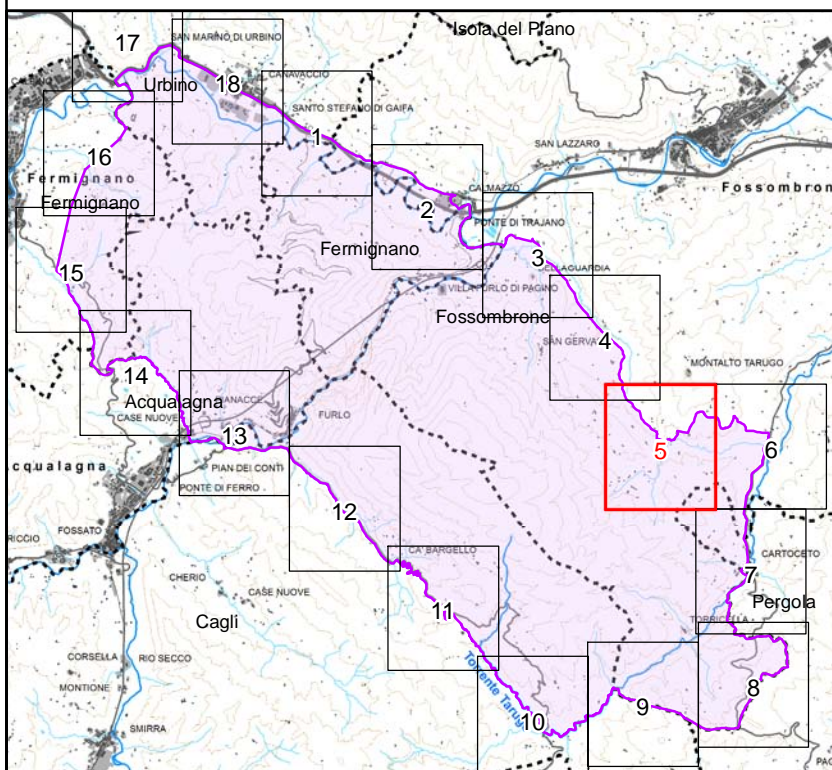


DELIMITAZIONE AREE OGGETTO DELLA DICHIARAZIONE DI NOTEVOLE INTERESSE PUBBLICO Art. 136 e 157 D.Lgs. 42/2004 e s.m.i.

TAVOLA N. 5 DI RAPPRESENTAZIONE DEI CRITERI UTILIZZATI PER LA DELIMITAZIONE DEL PERIMETRO

D.M. 31 luglio 1985 DICHIARAZIONE DI NOTEVOLE INTERESSE PUBBLICO DELLA ZONA DEL MASSICCIO DEL FURLO, RICADENTE NEI COMUNI DI ACQUALAGNA, CAGLI, FERMIGNANO, FOSSOMBRONE, PERGOLA E URBINO

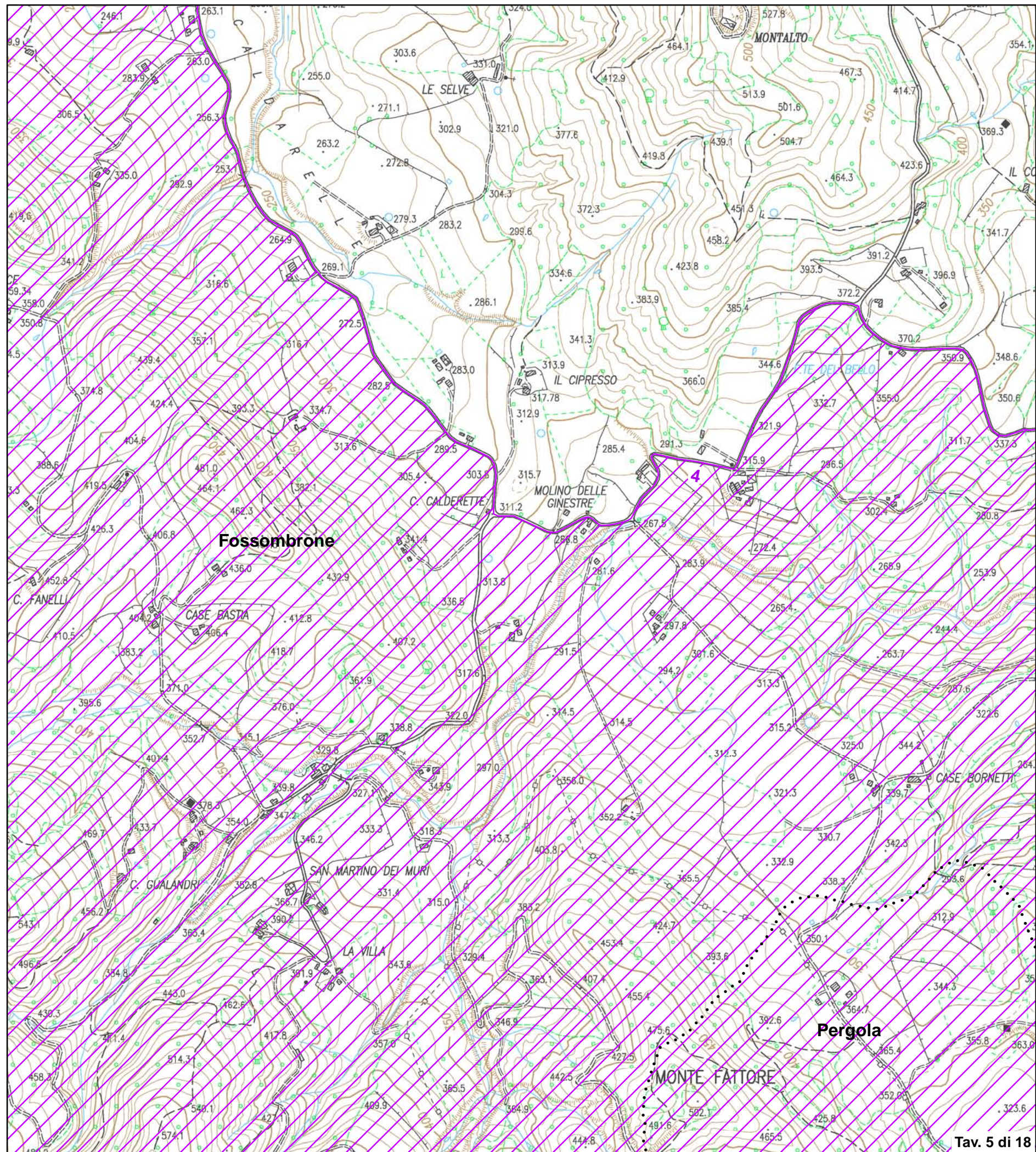
Cod. riferimento Ministero PS08
Cod. riferimento SITAP 110325
Cod. riferimento Regione Marche AV514



Scala 1:10.000

- +++++ limite statale
- + + + limite regionale
. . . . + limite provinciale
. . . . . limite comunale
tratto di delimitazione dell'area individuato con certezza
si no
area tutelata

BASE CARTOGRAFICA: Carta Tecnica Regionale 1:10.000 (anno 2000)



Validato il \_\_\_ / \_\_\_ / \_\_\_

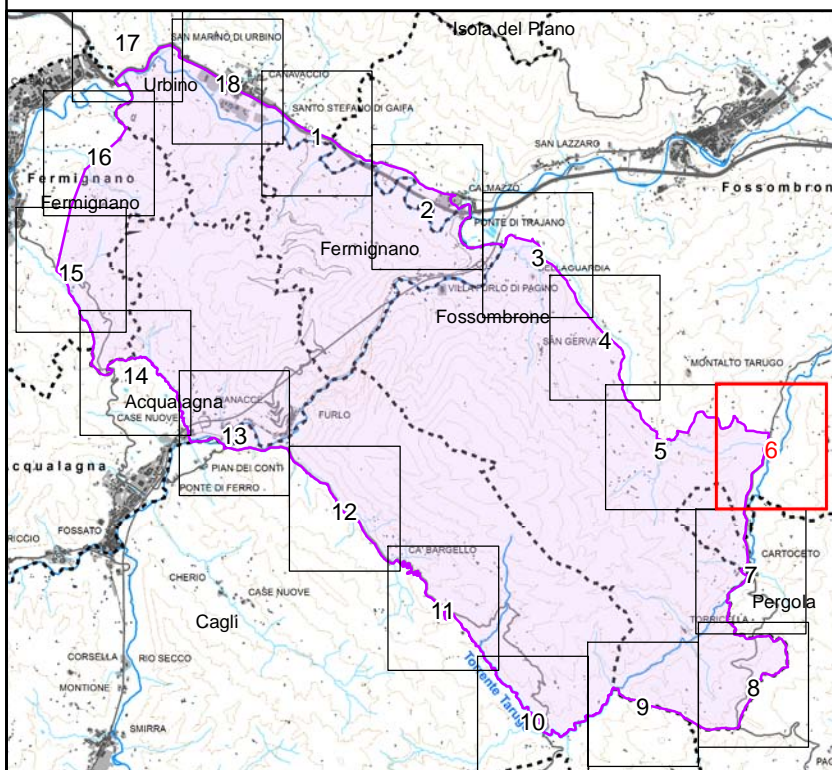


DELIMITAZIONE AREE OGGETTO DELLA DICHIARAZIONE DI NOTEVOLE INTERESSE PUBBLICO Art. 136 e 157 D.Lgs. 42/2004 e s.m.i.

TAVOLA N. 6 DI RAPPRESENTAZIONE DEI CRITERI UTILIZZATI PER LA DELIMITAZIONE DEL PERIMETRO

D.M. 31 luglio 1985 DICHIARAZIONE DI NOTEVOLE INTERESSE PUBBLICO DELLA ZONA DEL MASSICCIO DEL FURLO, RICADENTE NEI COMUNI DI ACQUALAGNA, CAGLI, FERMIGNANO, FOSSOMBRONE, PERGOLA E URBINO

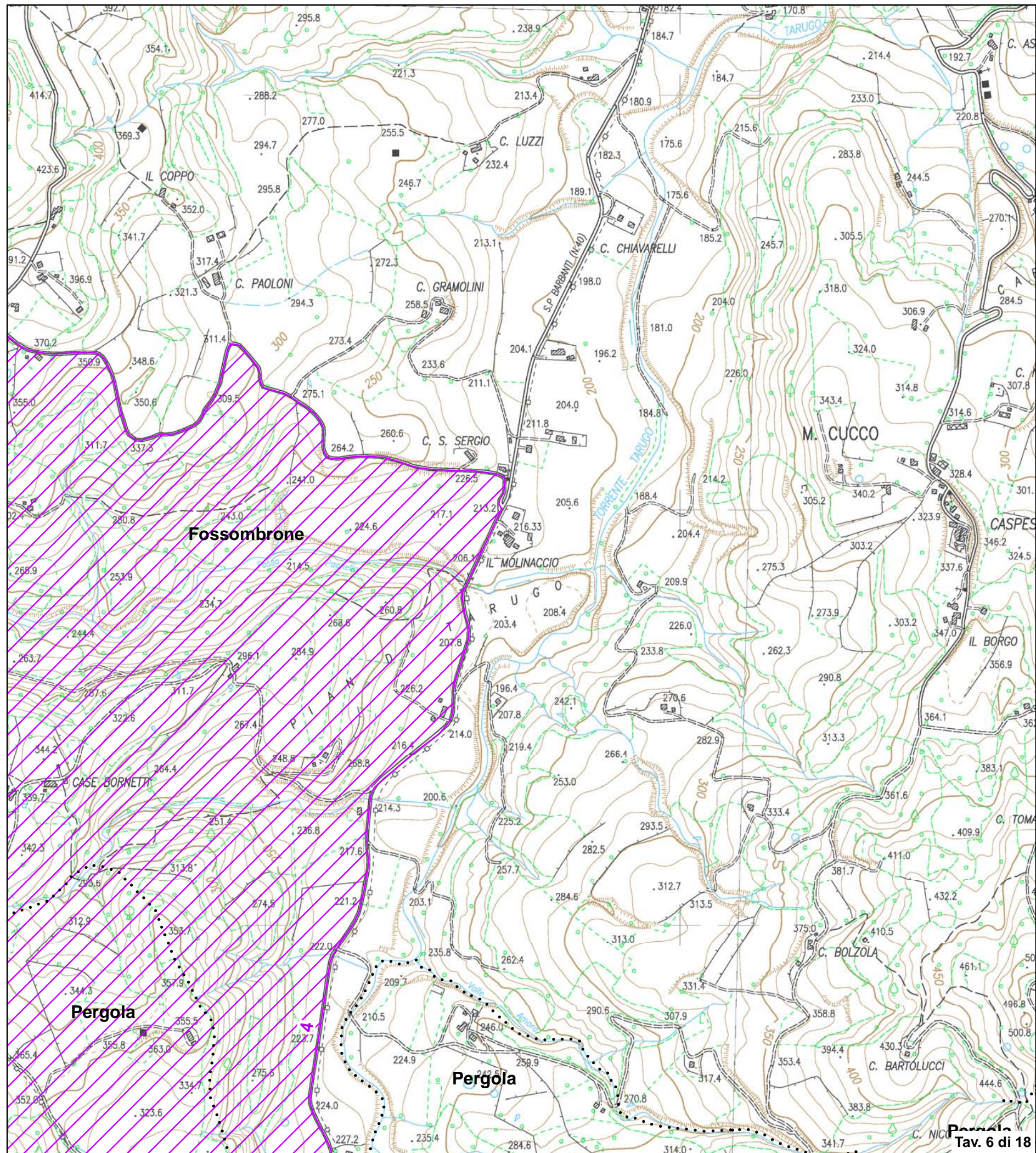
Cod. riferimento Ministero PS08  
Cod. riferimento SITAP 110325  
Cod. riferimento Regione Marche AV514



Scala 1:10.000

- +++++ limite statale
- + - + - limite regionale
- ..... limite provinciale
- ..... limite comunale
- tratto di delimitazione dell'area individuato con certezza
- sì → no
- ▨ area tutelata

BASE CARTOGRAFICA: Carta Tecnica Regionale 1:10.000 (anno 2000)



Validato il \_\_\_ / \_\_\_ / \_\_\_

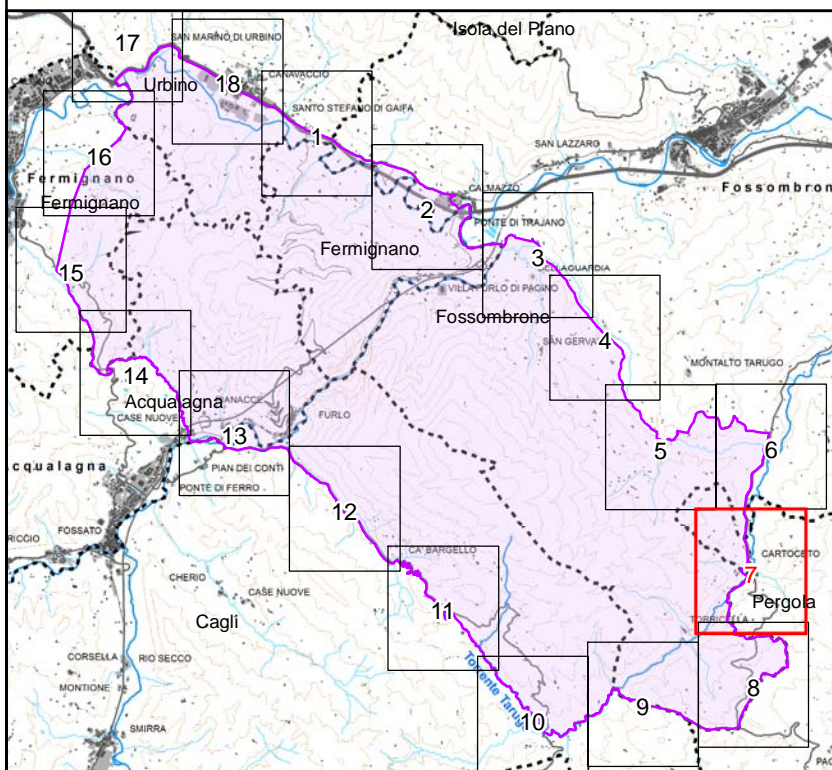


DELIMITAZIONE AREE OGGETTO DELLA DICHIARAZIONE DI NOTEVOLE INTERESSE PUBBLICO Art. 136 e 157 D.Lgs. 42/2004 e s.m.i.

TAVOLA N. 7 DI RAPPRESENTAZIONE DEI CRITERI UTILIZZATI PER LA DELIMITAZIONE DEL PERIMETRO

D.M. 31 luglio 1985 DICHIARAZIONE DI NOTEVOLE INTERESSE PUBBLICO DELLA ZONA DEL MASSICCIO DEL FURLO, RICADENTE NEI COMUNI DI ACQUALAGNA, CAGLI, FERMIGNANO, FOSSOMBRONE, PERGOLA E URBINO

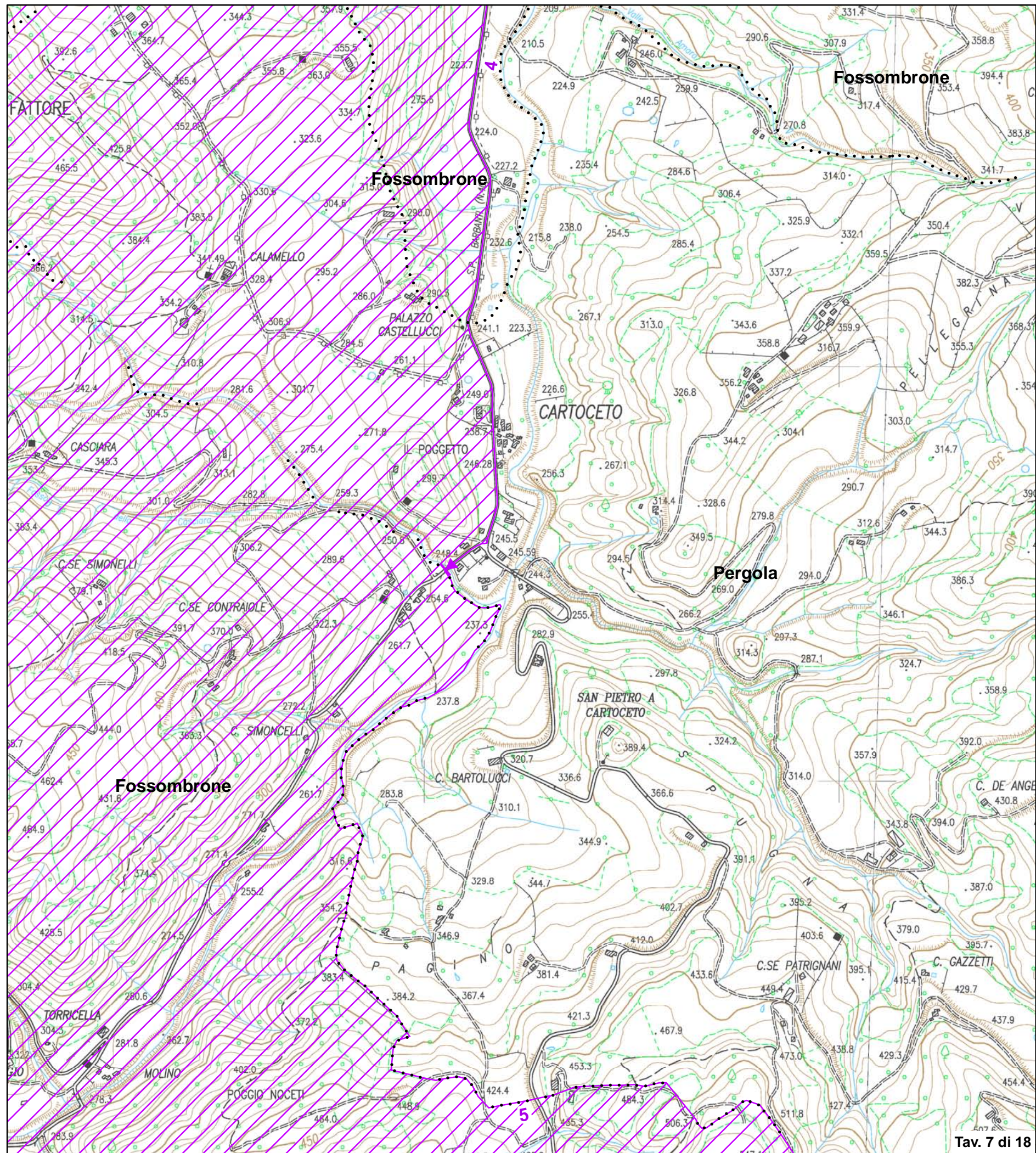
Cod. riferimento Ministero PS08
Cod. riferimento SITAP 110325
Cod. riferimento Regione Marche AV514



Scala 1:10.000

- +++++ limite statale
- + + + limite regionale
. . . . . limite provinciale
. . . . . limite comunale
tratto di delimitazione dell'area individuato con certezza
si no
area tutelata

BASE CARTOGRAFICA: Carta Tecnica Regionale 1:10.000 (anno 2000)



Validato il \_\_\_ / \_\_\_ / \_\_\_

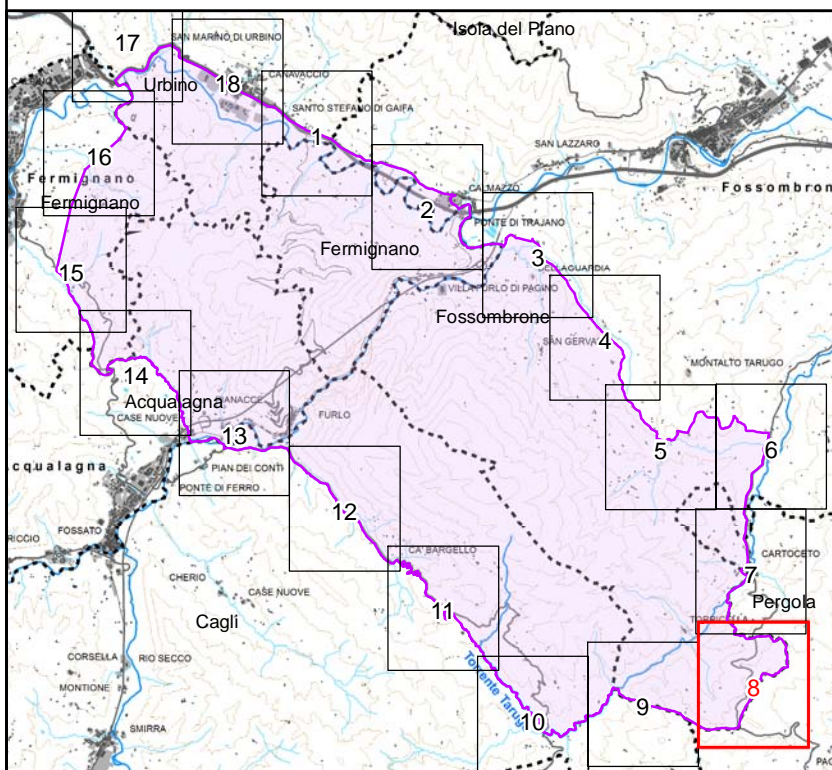


DELIMITAZIONE AREE OGGETTO DELLA DICHIARAZIONE DI NOTEVOLE INTERESSE PUBBLICO Art. 136 e 157 D.Lgs. 42/2004 e s.m.i.

TAVOLA N. 8 DI RAPPRESENTAZIONE DEI CRITERI UTILIZZATI PER LA DELIMITAZIONE DEL PERIMETRO

D.M. 31 luglio 1985 DICHIARAZIONE DI NOTEVOLE INTERESSE PUBBLICO DELLA ZONA DEL MASSICCIO DEL FURLO, RICADENTE NEI COMUNI DI ACQUALAGNA, CAGLI, FERMIGNANO, FOSSOMBRONE, PERGOLA E URBINO

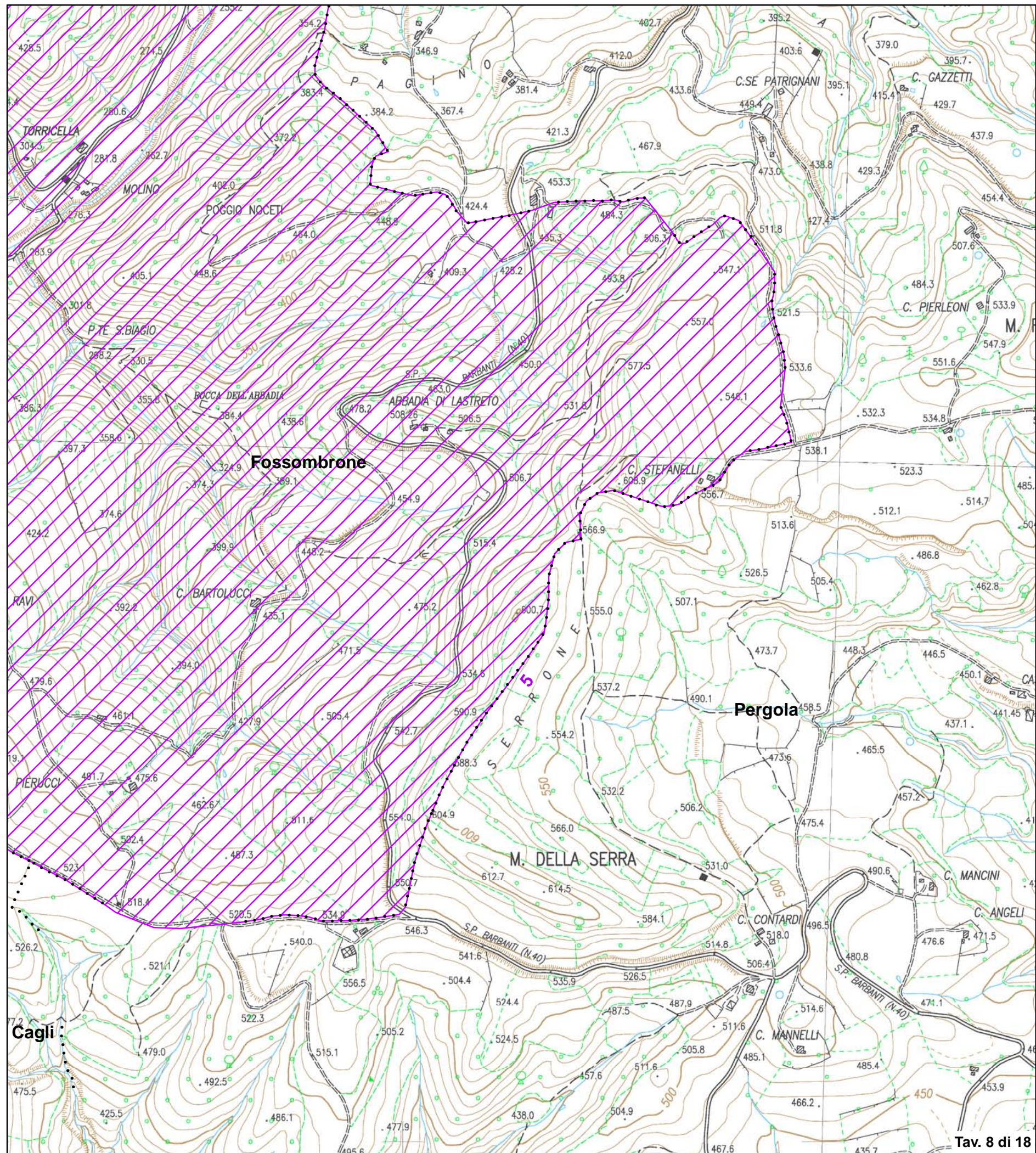
Cod. riferimento Ministero PS08  
Cod. riferimento SITAP 110325  
Cod. riferimento Regione Marche AV514



Scala 1:10.000

- +++++ limite statale
- + - + - limite regionale
- ..... limite provinciale
- ..... limite comunale
- tratto di delimitazione dell'area individuato con certezza
- sì → no
- ▨ area tutelata

BASE CARTOGRAFICA: Carta Tecnica Regionale 1:10.000 (anno 2000)



Validato il \_\_\_ / \_\_\_ / \_\_\_

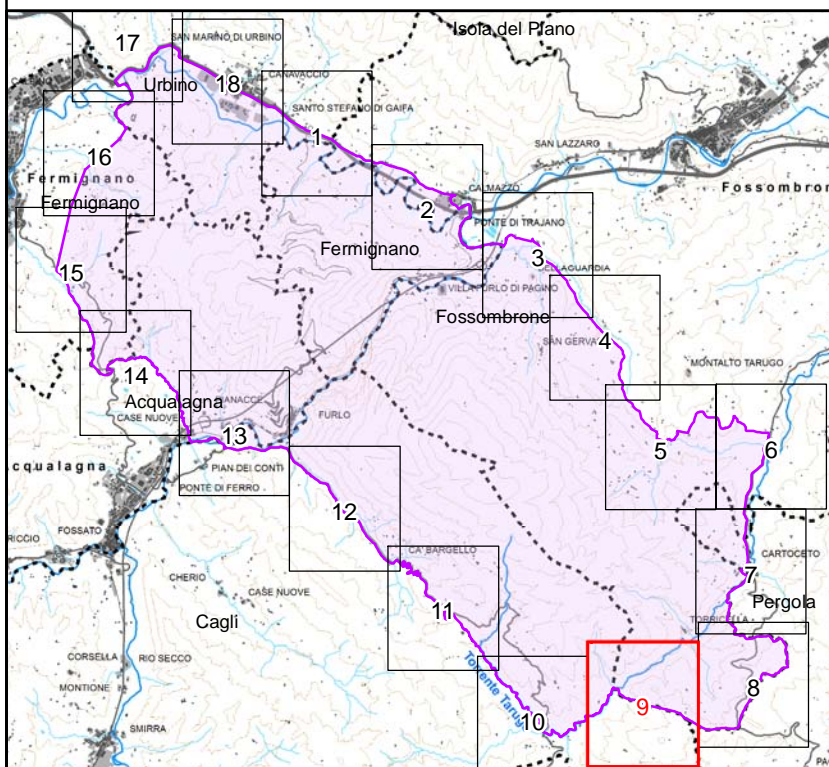


DELIMITAZIONE AREE OGGETTO DELLA  
DICHIARAZIONE DI NOTEVOLE INTERESSE PUBBLICO  
Art. 136 e 157 D.Lgs. 42/2004 e s.m.i.

**TAVOLA N. 9 DI RAPPRESENTAZIONE DEI CRITERI  
UTILIZZATI PER LA DELIMITAZIONE DEL PERIMETRO**

**D.M. 31 luglio 1985**  
**DICHIARAZIONE DI NOTEVOLE INTERESSE PUBBLICO**  
**DELLA ZONA DEL MASSICCIO DEL FURLO,**  
**RICADENTE NEI COMUNI DI ACQUALAGNA, CAGLI,**  
**FERMIGNANO, FOSSOMBRONE, PERGOLA E URBINO**

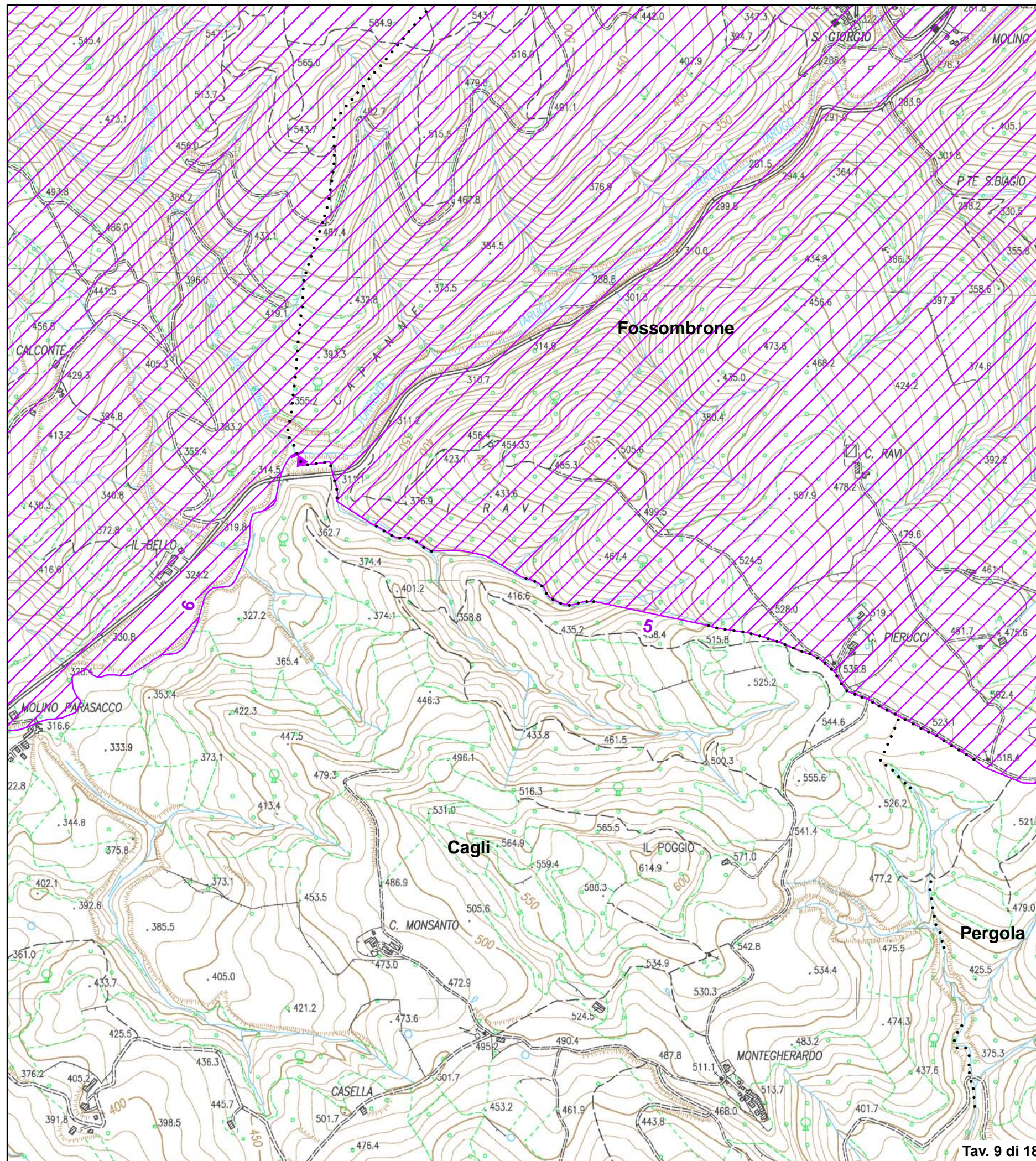
Cod. riferimento Ministero **PS08**  
Cod. riferimento SITAP **110325**  
Cod. riferimento Regione Marche **AV514**



Scala 1:10.000

- |           |                    |   |
|-----------|--------------------|---|
| +++++     | limite statale     | tratto di delimitazione dell'area<br>individuato con certezza |
| - + - + - | limite regionale   | → sì → no   |
| •••••     | limite provinciale | ↗ area tutelata   |
| •••••     | limite comunale    |   |

BASE CARTOGRAFICA: Carta Tecnica Regionale 1:10.000 (anno 2000)



Validato il \_\_\_ / \_\_\_ / \_\_\_

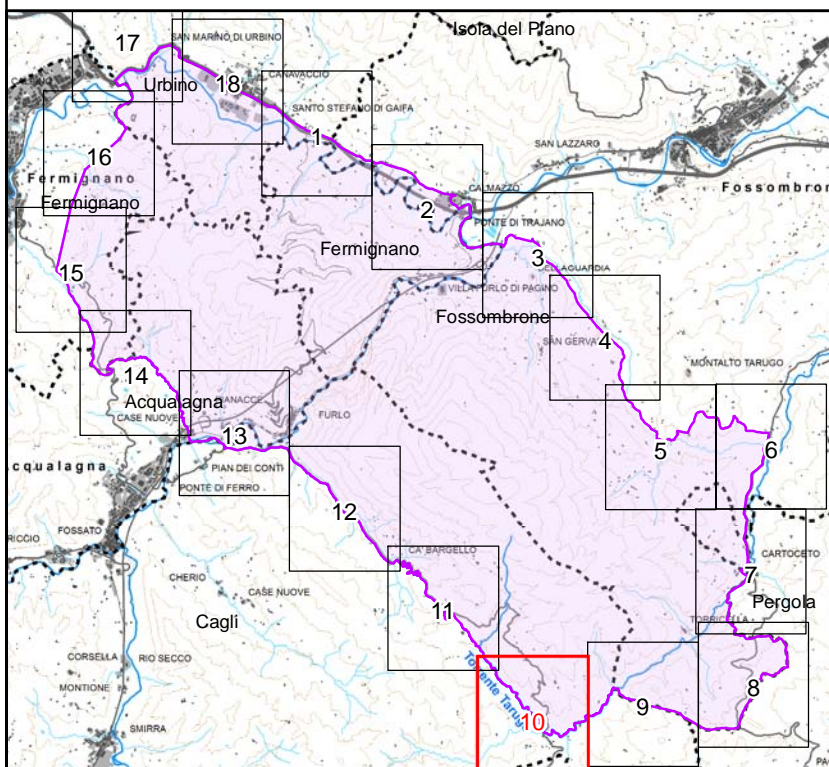


DELIMITAZIONE AREE OGGETTO DELLA  
DICHIARAZIONE DI NOTEVOLE INTERESSE PUBBLICO  
Art. 136 e 157 D.Lgs. 42/2004 e s.m.i.

**TAVOLA N. 10 DI RAPPRESENTAZIONE DEI CRITERI  
UTILIZZATI PER LA DELIMITAZIONE DEL PERIMETRO**

**D.M. 31 luglio 1985**  
**DICHIARAZIONE DI NOTEVOLE INTERESSE PUBBLICO**  
**DELLA ZONA DEL MASSICCIO DEL FURLO,**  
**RICADENTE NEI COMUNI DI ACQUALAGNA, CAGLI,**  
**FERMIGNANO, FOSSOMBRONE, PERGOLA E URBINO**

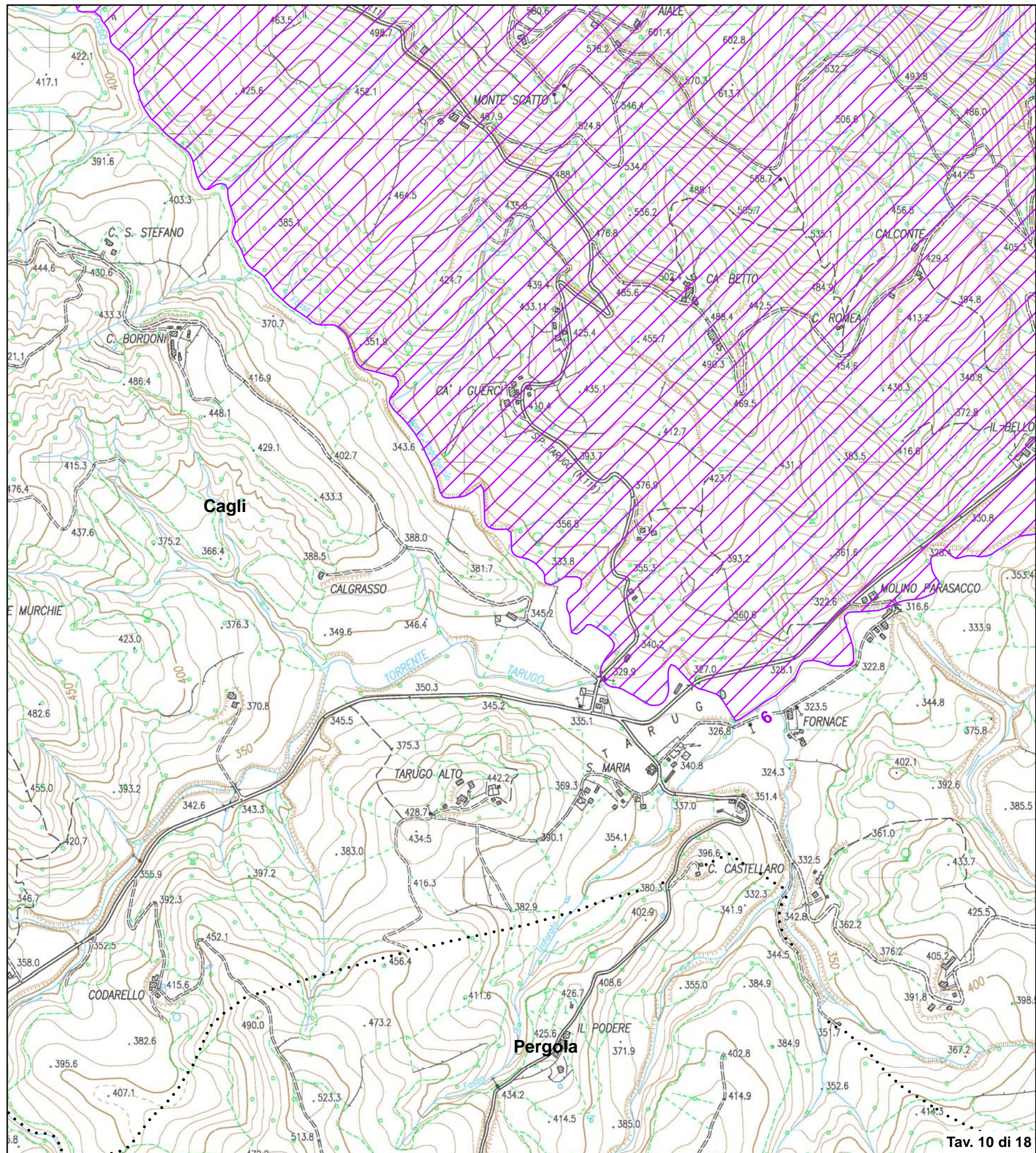
Cod. riferimento Ministero **PS08**  
Cod. riferimento SITAP **110325**  
Cod. riferimento Regione Marche **AV514**



Scala 1:10.000

- |           |                    |    |   |    |    |
|-----------|--------------------|----|---|----|----|
| +++++     | limite statale     | —  | tratto di delimitazione dell'area<br>individuato con certezza |    |    |
| - + - + - | limite regionale   | —▶ | sì  | ▶— | no |
| •••••     | limite provinciale | ▨  | area tutelata   |    |    |
| •••••     | limite comunale    |    |   |    |    |

BASE CARTOGRAFICA: Carta Tecnica Regionale 1:10.000 (anno 2000)



Tav. 10 di 18

Validato il \_\_\_ / \_\_\_ / \_\_\_

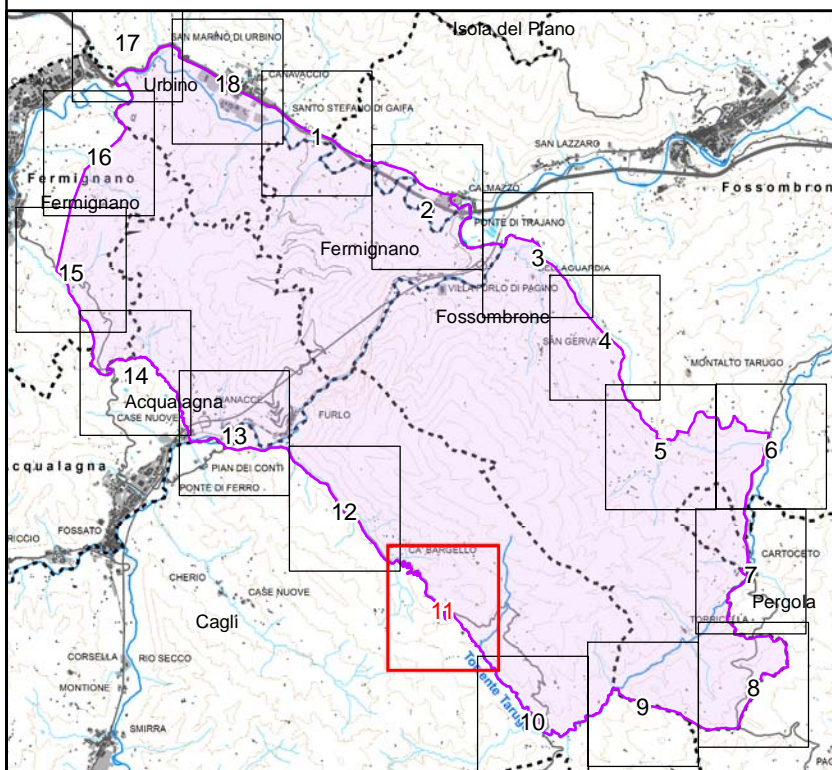


DELIMITAZIONE AREE OGGETTO DELLA DICHIARAZIONE DI NOTEVOLE INTERESSE PUBBLICO Art. 136 e 157 D.Lgs. 42/2004 e s.m.i.

TAVOLA N. 11 DI RAPPRESENTAZIONE DEI CRITERI UTILIZZATI PER LA DELIMITAZIONE DEL PERIMETRO

D.M. 31 luglio 1985 DICHIARAZIONE DI NOTEVOLE INTERESSE PUBBLICO DELLA ZONA DEL MASSICCIO DEL FURLO, RICADENTE NEI COMUNI DI ACQUALAGNA, CAGLI, FERMIGNANO, FOSSOMBRONE, PERGOLA E URBINO

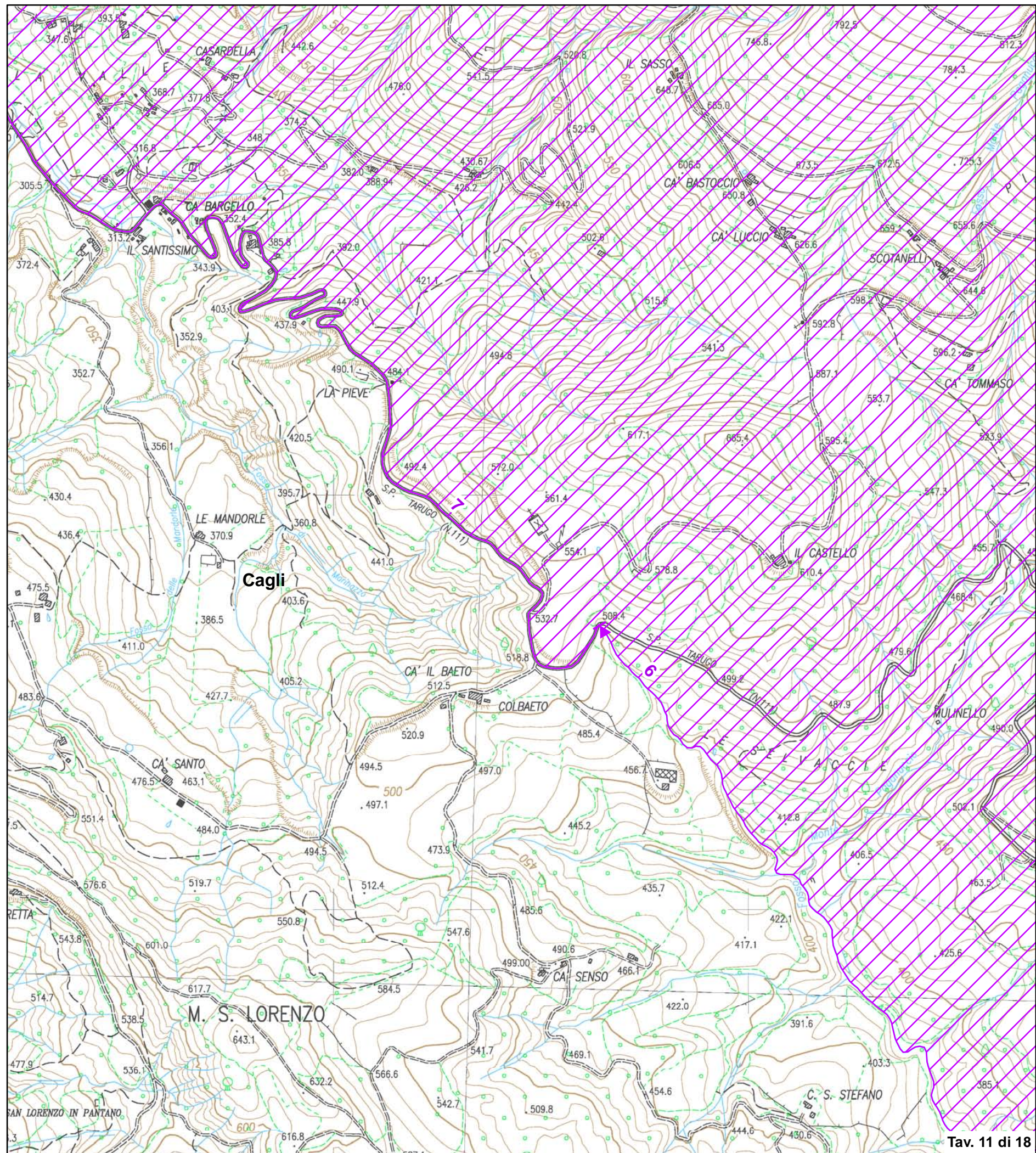
Cod. riferimento Ministero PS08  
Cod. riferimento SITAP 110325  
Cod. riferimento Regione Marche AV514



Scala 1:10.000

- +++++ limite statale
- + - + - limite regionale
- limite provinciale
- limite comunale
- tratto di delimitazione dell'area individuato con certezza
- sì → no
- area tutelata

BASE CARTOGRAFICA: Carta Tecnica Regionale 1:10.000 (anno 2000)



Validato il \_\_\_ / \_\_\_ / \_\_\_

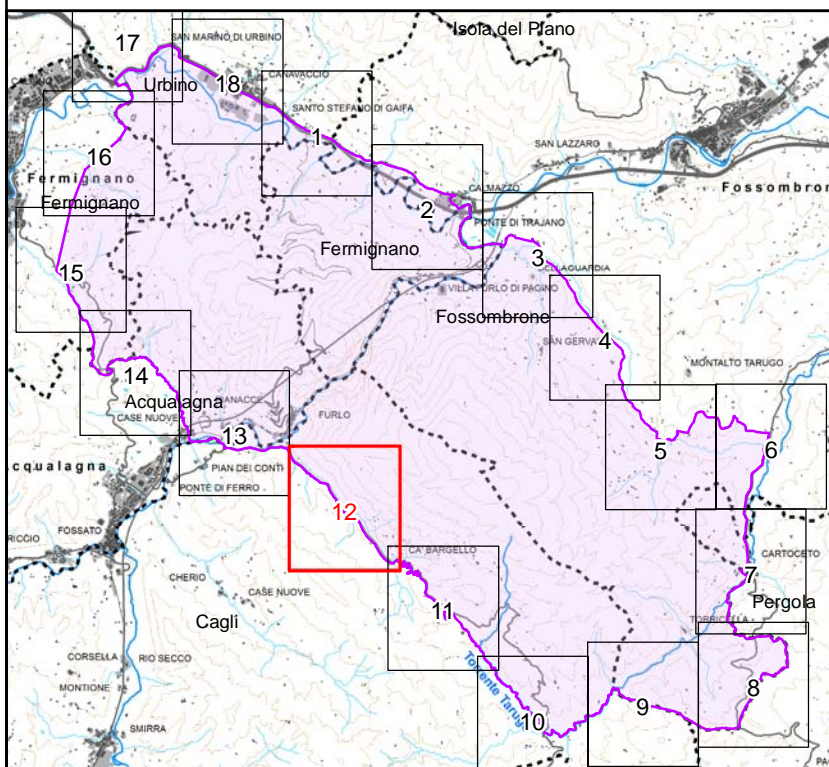


DELIMITAZIONE AREE OGGETTO DELLA  
DICHIARAZIONE DI NOTEVOLE INTERESSE PUBBLICO  
Art. 136 e 157 D.Lgs. 42/2004 e s.m.i.

**TAVOLA N. 12 DI RAPPRESENTAZIONE DEI CRITERI  
UTILIZZATI PER LA DELIMITAZIONE DEL PERIMETRO**

**D.M. 31 luglio 1985**  
**DICHIARAZIONE DI NOTEVOLE INTERESSE PUBBLICO**  
**DELLA ZONA DEL MASSICCIO DEL FURLO,**  
**RICADENTE NEI COMUNI DI ACQUALAGNA, CAGLI,**  
**FERMIGNANO, FOSSOMBRONE, PERGOLA E URBINO**

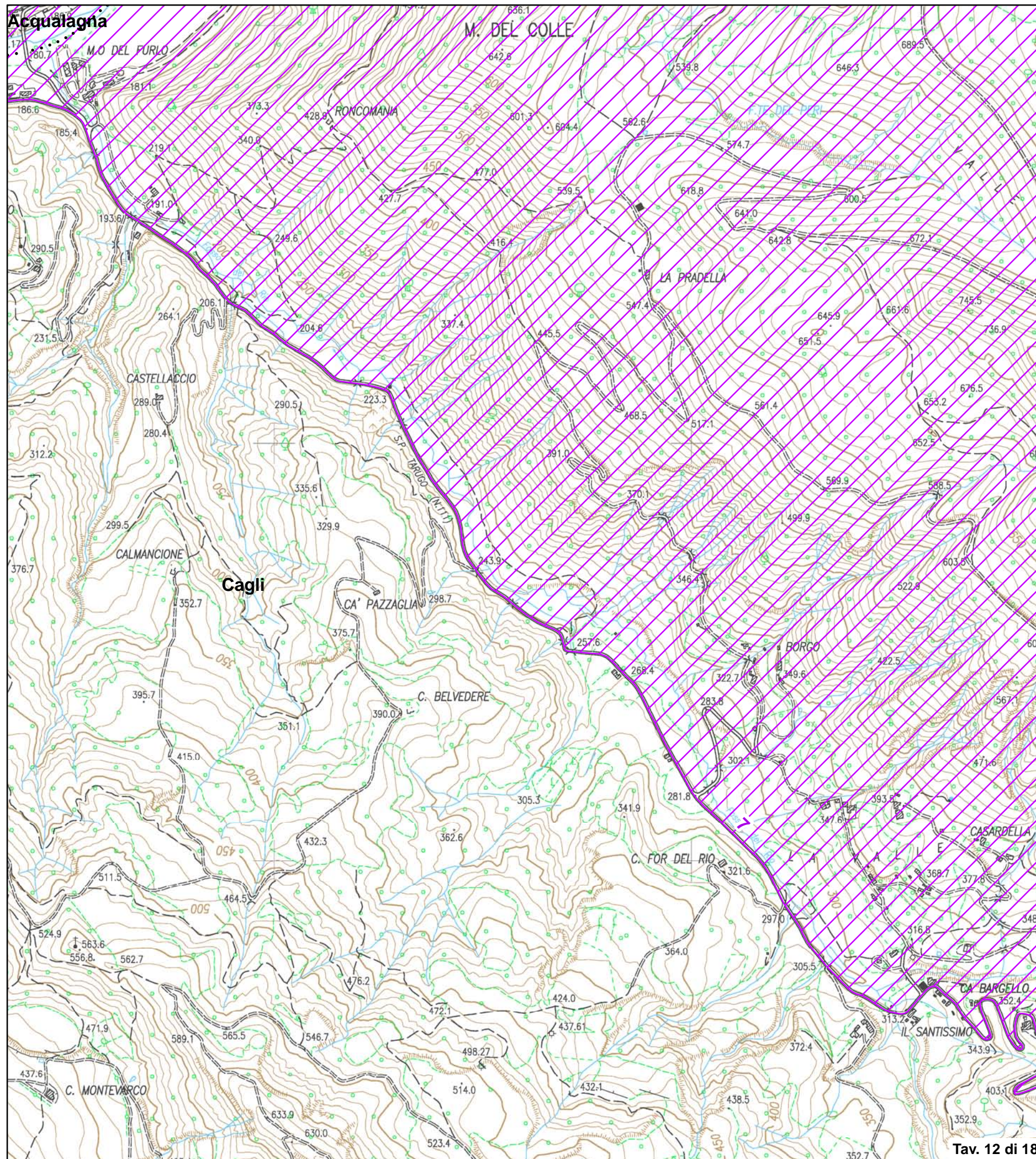
Cod. riferimento Ministero **PS08**  
Cod. riferimento SITAP **110325**  
Cod. riferimento Regione Marche **AV514**



Scala 1:10.000

- |           |                    |    |  |
|-----------|--------------------|----|--|
| +++++     | limite statale     | —  | tratto di delimitazione dell'area individuato con certezza |
| - + - + - | limite regionale   | —▶ | sì   |
| •••••     | limite provinciale | ▶— | no   |
| •••••     | limite comunale    | ▨  | area tutelata  |

BASE CARTOGRAFICA: Carta Tecnica Regionale 1:10.000 (anno 2000)



Validato il \_\_\_ / \_\_\_ / \_\_\_

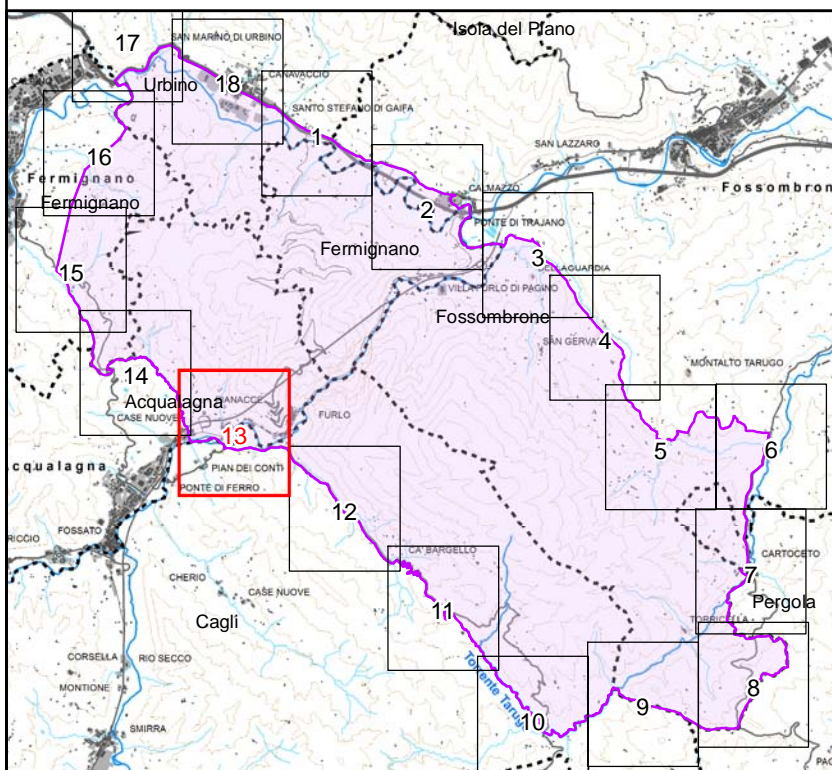


DELIMITAZIONE AREE OGGETTO DELLA DICHIARAZIONE DI NOTEVOLE INTERESSE PUBBLICO Art. 136 e 157 D.Lgs. 42/2004 e s.m.i.

TAVOLA N. 13 DI RAPPRESENTAZIONE DEI CRITERI UTILIZZATI PER LA DELIMITAZIONE DEL PERIMETRO

D.M. 31 luglio 1985 DICHIARAZIONE DI NOTEVOLE INTERESSE PUBBLICO DELLA ZONA DEL MASSICCIO DEL FURLO, RICADENTE NEI COMUNI DI ACQUALAGNA, CAGLI, FERMIGNANO, FOSSOMBRONE, PERGOLA E URBINO

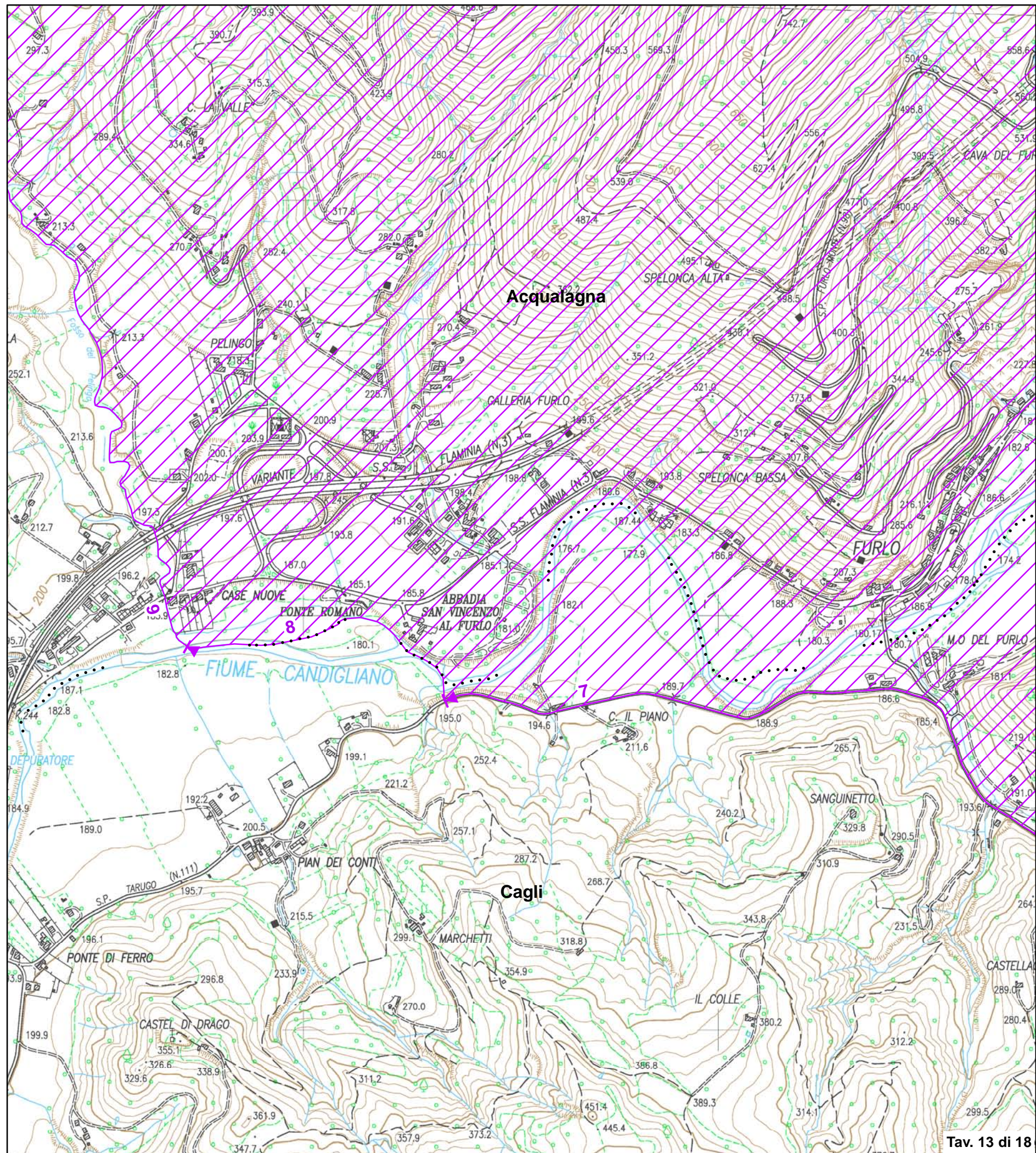
Cod. riferimento Ministero PS08  
Cod. riferimento SITAP 110325  
Cod. riferimento Regione Marche AV514



Scala 1:10.000

- +++++ limite statale
- + - + - limite regionale
- ..... limite provinciale
- ..... limite comunale
- tratto di delimitazione dell'area individuato con certezza
- sì → no
- ▨ area tutelata

BASE CARTOGRAFICA: Carta Tecnica Regionale 1:10.000 (anno 2000)



Validato il \_\_\_ / \_\_\_ / \_\_\_

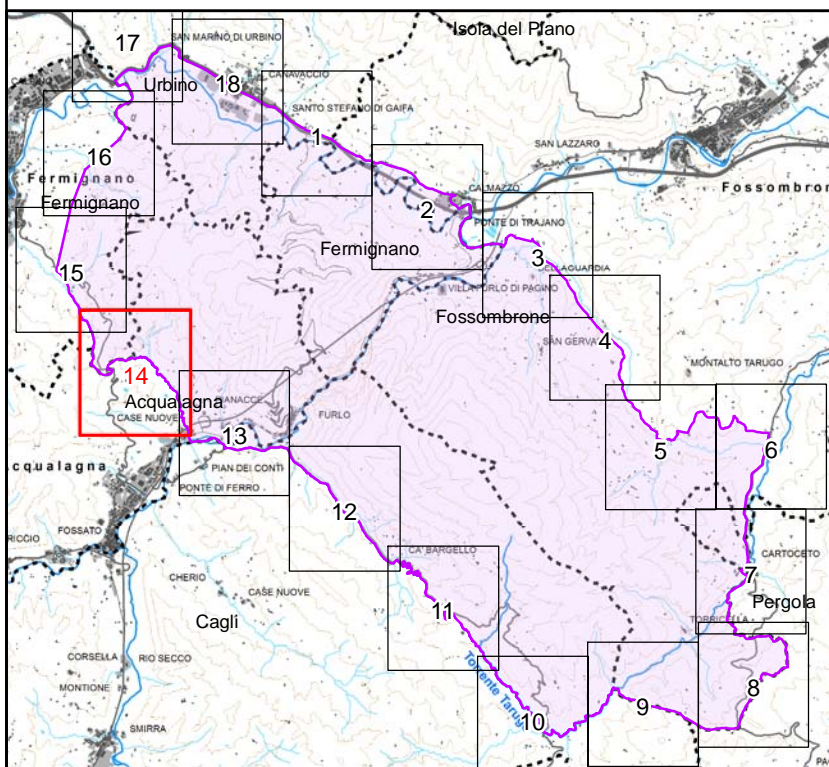


DELIMITAZIONE AREE OGGETTO DELLA  
DICHIARAZIONE DI NOTEVOLE INTERESSE PUBBLICO  
Art. 136 e 157 D.Lgs. 42/2004 e s.m.i.

**TAVOLA N. 14 DI RAPPRESENTAZIONE DEI CRITERI  
UTILIZZATI PER LA DELIMITAZIONE DEL PERIMETRO**

**D.M. 31 luglio 1985**  
**DICHIARAZIONE DI NOTEVOLE INTERESSE PUBBLICO**  
**DELLA ZONA DEL MASSICCIO DEL FURLO,**  
**RICADENTE NEI COMUNI DI ACQUALAGNA, CAGLI,**  
**FERMIGNANO, FOSSOMBRONE, PERGOLA E URBINO**

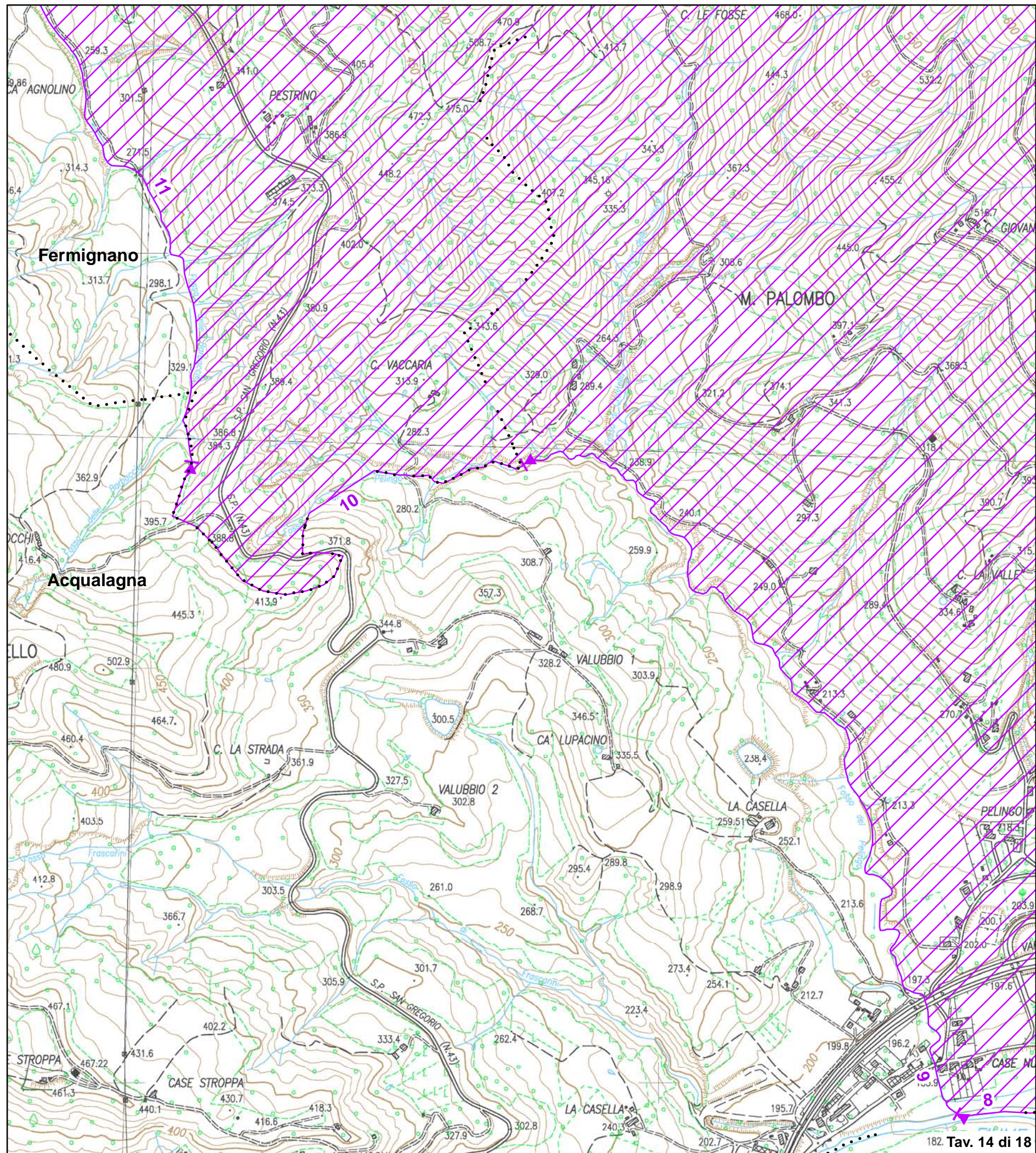
Cod. riferimento Ministero **PS08**  
Cod. riferimento SITAP **110325**  
Cod. riferimento Regione Marche **AV514**



Scala 1:10.000

- |           |                    |    |   |    |    |
|-----------|--------------------|----|---|----|----|
| +++++     | limite statale     | —  | tratto di delimitazione dell'area<br>individuato con certezza |    |    |
| - + - + - | limite regionale   | —▶ | sì  | —▶ | no |
| •••••     | limite provinciale | ▨  | area tutelata   |    |    |
| •••••     | limite comunale    |    |   |    |    |

BASE CARTOGRAFICA: Carta Tecnica Regionale 1:10.000 (anno 2000)



Validato il \_\_\_ / \_\_\_ / \_\_\_

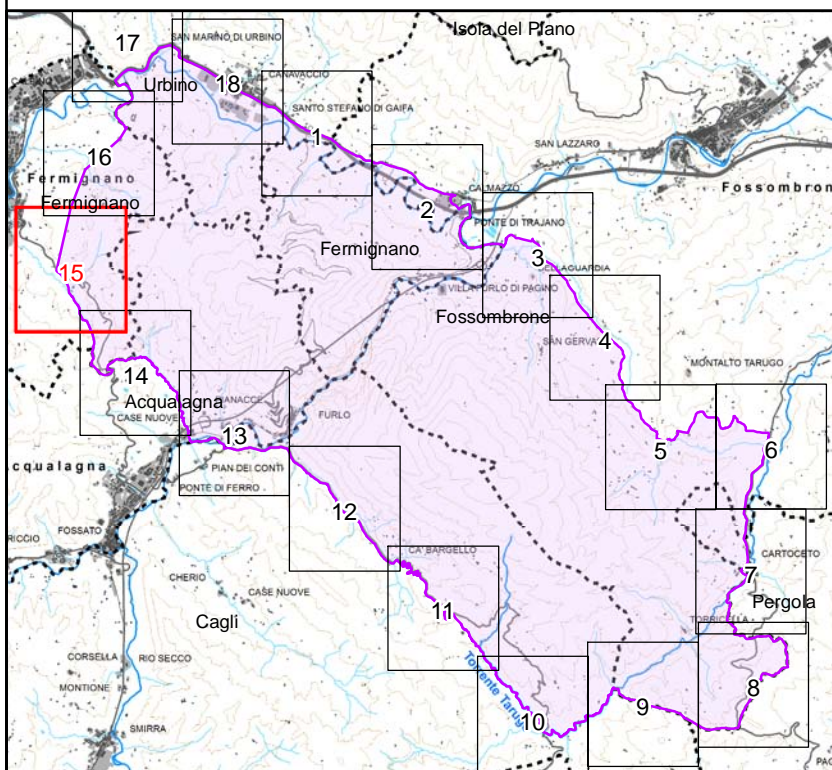


DELIMITAZIONE AREE OGGETTO DELLA DICHIARAZIONE DI NOTEVOLE INTERESSE PUBBLICO Art. 136 e 157 D.Lgs. 42/2004 e s.m.i.

TAVOLA N. 15 DI RAPPRESENTAZIONE DEI CRITERI UTILIZZATI PER LA DELIMITAZIONE DEL PERIMETRO

D.M. 31 luglio 1985 DICHIARAZIONE DI NOTEVOLE INTERESSE PUBBLICO DELLA ZONA DEL MASSICCIO DEL FURLO, RICADENTE NEI COMUNI DI ACQUALAGNA, CAGLI, FERMIGNANO, FOSSOMBRONE, PERGOLA E URBINO

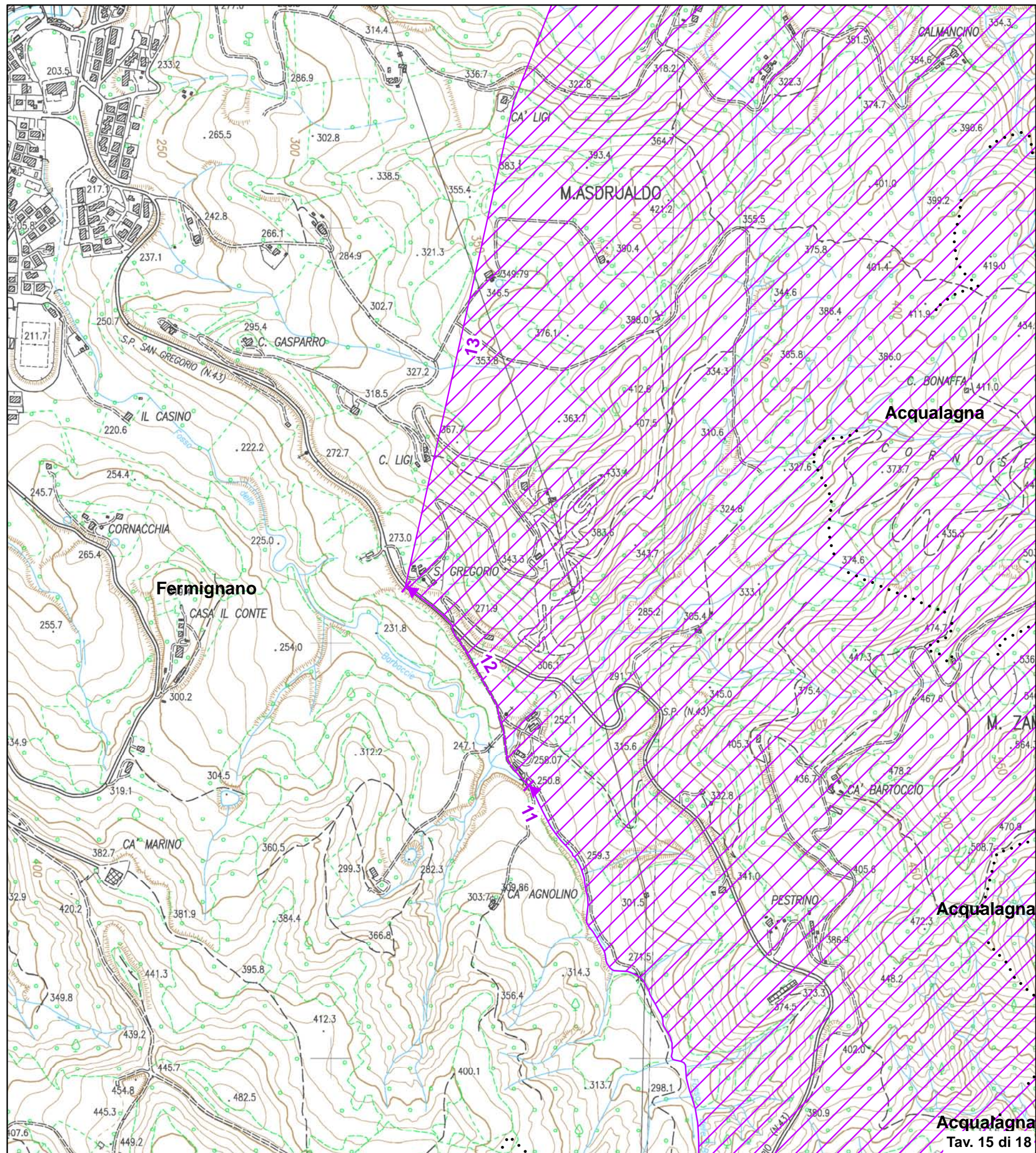
Cod. riferimento Ministero PS08
Cod. riferimento SITAP 110325
Cod. riferimento Regione Marche AV514



Scala 1:10.000

- +++++ limite statale
- + + + limite regionale
. . . . + limite provinciale
. . . . . limite comunale
tratto di delimitazione dell'area individuato con certezza
si no
area tutelata

BASE CARTOGRAFICA: Carta Tecnica Regionale 1:10.000 (anno 2000)



Validato il \_\_\_ / \_\_\_ / \_\_\_

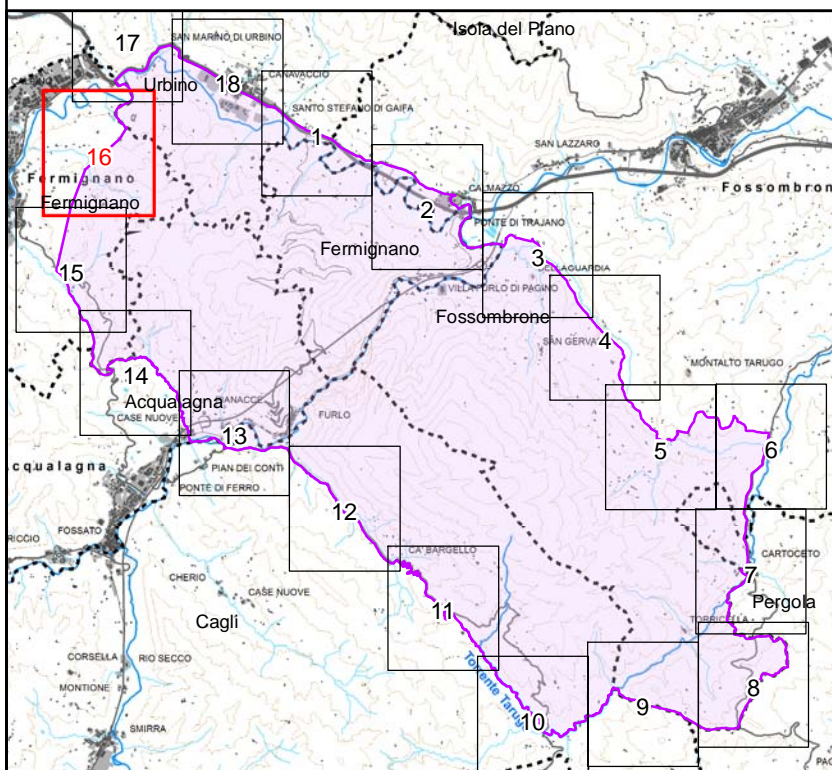


DELIMITAZIONE AREE OGGETTO DELLA DICHIARAZIONE DI NOTEVOLE INTERESSE PUBBLICO Art. 136 e 157 D.Lgs. 42/2004 e s.m.i.

TAVOLA N. 16 DI RAPPRESENTAZIONE DEI CRITERI UTILIZZATI PER LA DELIMITAZIONE DEL PERIMETRO

D.M. 31 luglio 1985 DICHIARAZIONE DI NOTEVOLE INTERESSE PUBBLICO DELLA ZONA DEL MASSICCIO DEL FURLO, RICADENTE NEI COMUNI DI ACQUALAGNA, CAGLI, FERMIGNANO, FOSSOMBRONE, PERGOLA E URBINO

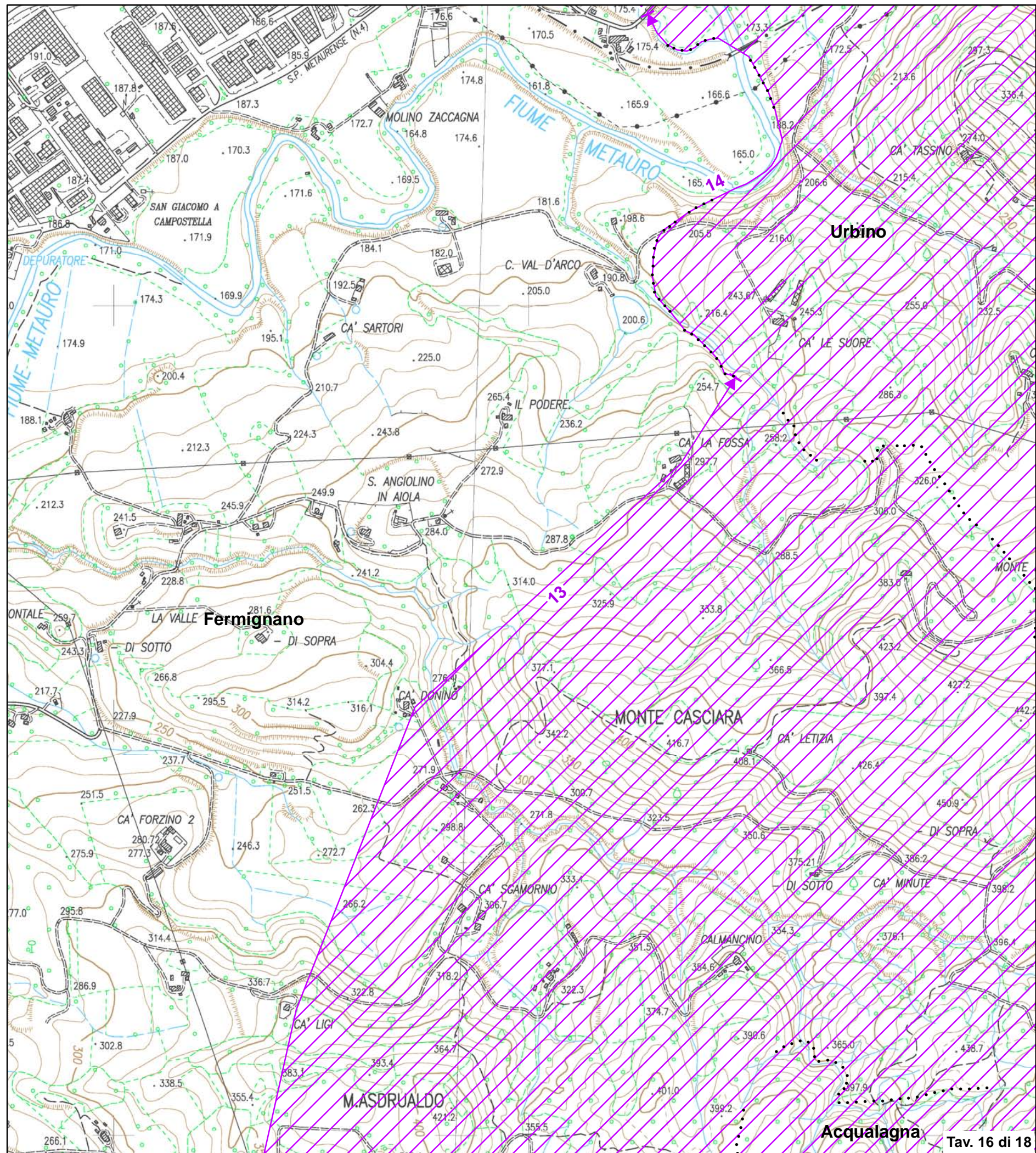
Cod. riferimento Ministero PS08
Cod. riferimento SITAP 110325
Cod. riferimento Regione Marche AV514



Scala 1:10.000

- +++++ limite statale
-+-+- limite regionale
..... limite provinciale
..... limite comunale
tratto di delimitazione dell'area individuato con certezza
si no
area tutelata

BASE CARTOGRAFICA: Carta Tecnica Regionale 1:10.000 (anno 2000)



Validato il \_\_\_ / \_\_\_ / \_\_\_

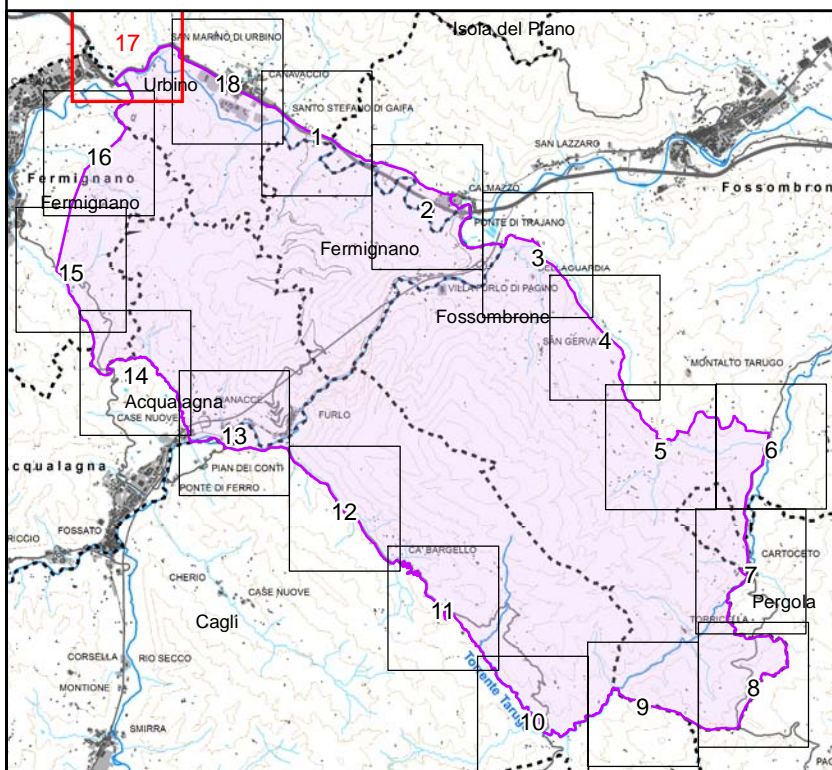


DELIMITAZIONE AREE OGGETTO DELLA DICHIARAZIONE DI NOTEVOLE INTERESSE PUBBLICO Art. 136 e 157 D.Lgs. 42/2004 e s.m.i.

TAVOLA N. 17 DI RAPPRESENTAZIONE DEI CRITERI UTILIZZATI PER LA DELIMITAZIONE DEL PERIMETRO

D.M. 31 luglio 1985 DICHIARAZIONE DI NOTEVOLE INTERESSE PUBBLICO DELLA ZONA DEL MASSICCIO DEL FURLO, RICADENTE NEI COMUNI DI ACQUALAGNA, CAGLI, FERMIGNANO, FOSSOMBRONE, PERGOLA E URBINO

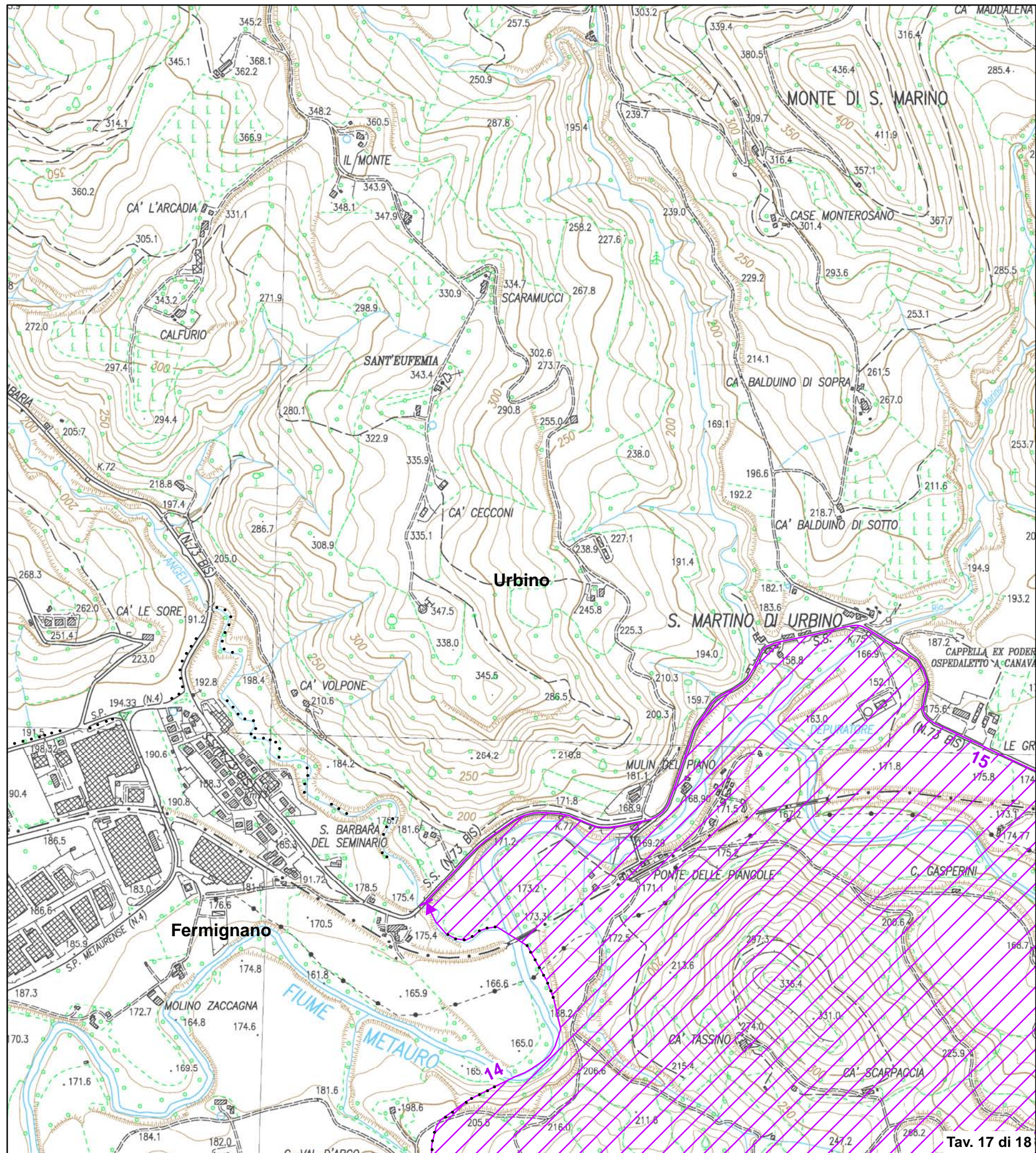
Cod. riferimento Ministero PS08
Cod. riferimento SITAP 110325
Cod. riferimento Regione Marche AV514



Scala 1:10.000

- +++++ limite statale
- + + + limite regionale
. . . . . limite provinciale
. . . . . limite comunale
tratto di delimitazione dell'area individuato con certezza
si no
area tutelata

BASE CARTOGRAFICA: Carta Tecnica Regionale 1:10.000 (anno 2000)



Validato il \_\_\_ / \_\_\_ / \_\_\_

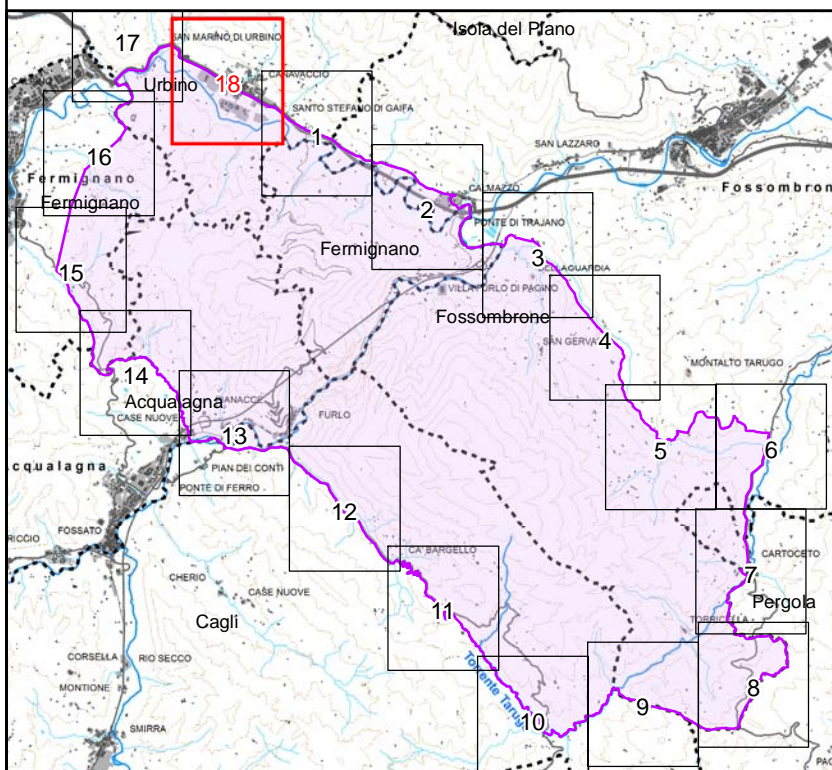


DELIMITAZIONE AREE OGGETTO DELLA DICHIARAZIONE DI NOTEVOLE INTERESSE PUBBLICO Art. 136 e 157 D.Lgs. 42/2004 e s.m.i.

TAVOLA N. 18 DI RAPPRESENTAZIONE DEI CRITERI UTILIZZATI PER LA DELIMITAZIONE DEL PERIMETRO

D.M. 31 luglio 1985 DICHIARAZIONE DI NOTEVOLE INTERESSE PUBBLICO DELLA ZONA DEL MASSICCIO DEL FURLO, RICADENTE NEI COMUNI DI ACQUALAGNA, CAGLI, FERMIGNANO, FOSSOMBRONE, PERGOLA E URBINO

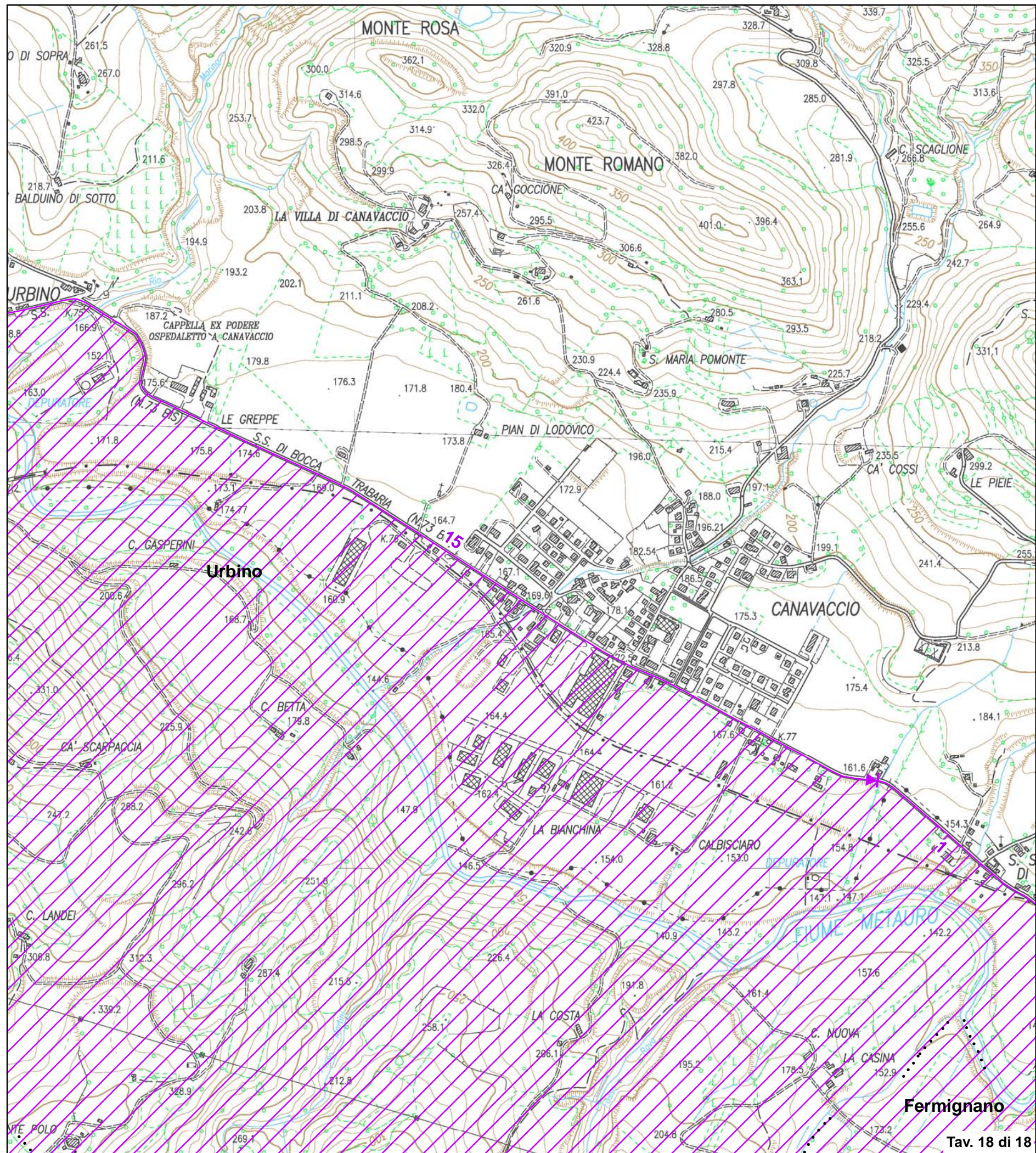
Cod. riferimento Ministero PS08
Cod. riferimento SITAP 110325
Cod. riferimento Regione Marche AV514



Scala 1:10.000

- +++++ limite statale
-+-+- limite regionale
..... limite provinciale
..... limite comunale
tratto di delimitazione dell'area individuato con certezza
si no
area tutelata

BASE CARTOGRAFICA: Carta Tecnica Regionale 1:10.000 (anno 2000)



Fermignano