

Validato il ___ / ___ / ___

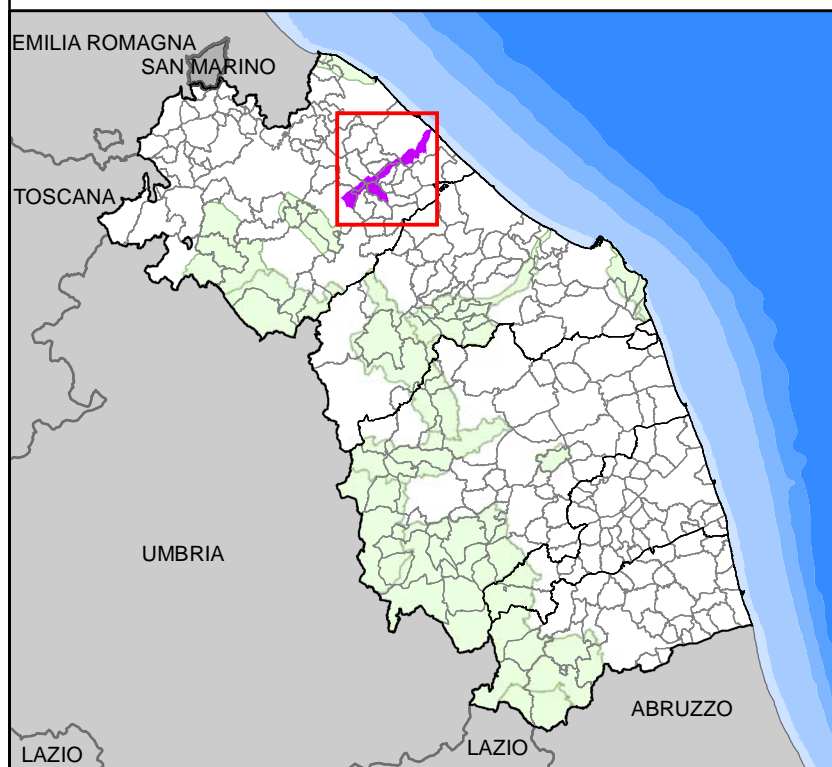


DELIMITAZIONE AREE OGGETTO DELLA
DICHIARAZIONE DI NOTEVOLE INTERESSE PUBBLICO
Art. 136 e 157 D.Lgs. 42/2004 e s.m.i.

TAVOLA DI DELIMITAZIONE DELL'AREA

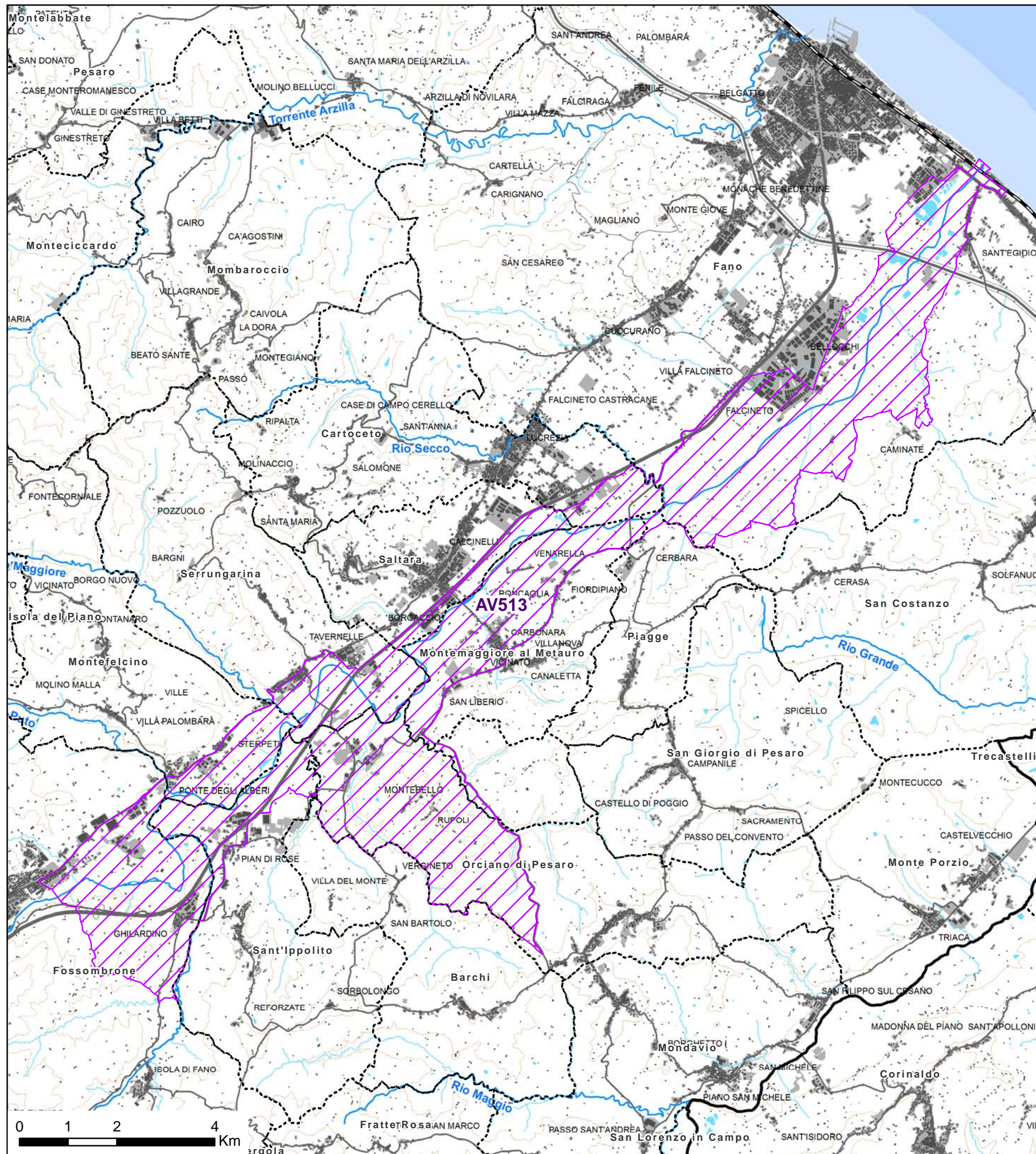
D.M. 31 luglio 1985
DICHIARAZIONE DI NOTEVOLE INTERESSE PUBBLICO
DELLA ZONA DELLA BASSA VALLE DEL METAURO,
RICADENTE NEI TERRITORI DEI COMUNI DI MONDAVIO, FANO,
CARTOCETO, PIAGGE, SALTARA, MONTE MAGGIORE
SUL METAURO, SERRUNGARINA, ORCIANO DI PESARO,
MONTEFELCINO, S. IPPOLITO E FOSSOMBRONE

Cod. riferimento Ministero **PS04**
Cod. riferimento SITAP **110324**
Cod. riferimento Regione Marche **AV513**



- limite statale
- limite regionale
- limite provinciale
- limite comunale
- delimitazione dell'area
- delimitazione aree tutelate
D.M. 31/07/1985
D.A.C.R. n. 8 del 23/12/1985

BASE CARTOGRAFICA 1:100.000 derivata da Carta Tecnica Regionale



Validato il ___ / ___ / ___

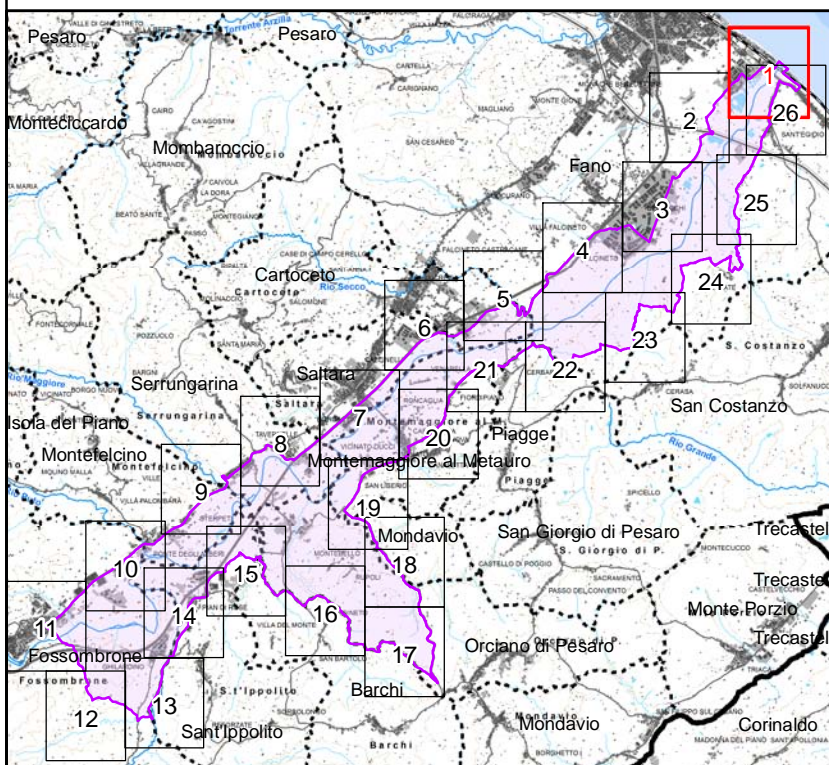


DELIMITAZIONE AREE OGGETTO DELLA
DICHIARAZIONE DI NOTEVOLE INTERESSE PUBBLICO
Art. 136 e 157 D.Lgs. 42/2004 e s.m.i.

**TAVOLA N. 1 DI RAPPRESENTAZIONE DEI CRITERI
UTILIZZATI PER LA DELIMITAZIONE DEL PERIMETRO**

D.M. 31 luglio 1985
DICHIARAZIONE DI NOTEVOLE INTERESSE PUBBLICO
DELLA ZONA DELLA BASSA VALLE DEL METAURO,
RICADENTE NEI TERRITORI DEI COMUNI DI MONDAVIO, FANO,
CARTOCETO, PIAGGE, SALTARA, MONTE MAGGIORE
SUL METAURO, SERRUNGARINA, ORCIANO DI PESARO,
MONTEFELCINO, S. IPPOLITO E FOSSOMBRONE

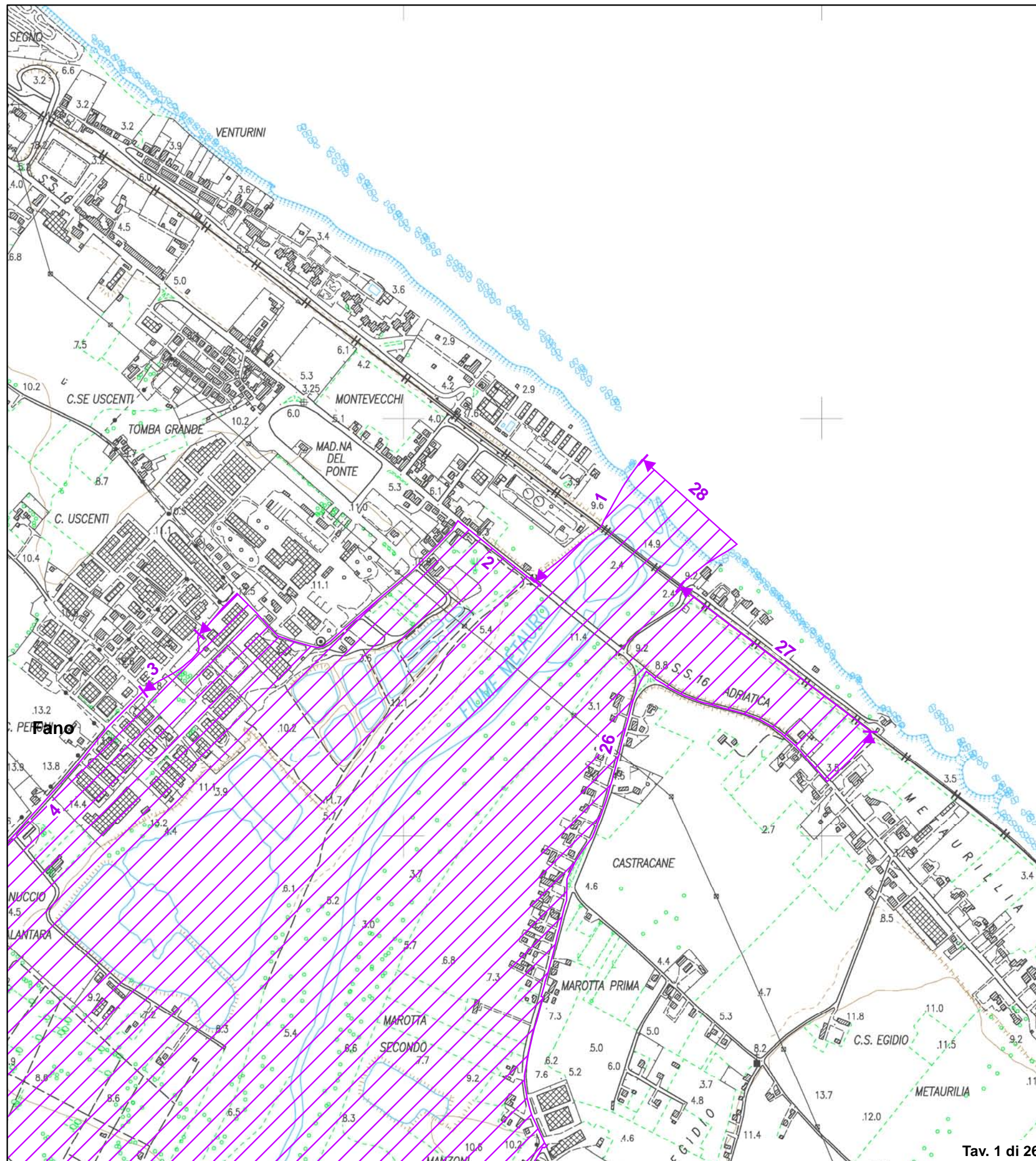
Cod. riferimento Ministero **PS04**
Cod. riferimento SITAP **110324**
Cod. riferimento Regione Marche **AV513**



Scala 1:10.000

- | | | | |
|-----------|--------------------|----|--|
| +++++ | limite statale | — | tratto di delimitazione dell'area individuato con certezza |
| - + - + - | limite regionale | —▶ | sì |
| ••••• | limite provinciale | —▶ | no |
| ••••• | limite comunale | ▨ | area tutelata |

BASE CARTOGRAFICA: Carta Tecnica Regionale 1:10.000 (anno 2000)



Validato il ___ / ___ / ___

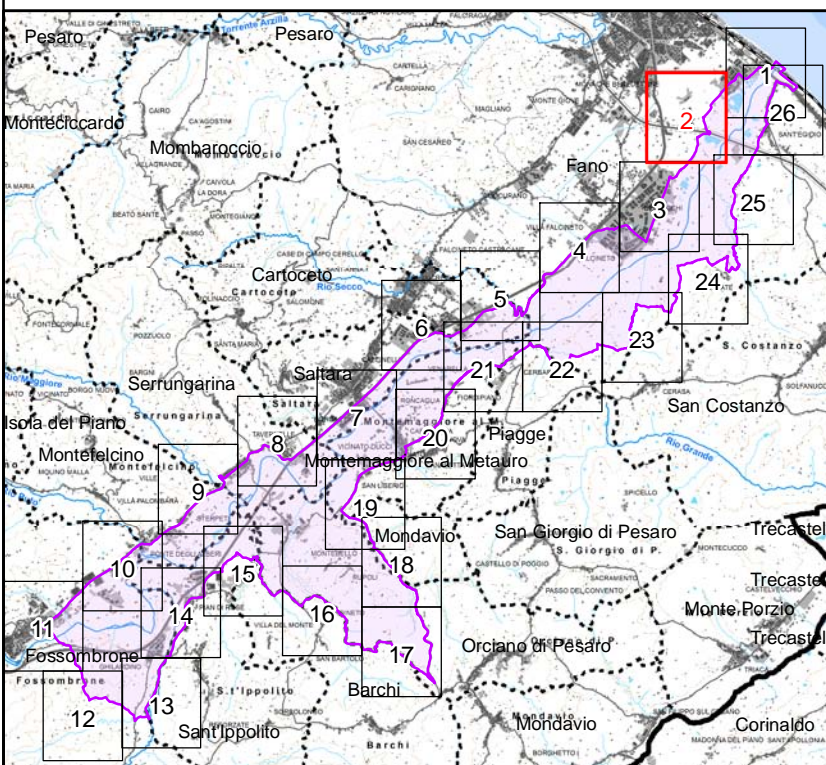


DELIMITAZIONE AREE OGGETTO DELLA DICHIARAZIONE DI NOTEVOLE INTERESSE PUBBLICO Art. 136 e 157 D.Lgs. 42/2004 e s.m.i.

TAVOLA N. 2 DI RAPPRESENTAZIONE DEI CRITERI UTILIZZATI PER LA DELIMITAZIONE DEL PERIMETRO

D.M. 31 luglio 1985 DICHIARAZIONE DI NOTEVOLE INTERESSE PUBBLICO DELLA ZONA DELLA BASSA VALLE DEL METAURO, RICADENTE NEI TERRITORI DEI COMUNI DI MONDAVIO, FANO, CARTOCETO, PIAGGE, SALTARA, MONTE MAGGIORE SUL METAURO, SERRUNGARINA, ORCIANO DI PESARO, MONTEFELCINO, S. IPPOLITO E FOSSOMBRONE

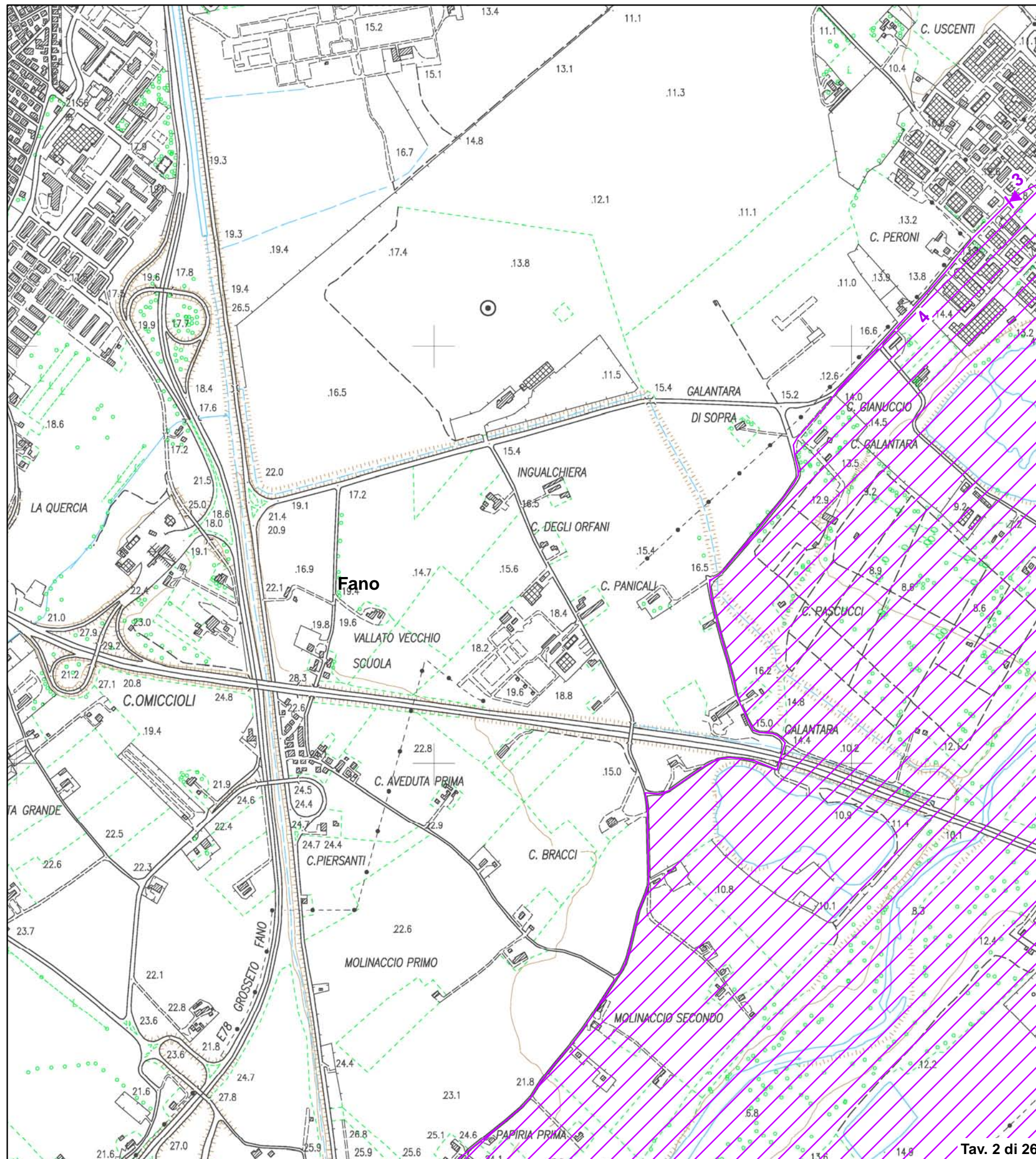
Cod. riferimento Ministero PS04
Cod. riferimento SITAP 110324
Cod. riferimento Regione Marche AV513



Scala 1:10.000

- +++++ limite statale
- + - + - limite regionale
. limite provinciale
. limite comunale
tratto di delimitazione dell'area individuato con certezza
si (green arrow) no (red arrow)
area tutelata (purple hatched area)

BASE CARTOGRAFICA: Carta Tecnica Regionale 1:10.000 (anno 2000)



Validato il ___ / ___ / ___

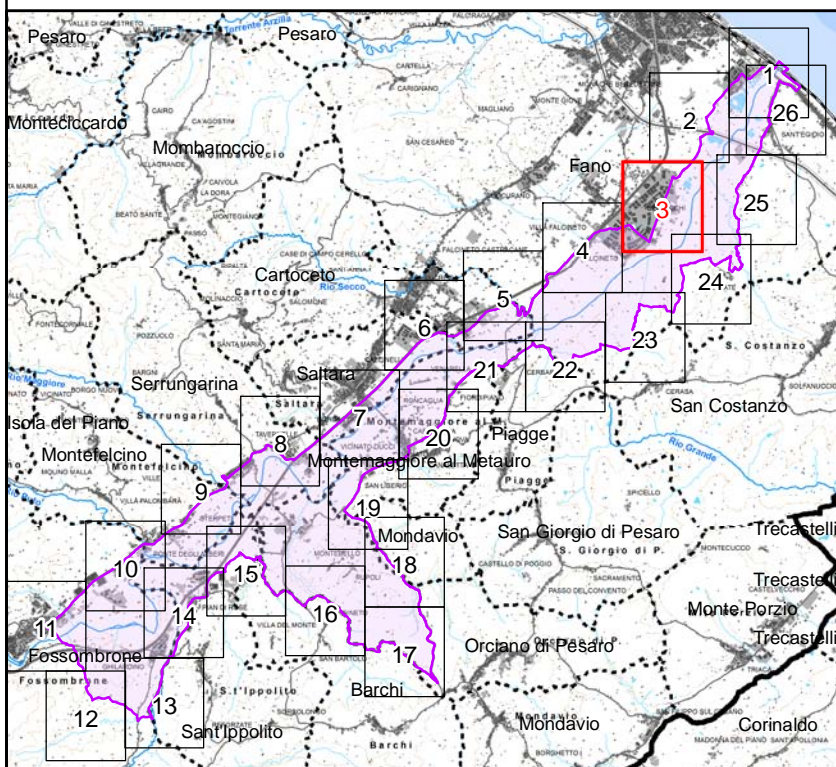


DELIMITAZIONE AREE OGGETTO DELLA DICHIARAZIONE DI NOTEVOLE INTERESSE PUBBLICO Art. 136 e 157 D.Lgs. 42/2004 e s.m.i.

TAVOLA N. 3 DI RAPPRESENTAZIONE DEI CRITERI UTILIZZATI PER LA DELIMITAZIONE DEL PERIMETRO

D.M. 31 luglio 1985 DICHIARAZIONE DI NOTEVOLE INTERESSE PUBBLICO DELLA ZONA DELLA BASSA VALLE DEL METAURO, RICADENTE NEI TERRITORI DEI COMUNI DI MONDAVIO, FANO, CARTOCETO, PIAGGE, SALTARA, MONTE MAGGIORE SUL METAURO, SERRUNGARINA, ORCIANO DI PESARO, MONTEFELCINO, S. IPPOLITO E FOSSOMBRONE

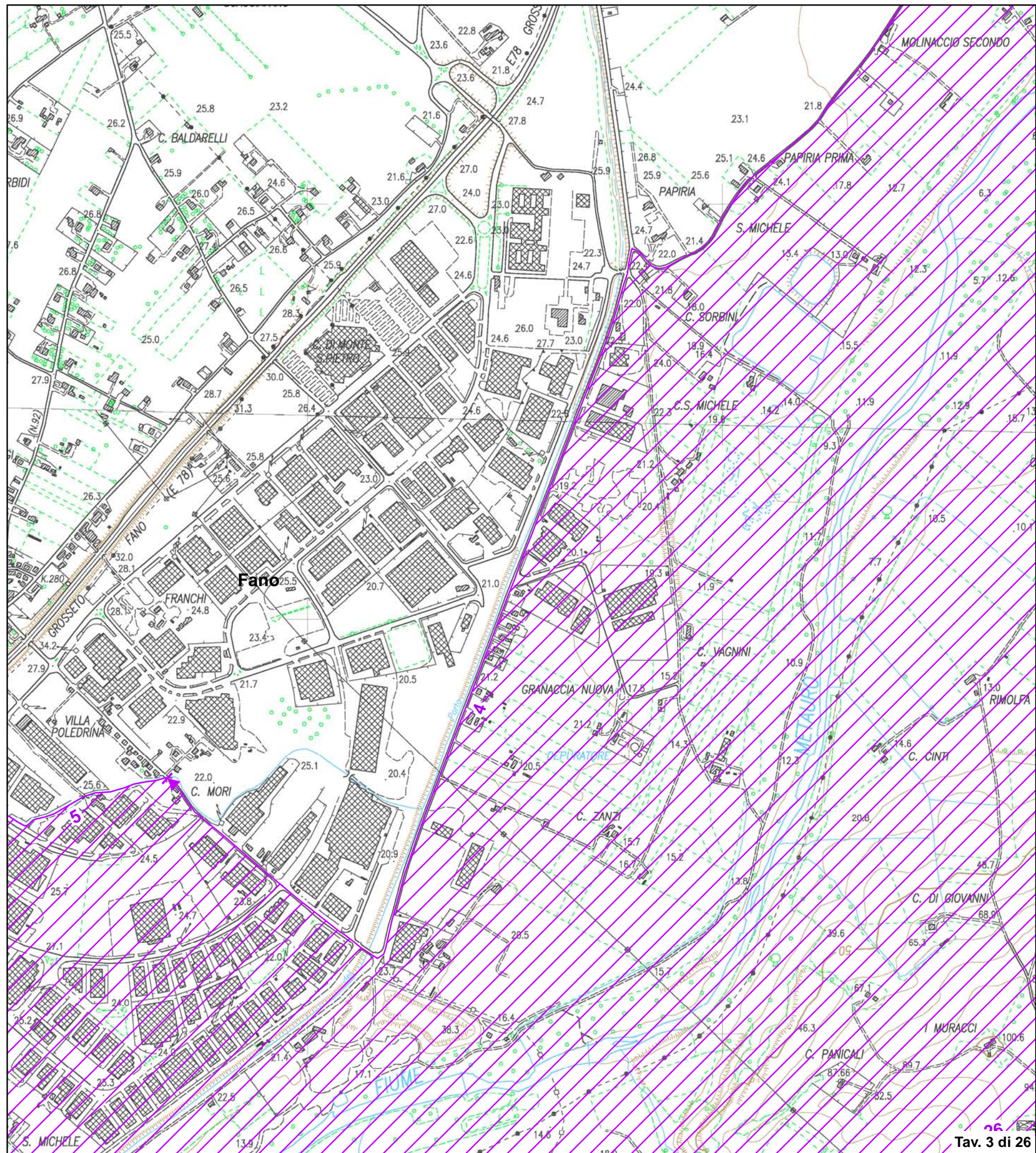
Cod. riferimento Ministero PS04
Cod. riferimento SITAP 110324
Cod. riferimento Regione Marche AV513



Scala 1:10.000

- +++++ limite statale
- + + + limite regionale
. limite provinciale
. limite comunale
tratto di delimitazione dell'area individuato con certezza
si no
area tutelata

BASE CARTOGRAFICA: Carta Tecnica Regionale 1:10.000 (anno 2000)



Validato il ___ / ___ / ___

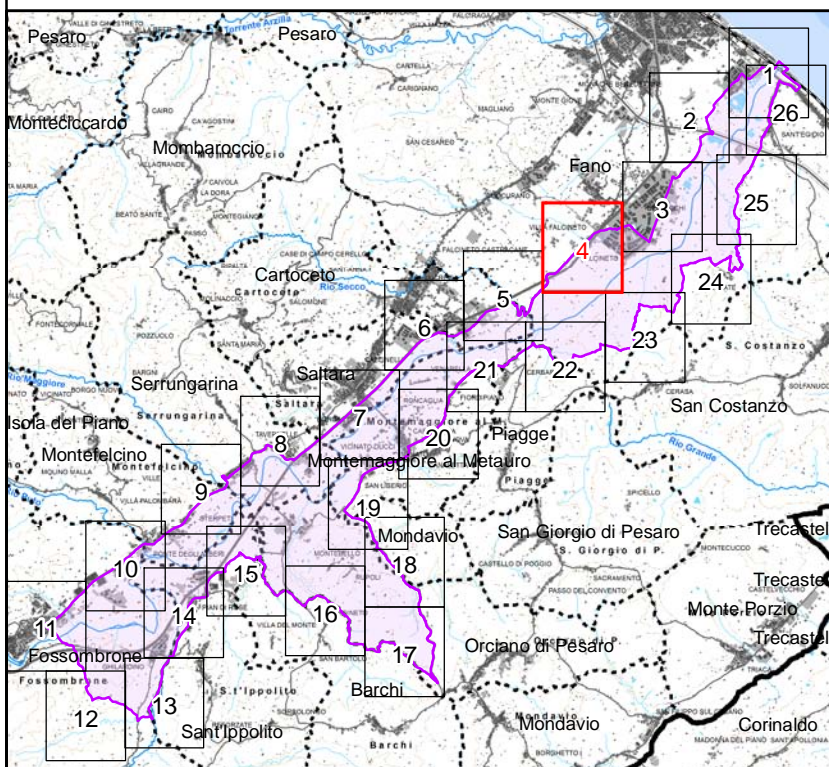


DELIMITAZIONE AREE OGGETTO DELLA DICHIARAZIONE DI NOTEVOLE INTERESSE PUBBLICO Art. 136 e 157 D.Lgs. 42/2004 e s.m.i.

TAVOLA N. 4 DI RAPPRESENTAZIONE DEI CRITERI UTILIZZATI PER LA DELIMITAZIONE DEL PERIMETRO

D.M. 31 luglio 1985 DICHIARAZIONE DI NOTEVOLE INTERESSE PUBBLICO DELLA ZONA DELLA BASSA VALLE DEL METAURO, RICADENTE NEI TERRITORI DEI COMUNI DI MONDAVIO, FANO, CARTOCETO, PIAGGE, SALTARA, MONTE MAGGIORE SUL METAURO, SERRUNGARINA, ORCIANO DI PESARO, MONTEFELCINO, S. IPPOLITO E FOSSOMBRONE

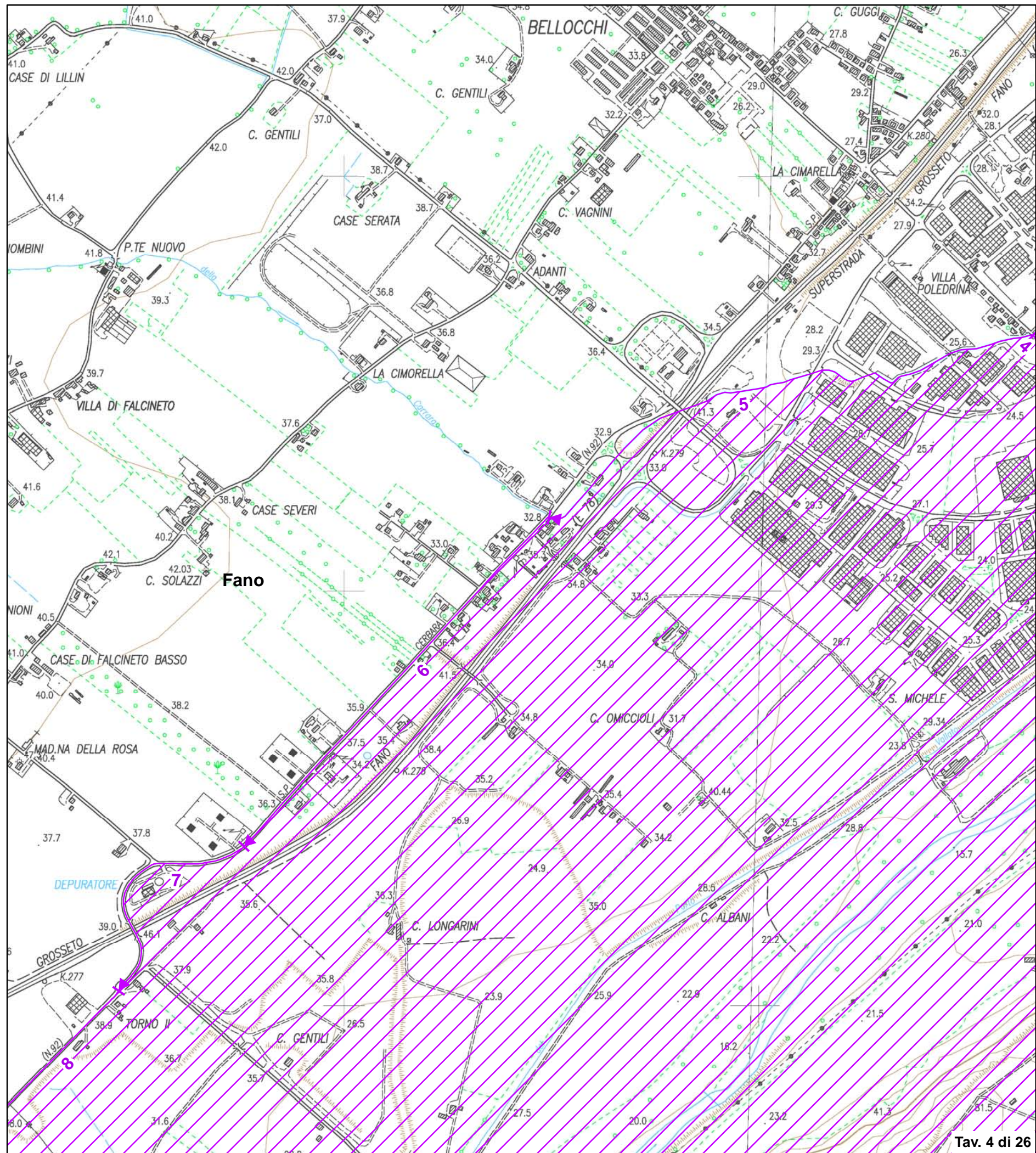
Cod. riferimento Ministero PS04
Cod. riferimento SITAP 110324
Cod. riferimento Regione Marche AV513



Scala 1:10.000

- +++++ limite statale
- + + + limite regionale
. limite provinciale
. limite comunale
tratto di delimitazione dell'area individuato con certezza
si no
area tutelata

BASE CARTOGRAFICA: Carta Tecnica Regionale 1:10.000 (anno 2000)



Validato il ___ / ___ / ___

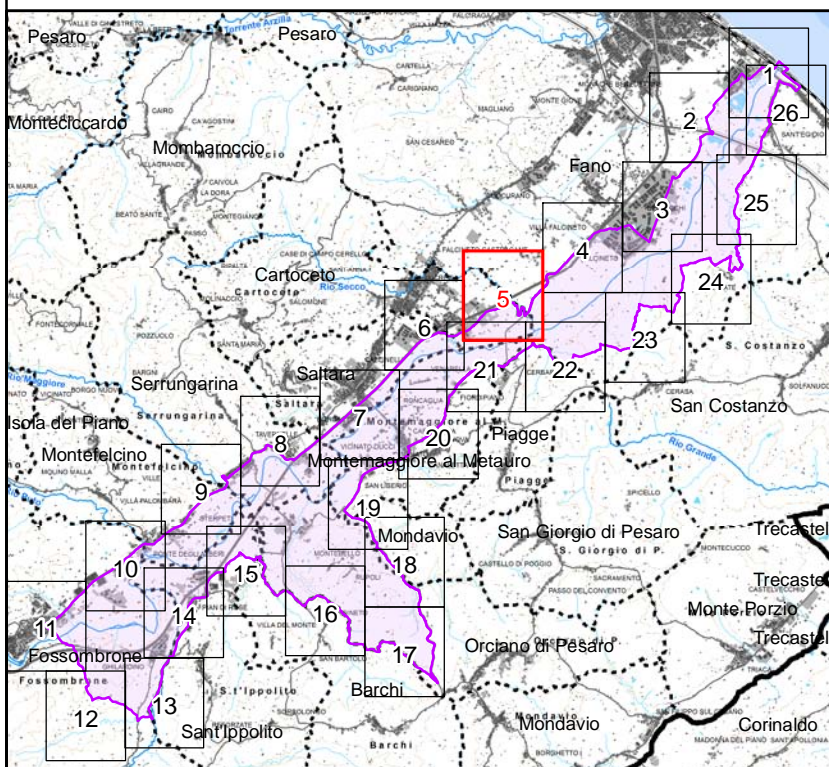


DELIMITAZIONE AREE OGGETTO DELLA DICHIARAZIONE DI NOTEVOLE INTERESSE PUBBLICO Art. 136 e 157 D.Lgs. 42/2004 e s.m.i.

TAVOLA N. 5 DI RAPPRESENTAZIONE DEI CRITERI UTILIZZATI PER LA DELIMITAZIONE DEL PERIMETRO

D.M. 31 luglio 1985 DICHIARAZIONE DI NOTEVOLE INTERESSE PUBBLICO DELLA ZONA DELLA BASSA VALLE DEL METAURO, RICADENTE NEI TERRITORI DEI COMUNI DI MONDAVIO, FANO, CARTOCETO, PIAGGE, SALTARA, MONTE MAGGIORE SUL METAURO, SERRUNGARINA, ORCIANO DI PESARO, MONTEFELCINO, S. IPPOLITO E FOSSOMBRONE

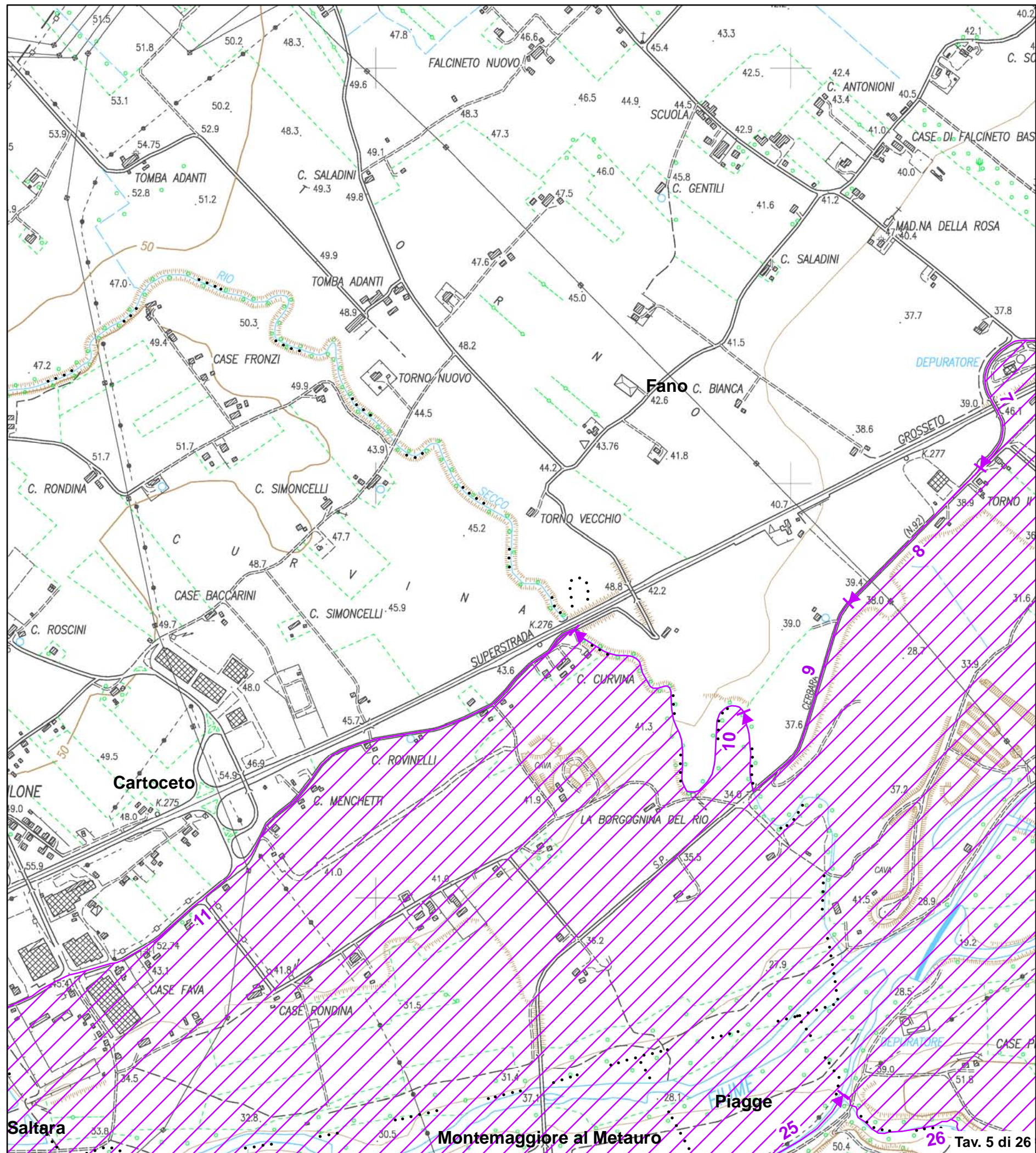
Cod. riferimento Ministero PS04
Cod. riferimento SITAP 110324
Cod. riferimento Regione Marche AV513



Scala 1:10.000

- +++++ limite statale
- + + + limite regionale
. limite provinciale
. limite comunale
tratto di delimitazione dell'area individuato con certezza
si no
area tutelata

BASE CARTOGRAFICA: Carta Tecnica Regionale 1:10.000 (anno 2000)



Validato il ___ / ___ / ___

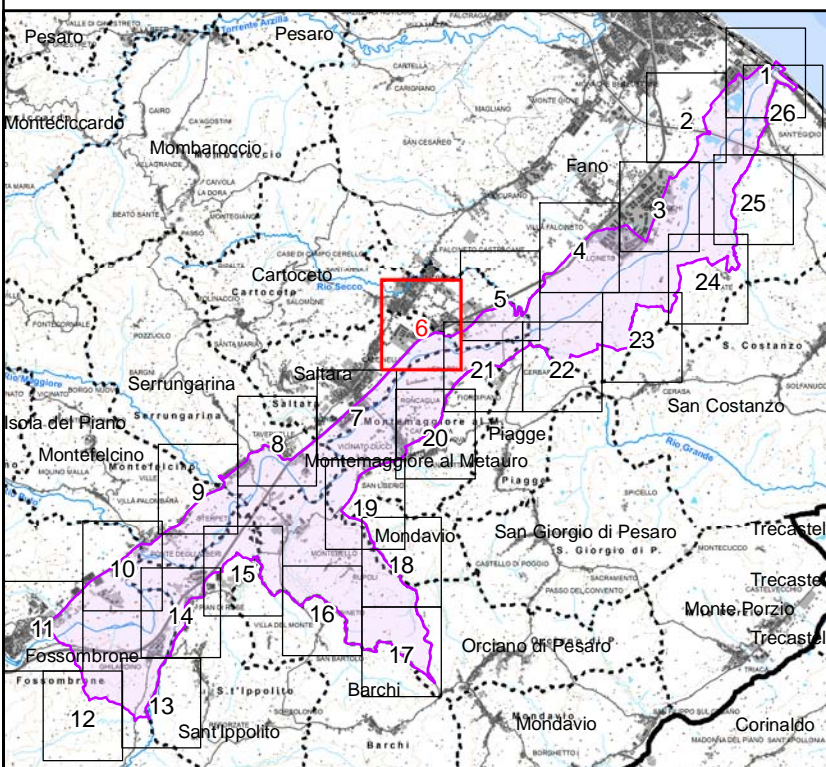


DELIMITAZIONE AREE OGGETTO DELLA DICHIARAZIONE DI NOTEVOLE INTERESSE PUBBLICO Art. 136 e 157 D.Lgs. 42/2004 e s.m.i.

TAVOLA N. 6 DI RAPPRESENTAZIONE DEI CRITERI UTILIZZATI PER LA DELIMITAZIONE DEL PERIMETRO

D.M. 31 luglio 1985 DICHIARAZIONE DI NOTEVOLE INTERESSE PUBBLICO DELLA ZONA DELLA BASSA VALLE DEL METAURO, RICADENTE NEI TERRITORI DEI COMUNI DI MONDAVIO, FANO, CARTOCETO, PIAGGE, SALTARA, MONTE MAGGIORE SUL METAURO, SERRUNGARINA, ORCIANO DI PESARO, MONTEFELCINO, S. IPPOLITO E FOSSOMBRONE

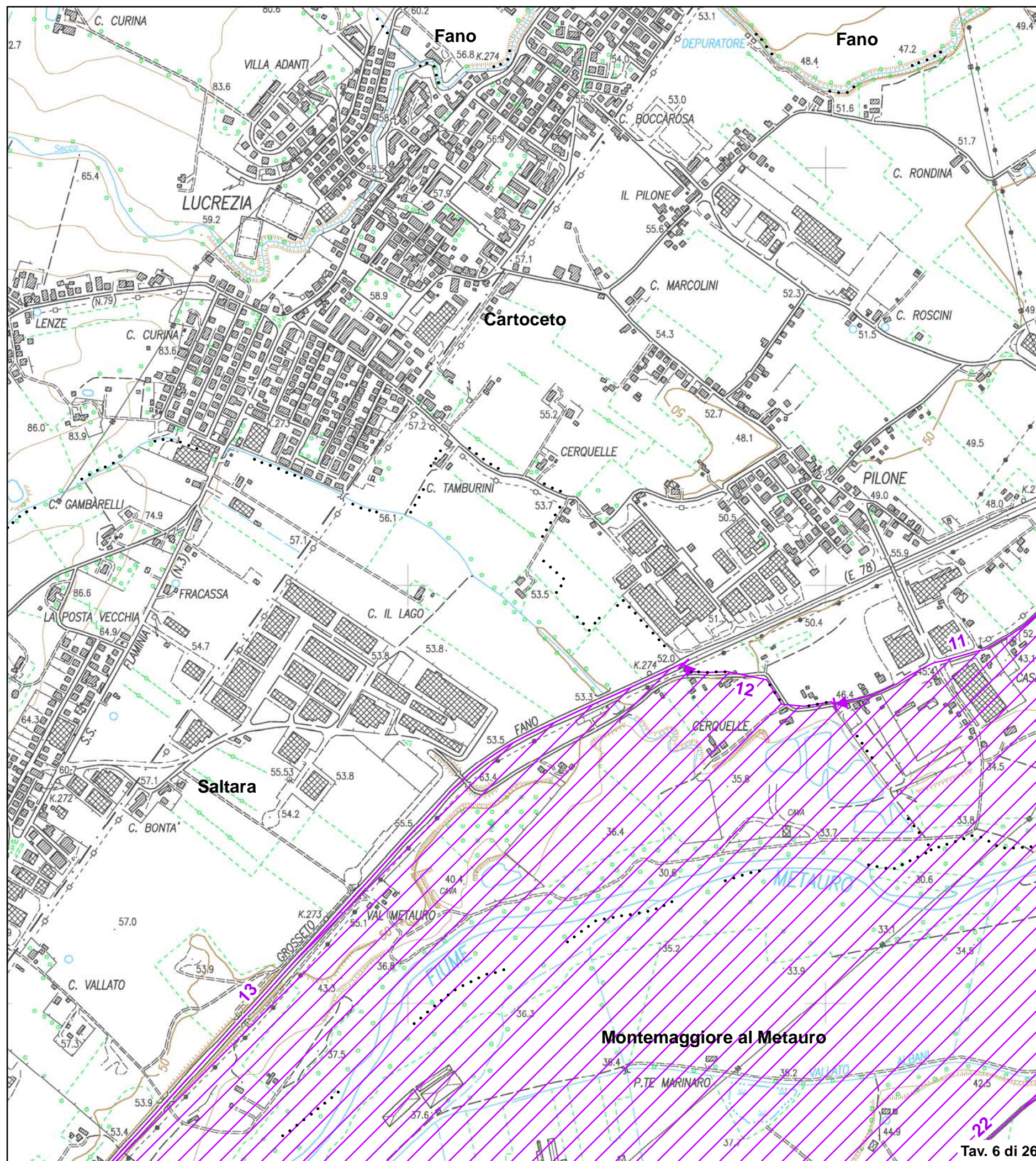
Cod. riferimento Ministero PS04
Cod. riferimento SITAP 110324
Cod. riferimento Regione Marche AV513



Scala 1:10.000

- +++++ limite statale
- + - + - + limite regionale
. limite provinciale
. limite comunale
tratto di delimitazione dell'area individuato con certezza
si no
area tutelata

BASE CARTOGRAFICA: Carta Tecnica Regionale 1:10.000 (anno 2000)



Validato il ___ / ___ / ___

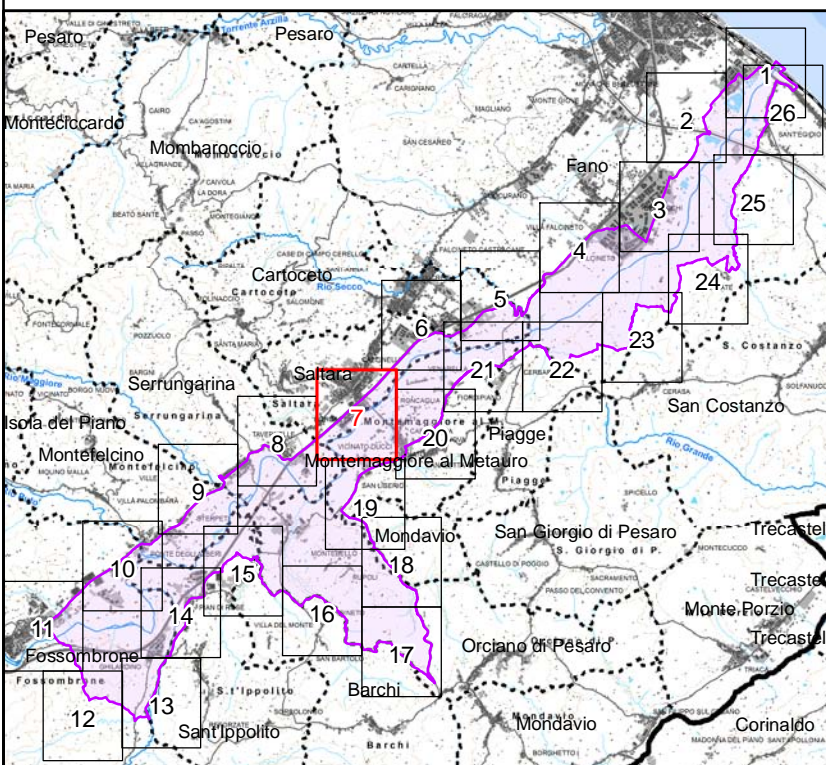


DELIMITAZIONE AREE OGGETTO DELLA DICHIARAZIONE DI NOTEVOLE INTERESSE PUBBLICO Art. 136 e 157 D.Lgs. 42/2004 e s.m.i.

TAVOLA N. 7 DI RAPPRESENTAZIONE DEI CRITERI UTILIZZATI PER LA DELIMITAZIONE DEL PERIMETRO

D.M. 31 luglio 1985 DICHIARAZIONE DI NOTEVOLE INTERESSE PUBBLICO DELLA ZONA DELLA BASSA VALLE DEL METAURO, RICADENTE NEI TERRITORI DEI COMUNI DI MONDAVIO, FANO, CARTOCETO, PIAGGE, SALTARA, MONTE MAGGIORE SUL METAURO, SERRUNGARINA, ORCIANO DI PESARO, MONTEFELCINO, S. IPPOLITO E FOSSOMBRONE

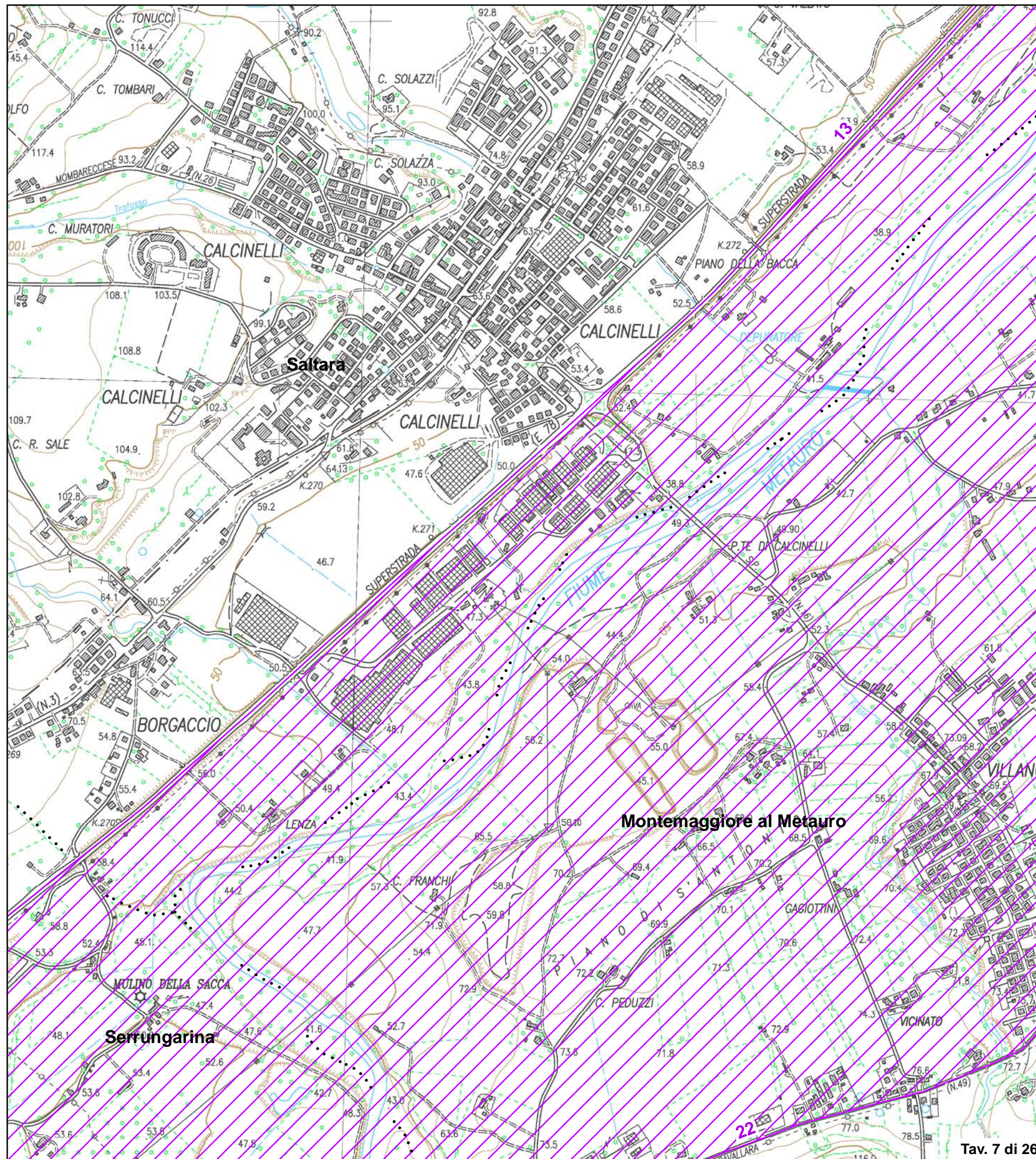
Cod. riferimento Ministero PS04
Cod. riferimento SITAP 110324
Cod. riferimento Regione Marche AV513



Scala 1:10.000

- +++++ limite statale
- + + + limite regionale
. limite provinciale
. limite comunale
tratto di delimitazione dell'area individuato con certezza
si no
area tutelata

BASE CARTOGRAFICA: Carta Tecnica Regionale 1:10.000 (anno 2000)



Validato il ___ / ___ / ___

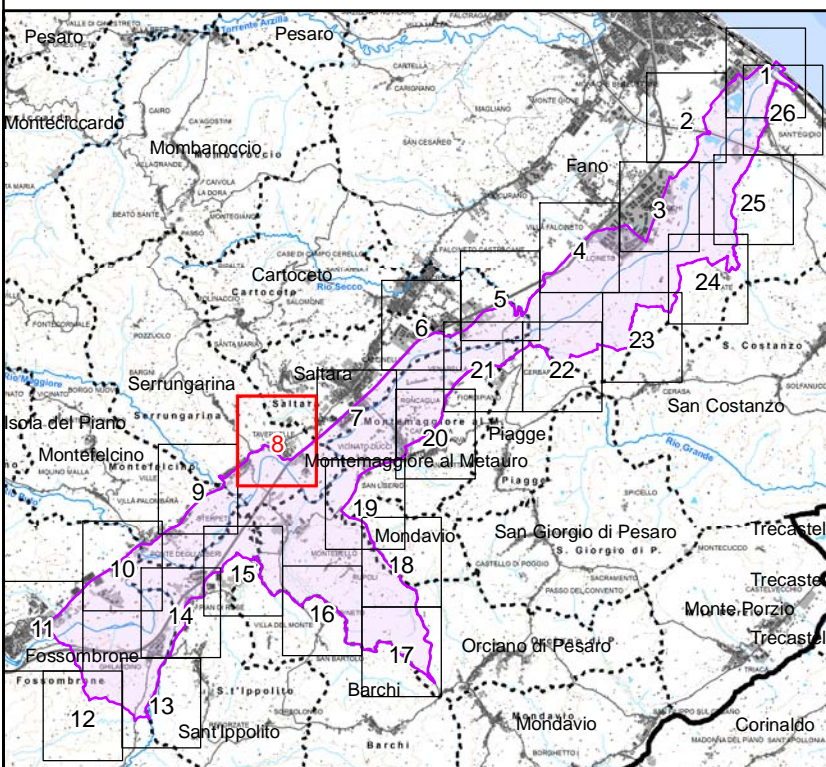


DELIMITAZIONE AREE OGGETTO DELLA DICHIARAZIONE DI NOTEVOLE INTERESSE PUBBLICO Art. 136 e 157 D.Lgs. 42/2004 e s.m.i.

TAVOLA N. 8 DI RAPPRESENTAZIONE DEI CRITERI UTILIZZATI PER LA DELIMITAZIONE DEL PERIMETRO

D.M. 31 luglio 1985 DICHIARAZIONE DI NOTEVOLE INTERESSE PUBBLICO DELLA ZONA DELLA BASSA VALLE DEL METAURO, RICADENTE NEI TERRITORI DEI COMUNI DI MONDAVIO, FANO, CARTOCETO, PIAGGE, SALTARA, MONTE MAGGIORE SUL METAURO, SERRUNGARINA, ORCIANO DI PESARO, MONTEFELCINO, S. IPPOLITO E FOSSOMBRONE

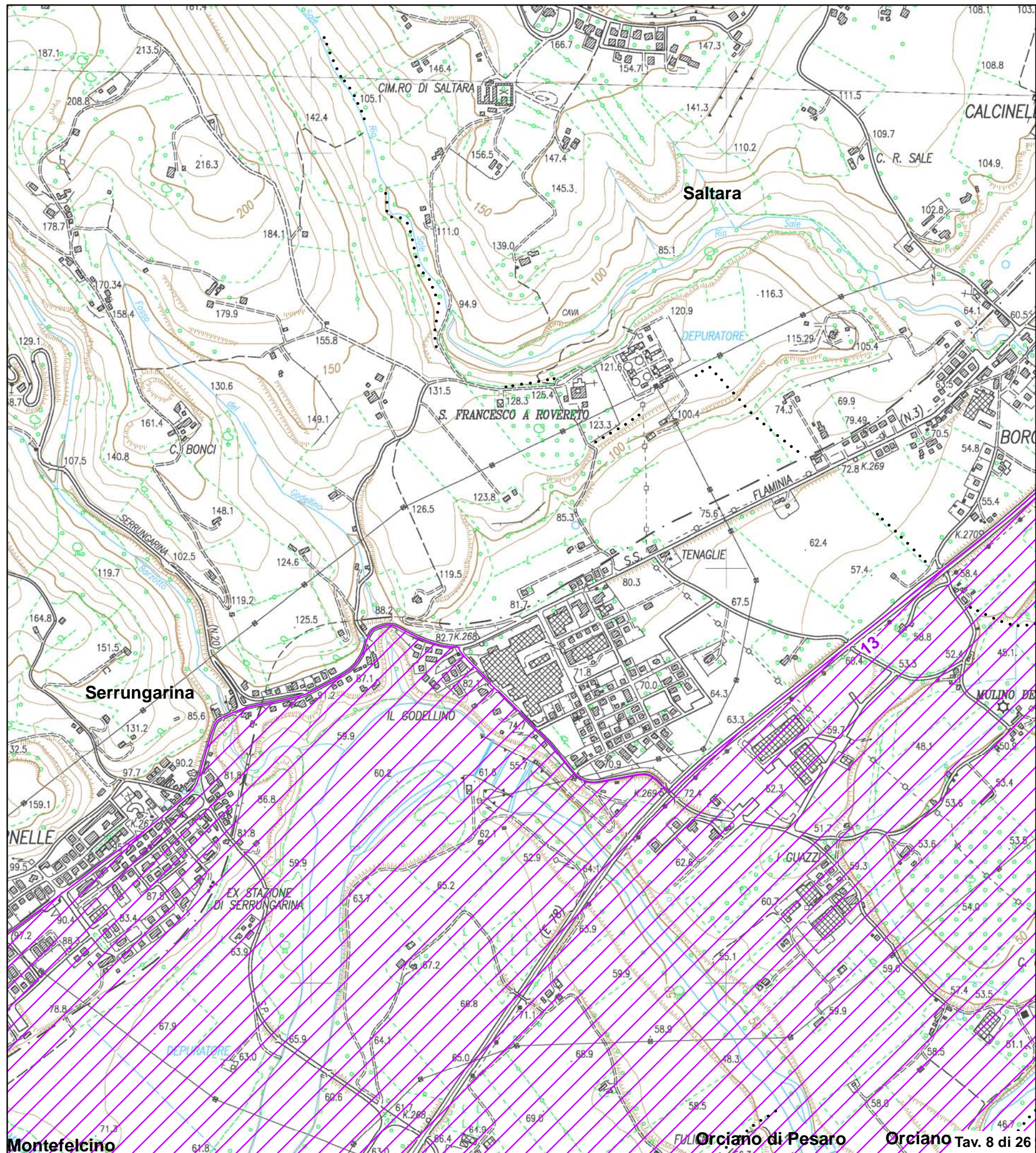
Cod. riferimento Ministero PS04
Cod. riferimento SITAP 110324
Cod. riferimento Regione Marche AV513



Scala 1:10.000

- +++++ limite statale
- + - + - limite regionale
. limite provinciale
. limite comunale
tratto di delimitazione dell'area individuato con certezza
si (purple arrow) no (red arrow)
area tutelata (purple hatched box)

BASE CARTOGRAFICA: Carta Tecnica Regionale 1:10.000 (anno 2000)



Montefelcino

Orciano di Pesaro

Orciano Tav. 8 di 26

Validato il ___ / ___ / ___

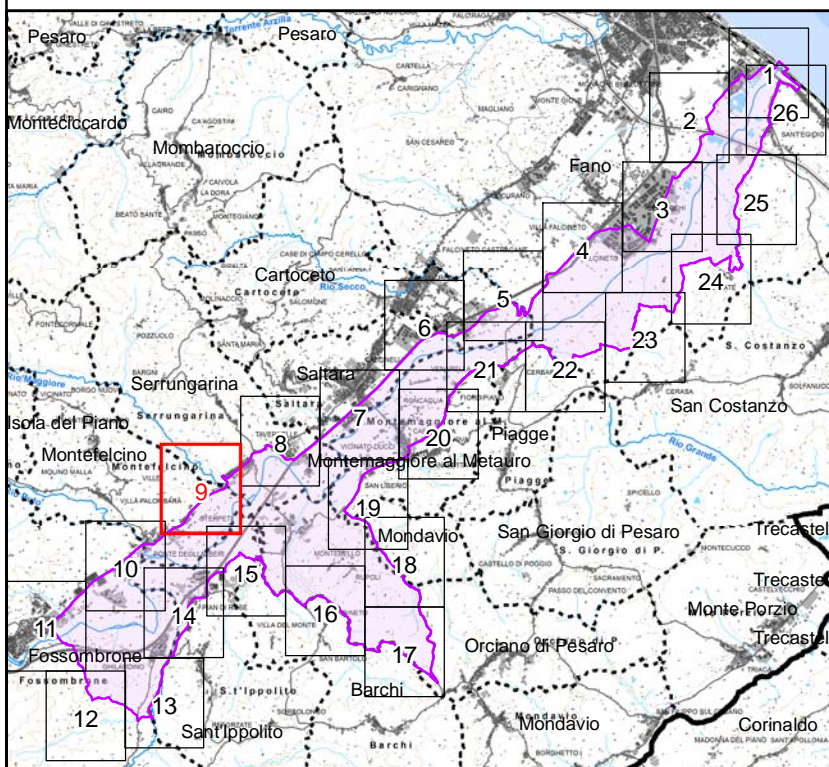


DELIMITAZIONE AREE OGGETTO DELLA DICHIARAZIONE DI NOTEVOLE INTERESSE PUBBLICO Art. 136 e 157 D.Lgs. 42/2004 e s.m.i.

TAVOLA N. 9 DI RAPPRESENTAZIONE DEI CRITERI UTILIZZATI PER LA DELIMITAZIONE DEL PERIMETRO

D.M. 31 luglio 1985 DICHIARAZIONE DI NOTEVOLE INTERESSE PUBBLICO DELLA ZONA DELLA BASSA VALLE DEL METAURO, RICADENTE NEI TERRITORI DEI COMUNI DI MONDAVIO, FANO, CARTOCETO, PIAGGE, SALTARA, MONTE MAGGIORE SUL METAURO, SERRUNGARINA, ORCIANO DI PESARO, MONTEFELCINO, S. IPPOLITO E FOSSOMBRONE

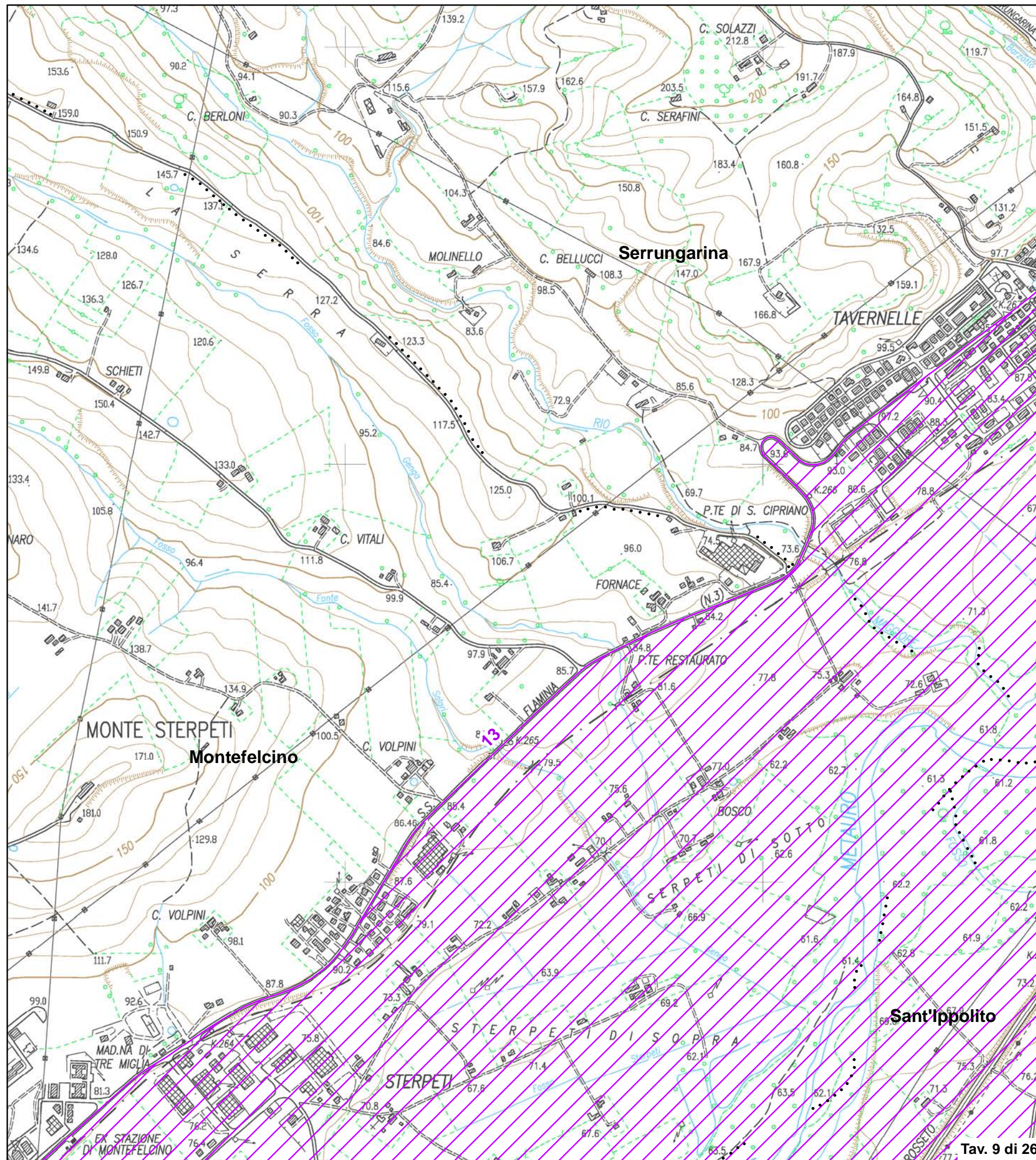
Cod. riferimento Ministero PS04
Cod. riferimento SITAP 110324
Cod. riferimento Regione Marche AV513



Scala 1:10.000

- +++++ limite statale
- + + + limite regionale
. limite provinciale
. limite comunale
tratto di delimitazione dell'area individuato con certezza
si no
area tutelata

BASE CARTOGRAFICA: Carta Tecnica Regionale 1:10.000 (anno 2000)



Validato il ___ / ___ / ___

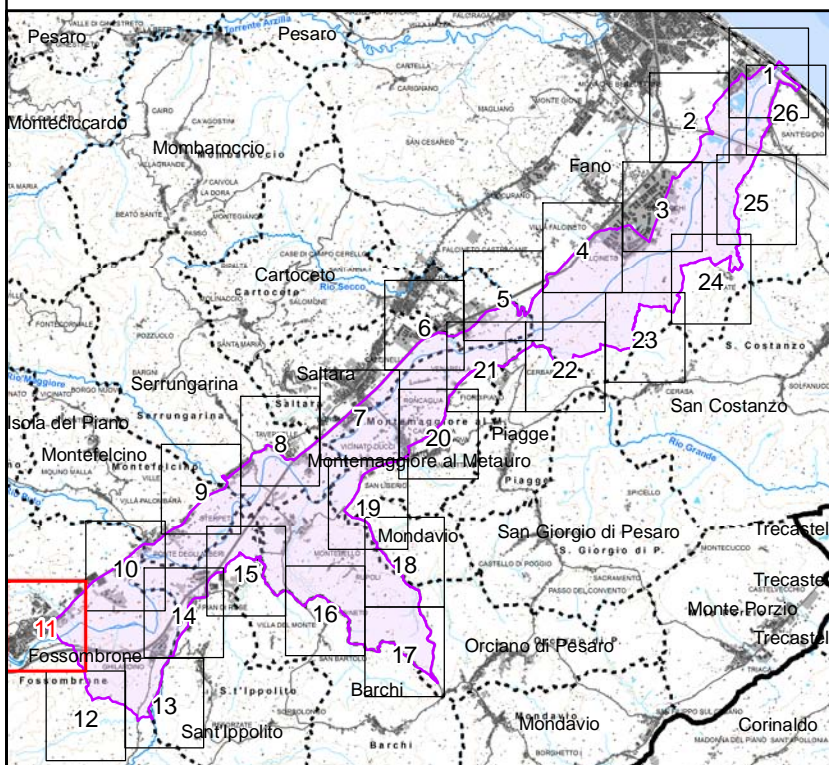


DELIMITAZIONE AREE OGGETTO DELLA DICHIARAZIONE DI NOTEVOLE INTERESSE PUBBLICO Art. 136 e 157 D.Lgs. 42/2004 e s.m.i.

TAVOLA N. 11 DI RAPPRESENTAZIONE DEI CRITERI UTILIZZATI PER LA DELIMITAZIONE DEL PERIMETRO

D.M. 31 luglio 1985 DICHIARAZIONE DI NOTEVOLE INTERESSE PUBBLICO DELLA ZONA DELLA BASSA VALLE DEL METAURO, RICADENTE NEI TERRITORI DEI COMUNI DI MONDAVIO, FANO, CARTOCETO, PIAGGE, SALTARA, MONTE MAGGIORE SUL METAURO, SERRUNGARINA, ORCIANO DI PESARO, MONTEFELCINO, S. IPPOLITO E FOSSOMBRONE

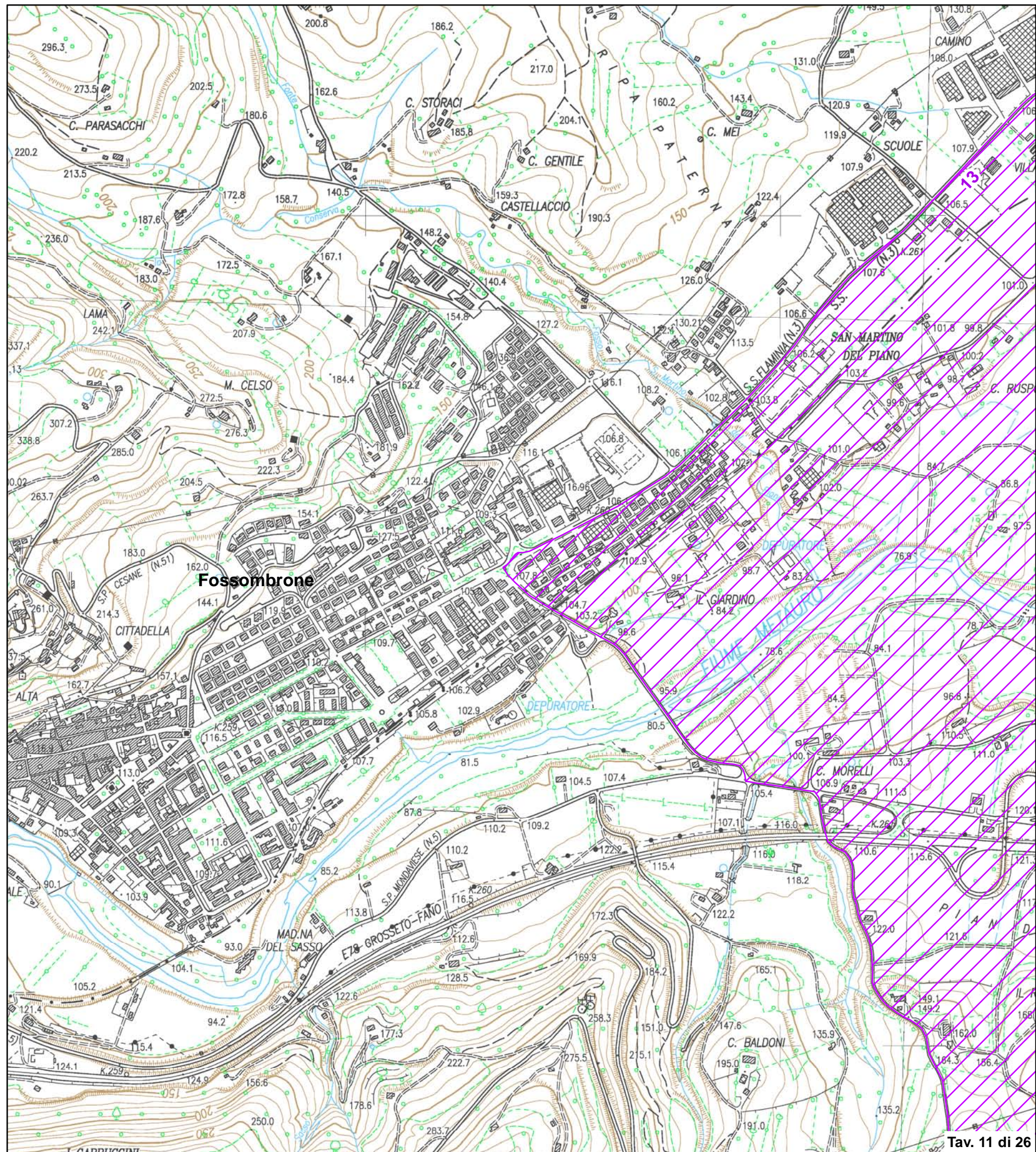
Cod. riferimento Ministero PS04
Cod. riferimento SITAP 110324
Cod. riferimento Regione Marche AV513



Scala 1:10.000

- +++++ limite statale
- + - + - limite regionale
. limite provinciale
. limite comunale
tratto di delimitazione dell'area individuato con certezza
si (purple arrow) no (red arrow)
area tutelata (purple hatched box)

BASE CARTOGRAFICA: Carta Tecnica Regionale 1:10.000 (anno 2000)



Validato il ___ / ___ / ___

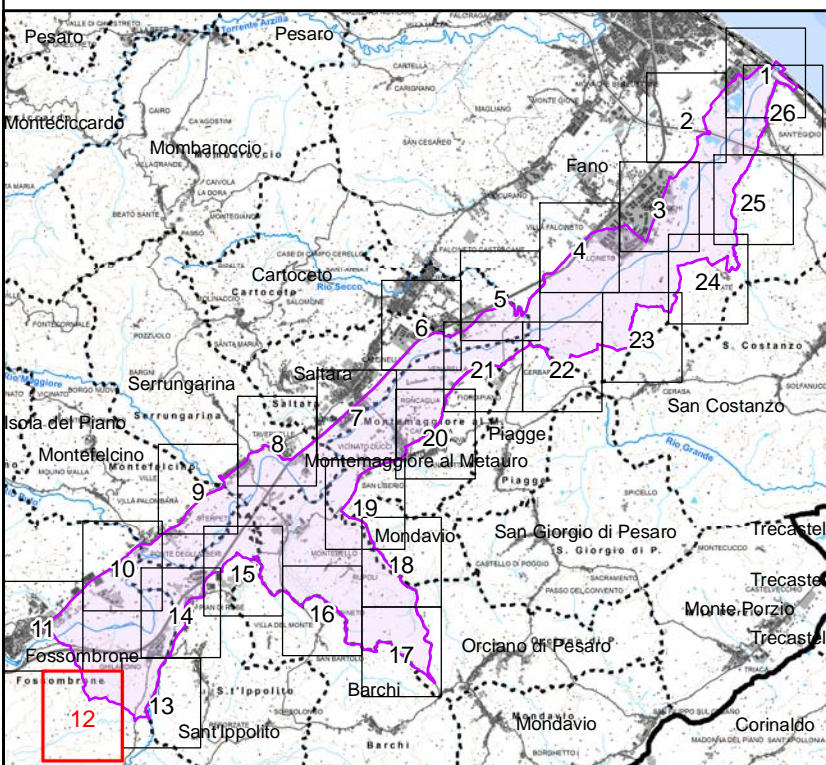


DELIMITAZIONE AREE OGGETTO DELLA DICHIARAZIONE DI NOTEVOLE INTERESSE PUBBLICO Art. 136 e 157 D.Lgs. 42/2004 e s.m.i.

TAVOLA N. 12 DI RAPPRESENTAZIONE DEI CRITERI UTILIZZATI PER LA DELIMITAZIONE DEL PERIMETRO

D.M. 31 luglio 1985 DICHIARAZIONE DI NOTEVOLE INTERESSE PUBBLICO DELLA ZONA DELLA BASSA VALLE DEL METAURO, RICADENTE NEI TERRITORI DEI COMUNI DI MONDAVIO, FANO, CARTOCETO, PIAGGE, SALTARA, MONTE MAGGIORE SUL METAURO, SERRUNGARINA, ORCIANO DI PESARO, MONTEFELCINO, S. IPPOLITO E FOSSOMBRONE

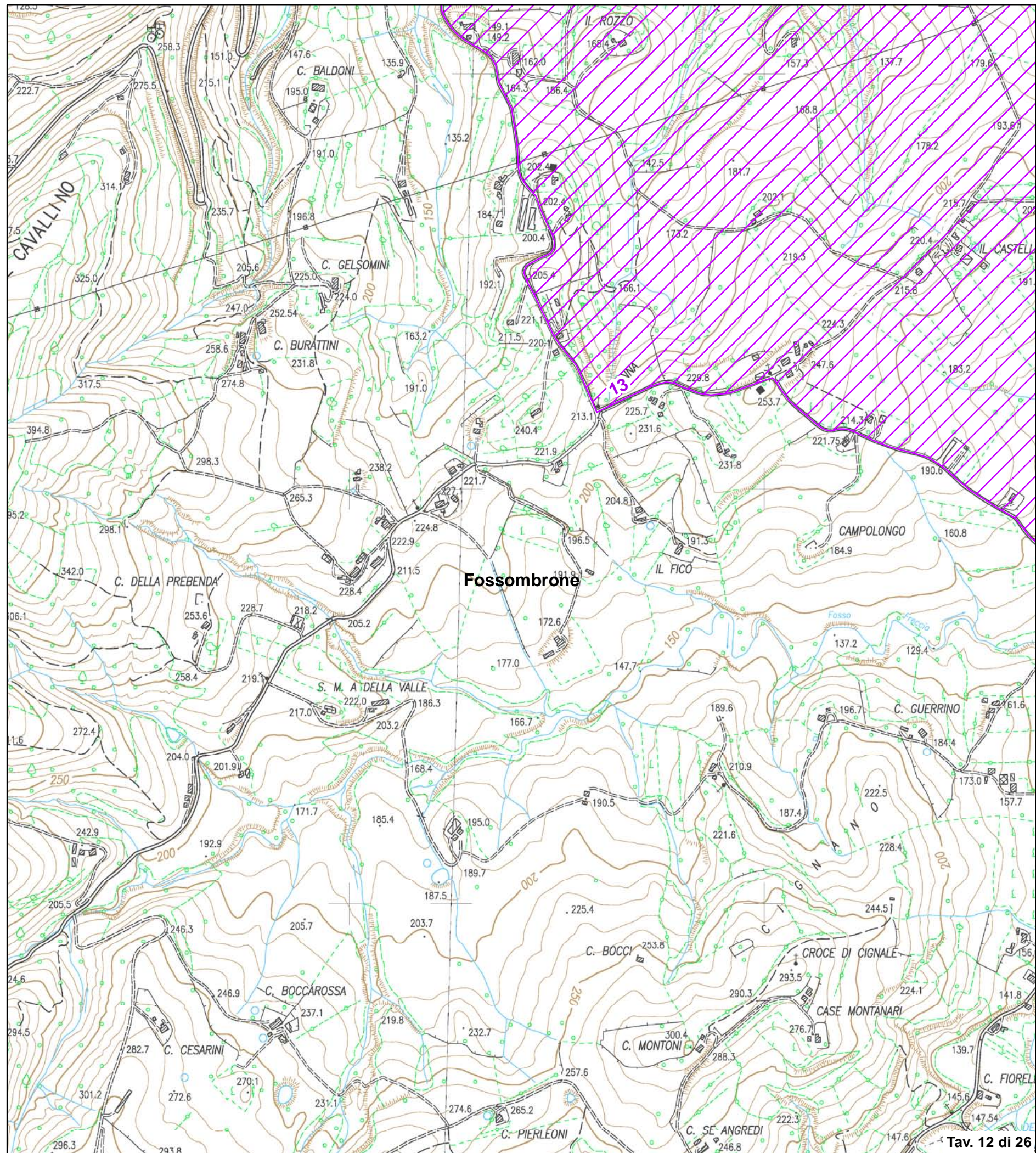
Cod. riferimento Ministero PS04
Cod. riferimento SITAP 110324
Cod. riferimento Regione Marche AV513



Scala 1:10.000

- +++++ limite statale
- + + + limite regionale
. limite provinciale
. limite comunale
tratto di delimitazione dell'area individuato con certezza
si (purple arrow) no (red arrow)
area tutelata (purple hatched box)

BASE CARTOGRAFICA: Carta Tecnica Regionale 1:10.000 (anno 2000)



Validato il ___ / ___ / ___

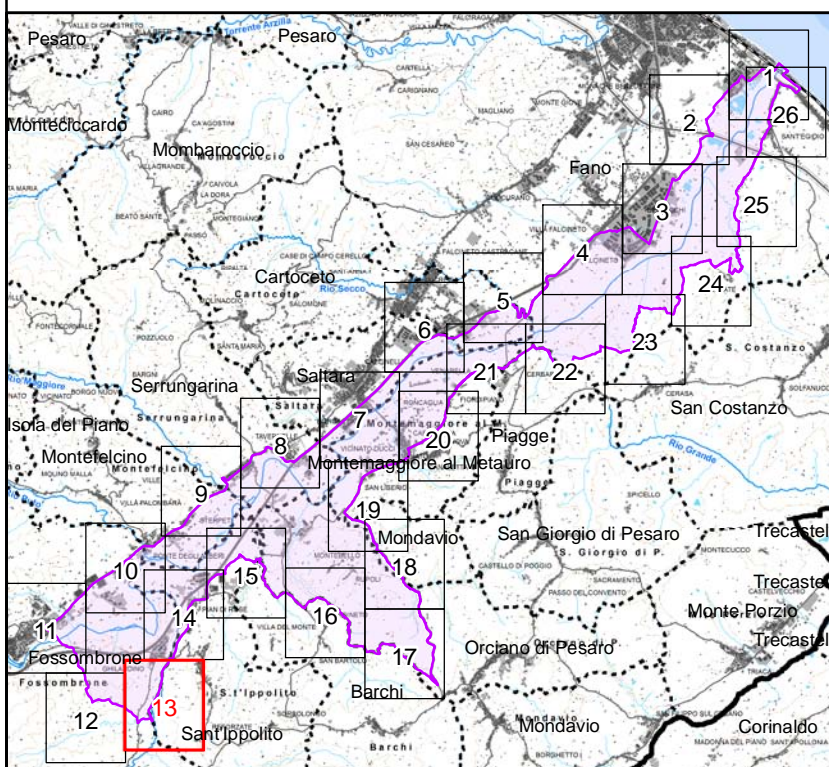


DELIMITAZIONE AREE OGGETTO DELLA
DICHIARAZIONE DI NOTEVOLE INTERESSE PUBBLICO
Art. 136 e 157 D.Lgs. 42/2004 e s.m.i.

**TAVOLA N. 13 DI RAPPRESENTAZIONE DEI CRITERI
UTILIZZATI PER LA DELIMITAZIONE DEL PERIMETRO**

D.M. 31 luglio 1985
DICHIARAZIONE DI NOTEVOLE INTERESSE PUBBLICO
DELLA ZONA DELLA BASSA VALLE DEL METAURO,
RICADENTE NEI TERRITORI DEI COMUNI DI MONDAVIO, FANO,
CARTOCETO, PIAGGE, SALTARA, MONTE MAGGIORE
SUL METAURO, SERRUNGARINA, ORCIANO DI PESARO,
MONTEFELCINO, S. IPPOLITO E FOSSOMBRONE

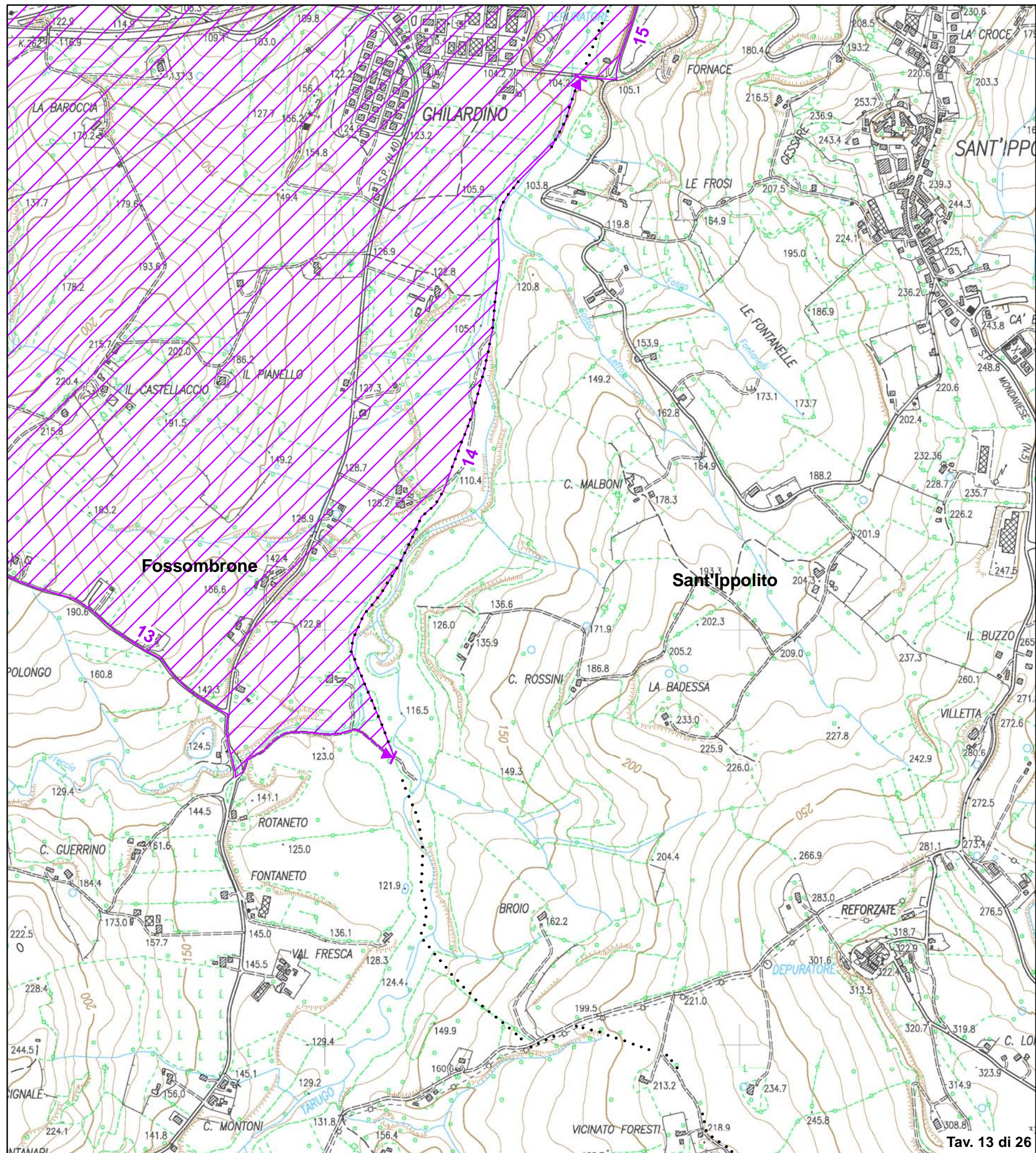
Cod. riferimento Ministero **PS04**
Cod. riferimento SITAP **110324**
Cod. riferimento Regione Marche **AV513**



Scala 1:10.000

- | | | |
|-----------|--------------------|--|
| +++++ | limite statale | tratto di delimitazione dell'area individuato con certezza |
| - + - + - | limite regionale | → sì → no |
| | limite provinciale | ↗ area tutelata |
| | limite comunale | |

BASE CARTOGRAFICA: Carta Tecnica Regionale 1:10.000 (anno 2000)



Validato il ___ / ___ / ___

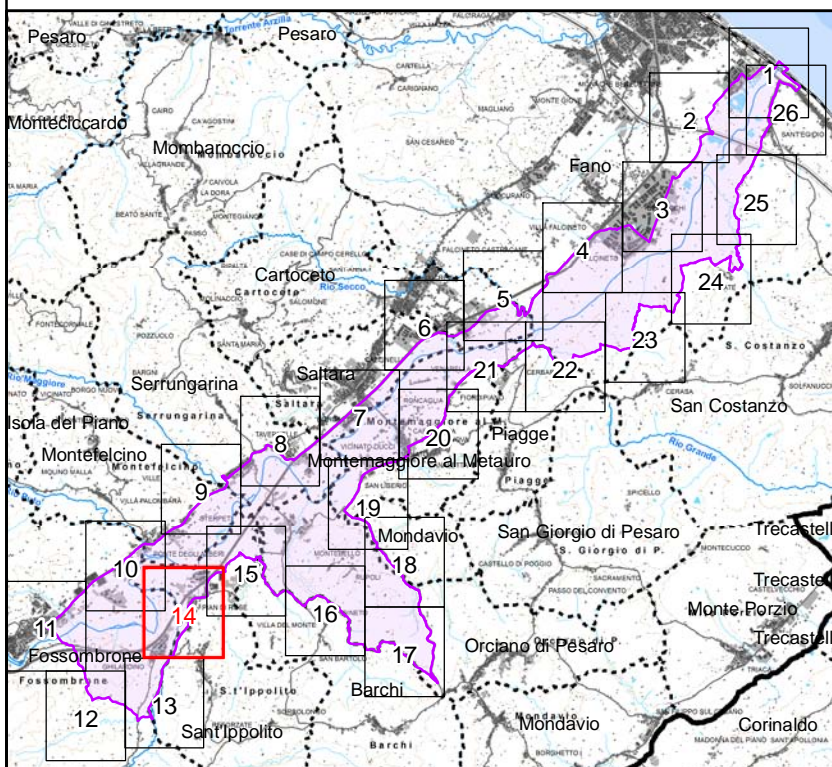


DELIMITAZIONE AREE OGGETTO DELLA DICHIARAZIONE DI NOTEVOLE INTERESSE PUBBLICO Art. 136 e 157 D.Lgs. 42/2004 e s.m.i.

TAVOLA N. 14 DI RAPPRESENTAZIONE DEI CRITERI UTILIZZATI PER LA DELIMITAZIONE DEL PERIMETRO

D.M. 31 luglio 1985 DICHIARAZIONE DI NOTEVOLE INTERESSE PUBBLICO DELLA ZONA DELLA BASSA VALLE DEL METAURO, RICADENTE NEI TERRITORI DEI COMUNI DI MONDAVIO, FANO, CARTOCETO, PIAGGE, SALTARA, MONTE MAGGIORE SUL METAURO, SERRUNGARINA, ORCIANO DI PESARO, MONTEFELCINO, S. IPPOLITO E FOSSOMBRONE

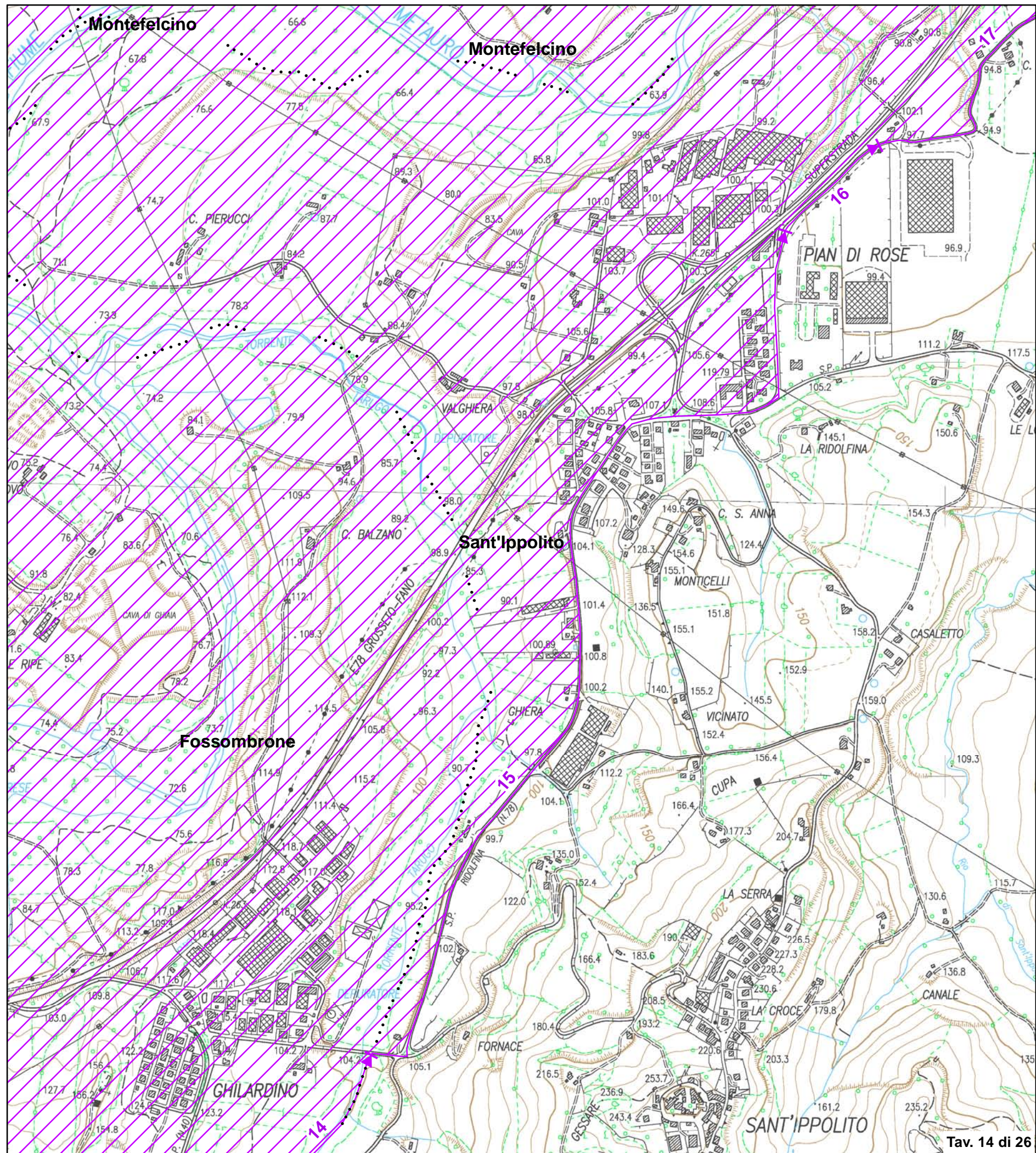
Cod. riferimento Ministero PS04
Cod. riferimento SITAP 110324
Cod. riferimento Regione Marche AV513



Scala 1:10.000

- +++++ limite statale
- + - + - limite regionale
. limite provinciale
. limite comunale
tratto di delimitazione dell'area individuato con certezza
si no
area tutelata

BASE CARTOGRAFICA: Carta Tecnica Regionale 1:10.000 (anno 2000)



Validato il ___ / ___ / ___

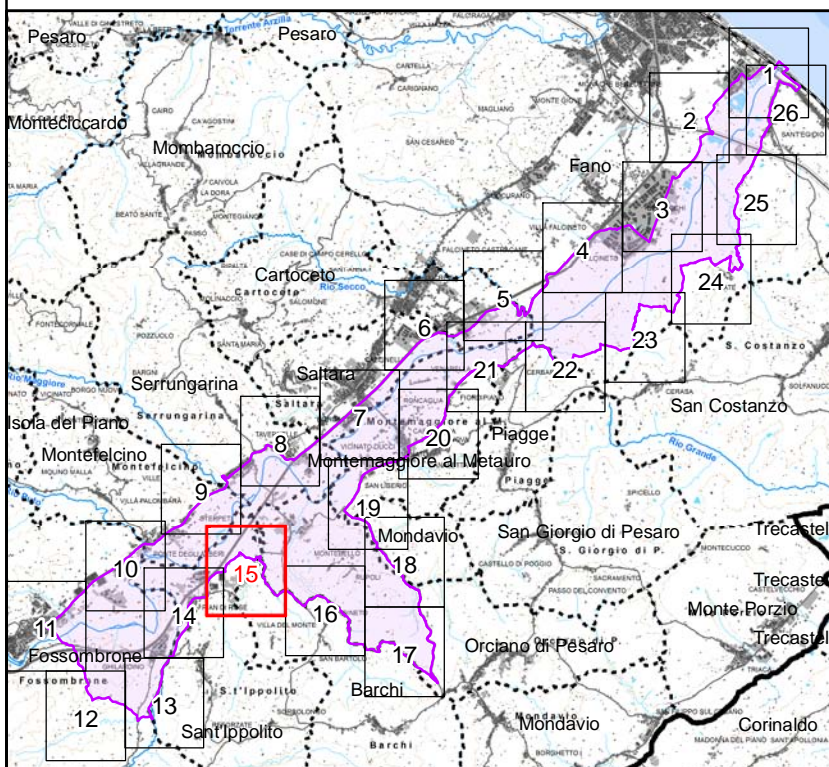


DELIMITAZIONE AREE OGGETTO DELLA DICHIARAZIONE DI NOTEVOLE INTERESSE PUBBLICO Art. 136 e 157 D.Lgs. 42/2004 e s.m.i.

TAVOLA N. 15 DI RAPPRESENTAZIONE DEI CRITERI UTILIZZATI PER LA DELIMITAZIONE DEL PERIMETRO

D.M. 31 luglio 1985 DICHIARAZIONE DI NOTEVOLE INTERESSE PUBBLICO DELLA ZONA DELLA BASSA VALLE DEL METAURO, RICADENTE NEI TERRITORI DEI COMUNI DI MONDAVIO, FANO, CARTOCETO, PIAGGE, SALTARA, MONTE MAGGIORE SUL METAURO, SERRUNGARINA, ORCIANO DI PESARO, MONTEFELCINO, S. IPPOLITO E FOSSOMBRONE

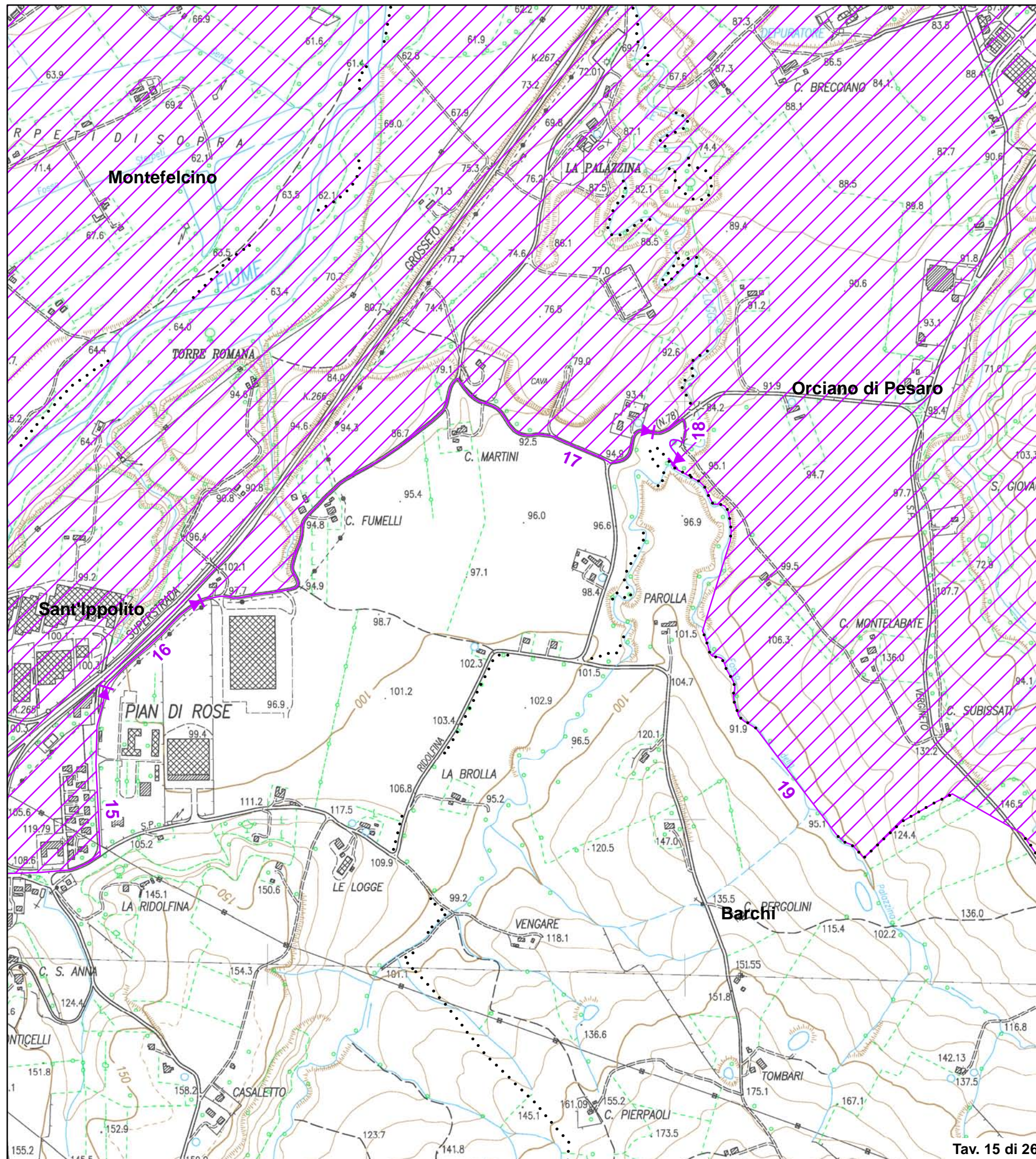
Cod. riferimento Ministero PS04
Cod. riferimento SITAP 110324
Cod. riferimento Regione Marche AV513



Scala 1:10.000

- +++++ limite statale
- + - + - + limite regionale
. limite provinciale
. limite comunale
tratto di delimitazione dell'area individuato con certezza
si no
area tutelata

BASE CARTOGRAFICA: Carta Tecnica Regionale 1:10.000 (anno 2000)



Validato il ___ / ___ / ___

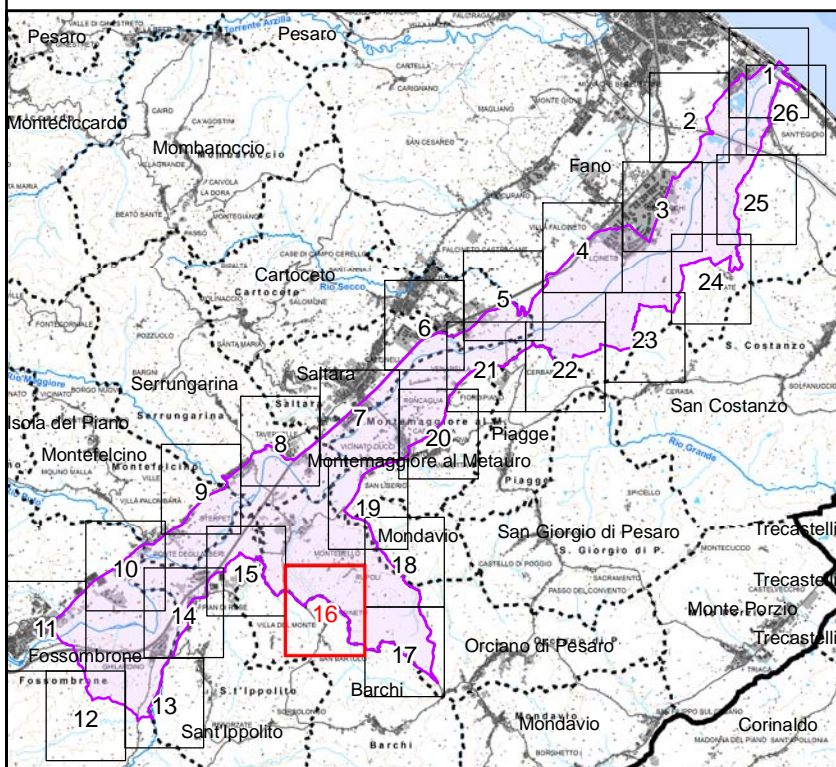


DELIMITAZIONE AREE OGGETTO DELLA DICHIARAZIONE DI NOTEVOLE INTERESSE PUBBLICO Art. 136 e 157 D.Lgs. 42/2004 e s.m.i.

TAVOLA N. 16 DI RAPPRESENTAZIONE DEI CRITERI UTILIZZATI PER LA DELIMITAZIONE DEL PERIMETRO

D.M. 31 luglio 1985 DICHIARAZIONE DI NOTEVOLE INTERESSE PUBBLICO DELLA ZONA DELLA BASSA VALLE DEL METAURO, RICADENTE NEI TERRITORI DEI COMUNI DI MONDAVIO, FANO, CARTOCETO, PIAGGE, SALTARA, MONTE MAGGIORE SUL METAURO, SERRUNGARINA, ORCIANO DI PESARO, MONTEFELCINO, S. IPPOLITO E FOSSOMBRONE

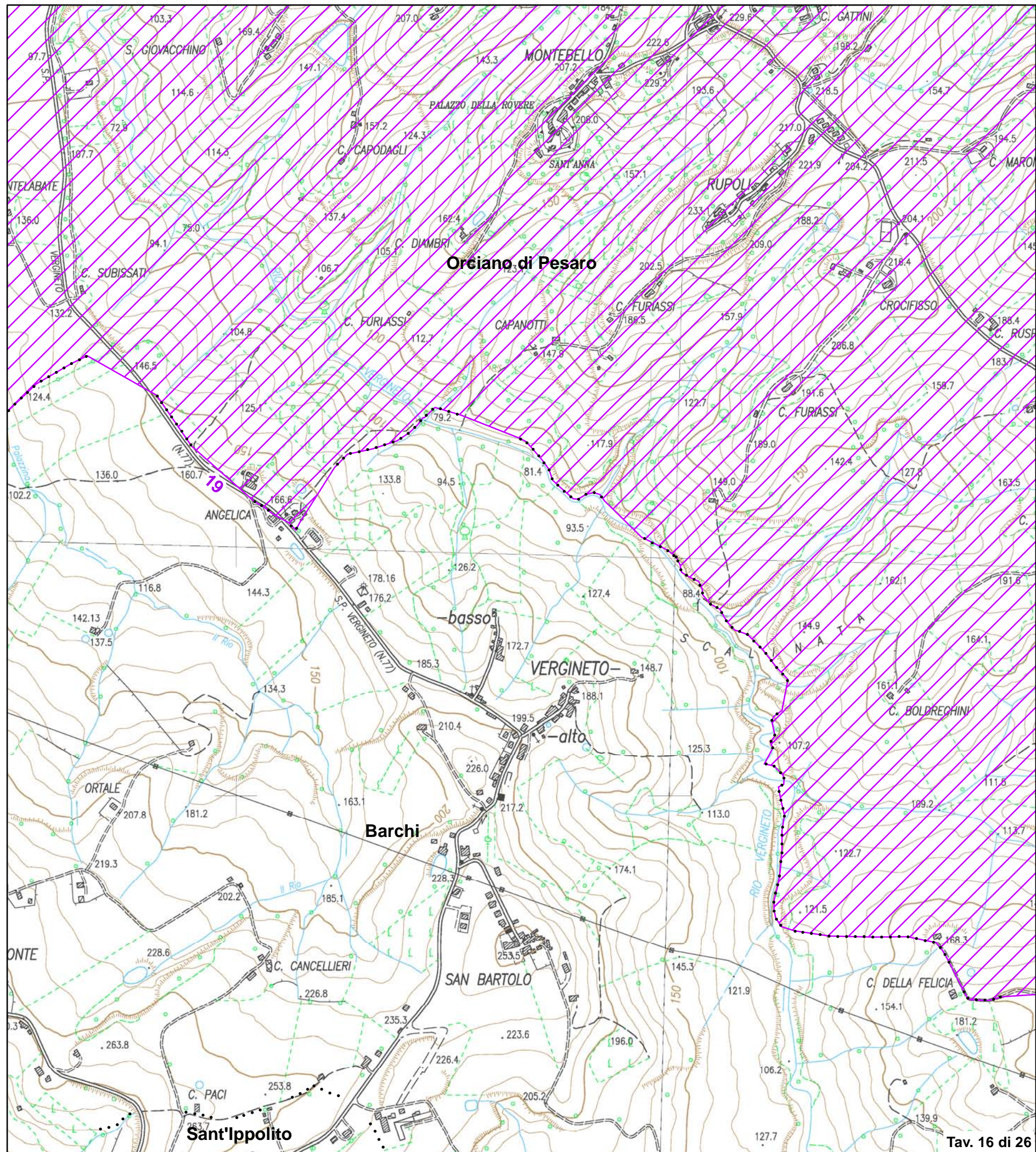
Cod. riferimento Ministero PS04
Cod. riferimento SITAP 110324
Cod. riferimento Regione Marche AV513



Scala 1:10.000

- +++++ limite statale
- + + + limite regionale
. limite provinciale
. limite comunale
tratto di delimitazione dell'area individuato con certezza
si no
area tutelata

BASE CARTOGRAFICA: Carta Tecnica Regionale 1:10.000 (anno 2000)



Validato il ___ / ___ / ___

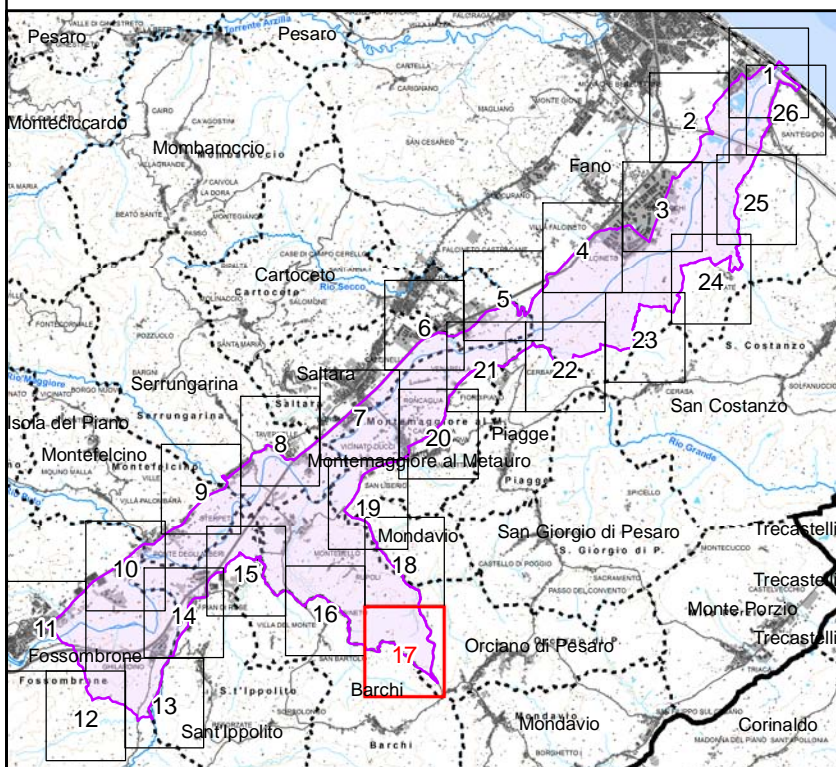


DELIMITAZIONE AREE OGGETTO DELLA DICHIARAZIONE DI NOTEVOLE INTERESSE PUBBLICO Art. 136 e 157 D.Lgs. 42/2004 e s.m.i.

TAVOLA N. 17 DI RAPPRESENTAZIONE DEI CRITERI UTILIZZATI PER LA DELIMITAZIONE DEL PERIMETRO

D.M. 31 luglio 1985 DICHIARAZIONE DI NOTEVOLE INTERESSE PUBBLICO DELLA ZONA DELLA BASSA VALLE DEL METAURO, RICADENTE NEI TERRITORI DEI COMUNI DI MONDAVIO, FANO, CARTOCETO, PIAGGE, SALTARA, MONTE MAGGIORE SUL METAURO, SERRUNGARINA, ORCIANO DI PESARO, MONTEFELCINO, S. IPPOLITO E FOSSOMBRONE

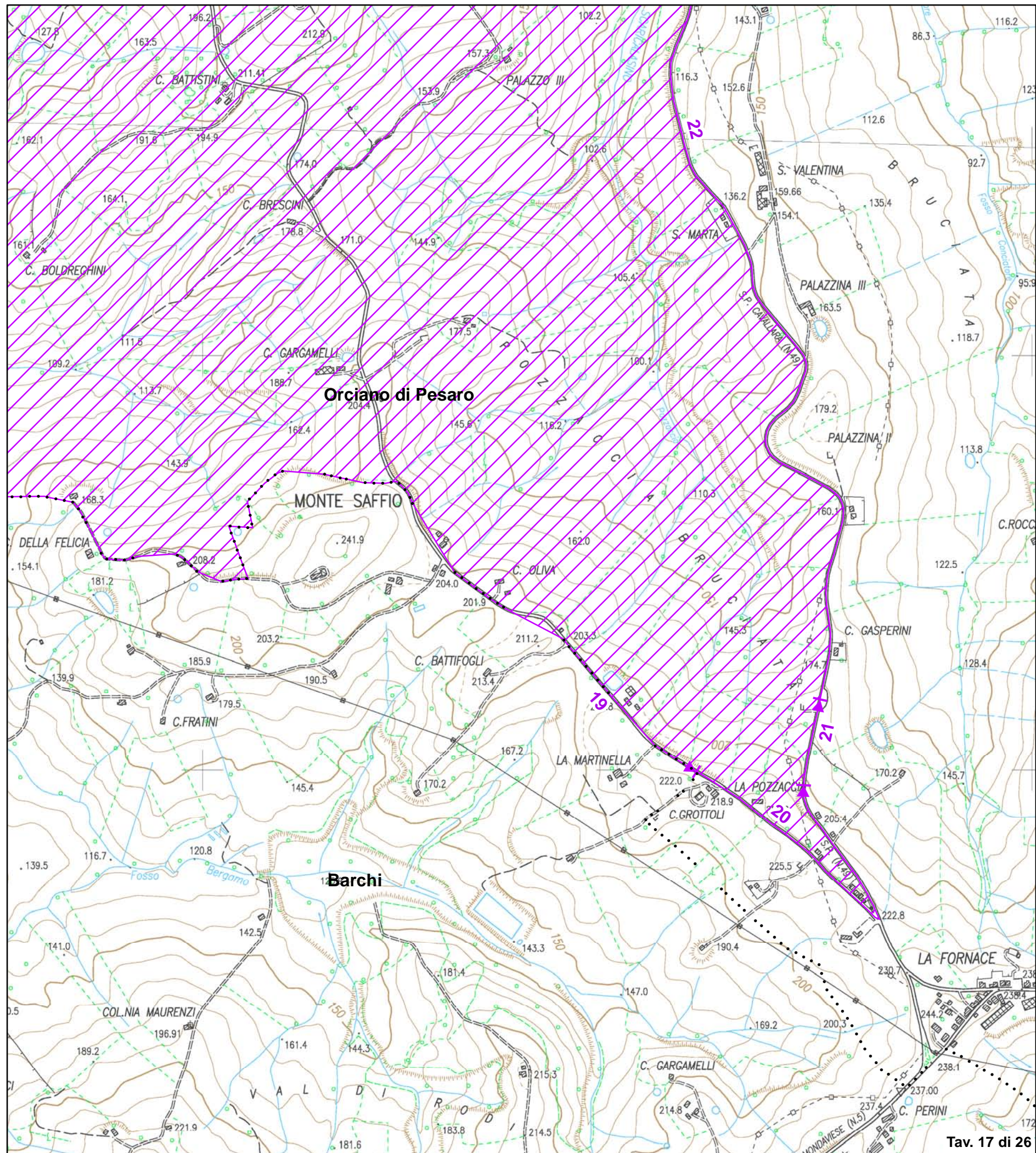
Cod. riferimento Ministero PS04
Cod. riferimento SITAP 110324
Cod. riferimento Regione Marche AV513



Scala 1:10.000

- +++++ limite statale
- + + + limite regionale
. limite provinciale
. limite comunale
tratto di delimitazione dell'area individuato con certezza
si no
area tutelata

BASE CARTOGRAFICA: Carta Tecnica Regionale 1:10.000 (anno 2000)



Validato il ___ / ___ / ___

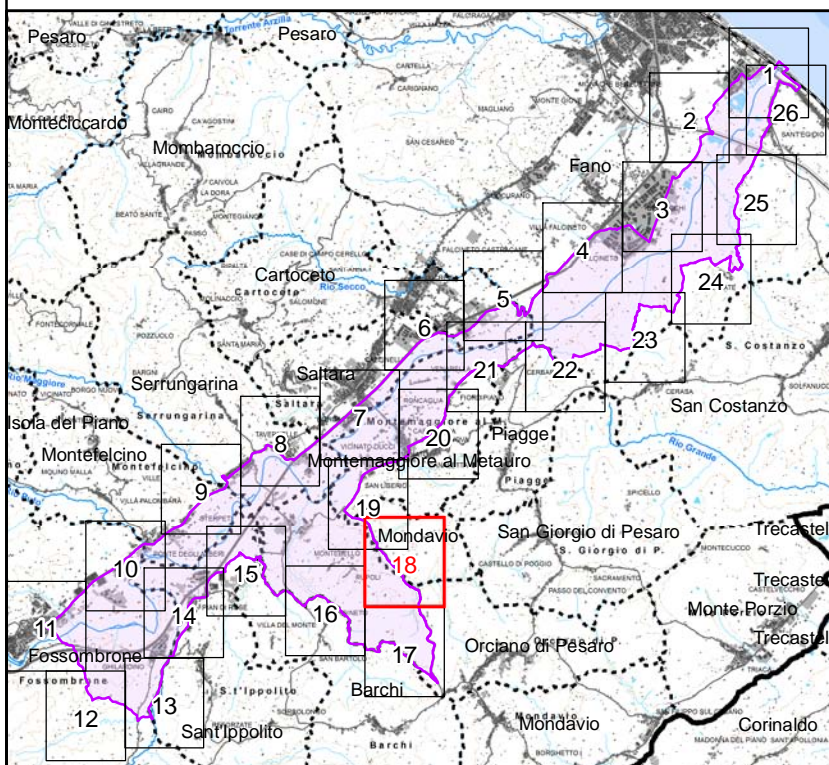


DELIMITAZIONE AREE OGGETTO DELLA
DICHIARAZIONE DI NOTEVOLE INTERESSE PUBBLICO
Art. 136 e 157 D.Lgs. 42/2004 e s.m.i.

**TAVOLA N. 18 DI RAPPRESENTAZIONE DEI CRITERI
UTILIZZATI PER LA DELIMITAZIONE DEL PERIMETRO**

D.M. 31 luglio 1985
DICHIARAZIONE DI NOTEVOLE INTERESSE PUBBLICO
DELLA ZONA DELLA BASSA VALLE DEL METAURO,
RICADENTE NEI TERRITORI DEI COMUNI DI MONDAVIO, FANO,
CARTOCETO, PIAGGE, SALTARA, MONTE MAGGIORE
SUL METAURO, SERRUNGARINA, ORCIANO DI PESARO,
MONTEFELCINO, S. IPPOLITO E FOSSOMBRONE

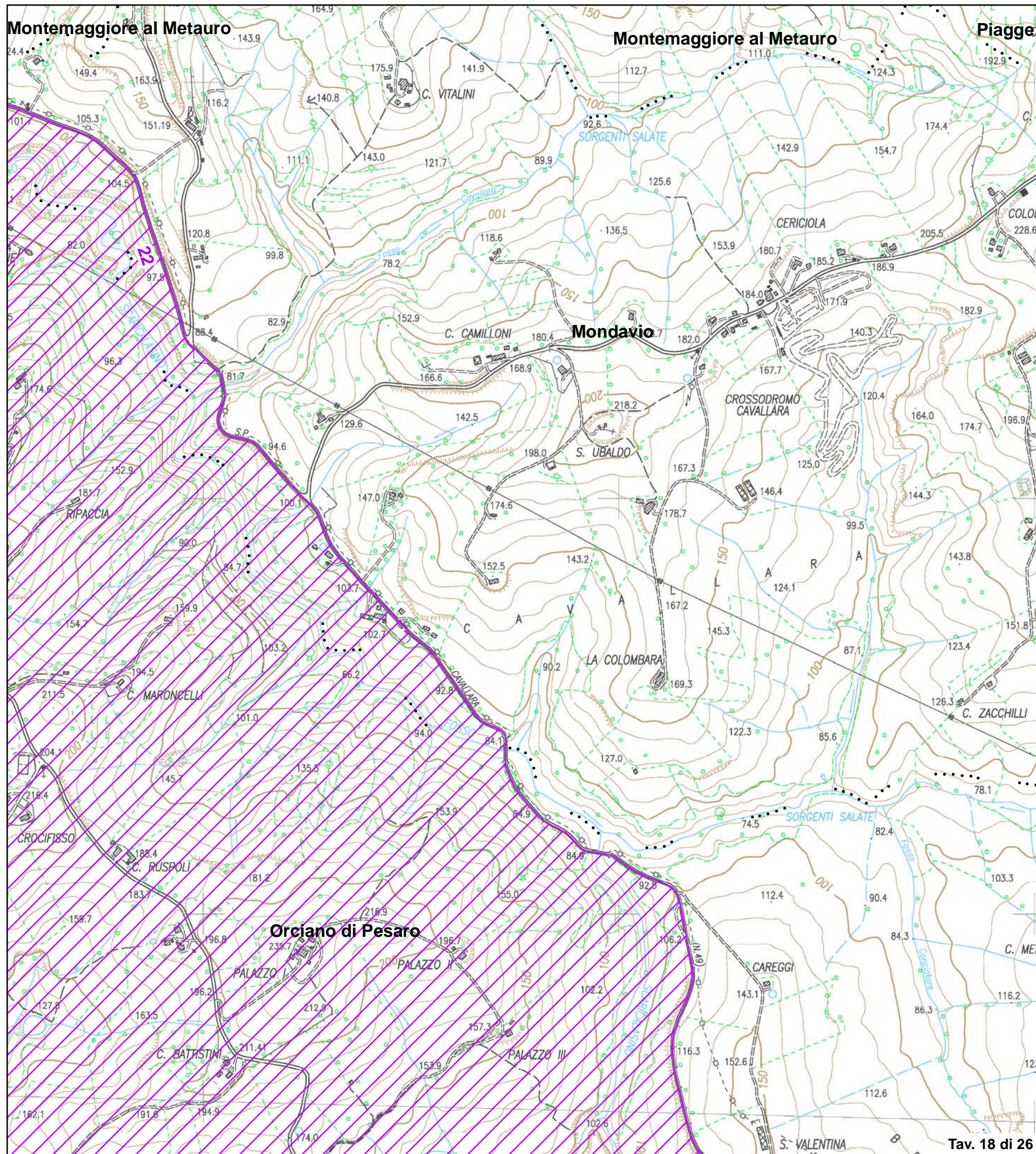
Cod. riferimento Ministero **PS04**
Cod. riferimento SITAP **110324**
Cod. riferimento Regione Marche **AV513**



Scala 1:10.000

- | | | | | | |
|-----------|--------------------|----|---|----|----|
| +++++ | limite statale | — | tratto di delimitazione dell'area
individuato con certezza | | |
| - + - + - | limite regionale | —▶ | sì | —▶ | no |
| ••••• | limite provinciale | ▨ | area tutelata | | |
| ••••• | limite comunale | | | | |

BASE CARTOGRAFICA: Carta Tecnica Regionale 1:10.000 (anno 2000)



Tav. 18 di 26

Validato il ___ / ___ / ___

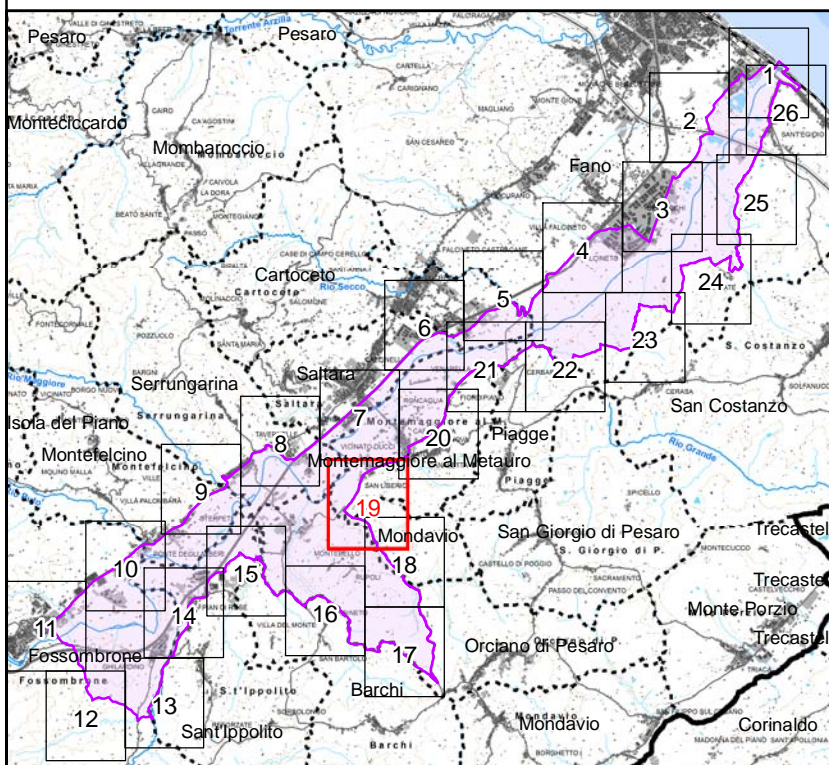


DELIMITAZIONE AREE OGGETTO DELLA
DICHIARAZIONE DI NOTEVOLE INTERESSE PUBBLICO
Art. 136 e 157 D.Lgs. 42/2004 e s.m.i.

**TAVOLA N. 19 DI RAPPRESENTAZIONE DEI CRITERI
UTILIZZATI PER LA DELIMITAZIONE DEL PERIMETRO**

D.M. 31 luglio 1985
DICHIARAZIONE DI NOTEVOLE INTERESSE PUBBLICO
DELLA ZONA DELLA BASSA VALLE DEL METAURO,
RICADENTE NEI TERRITORI DEI COMUNI DI MONDAVIO, FANO,
CARTOCETO, PIAGGE, SALTARA, MONTE MAGGIORE
SUL METAURO, SERRUNGARINA, ORCIANO DI PESARO,
MONTEFELCINO, S. IPPOLITO E FOSSOMBRONE

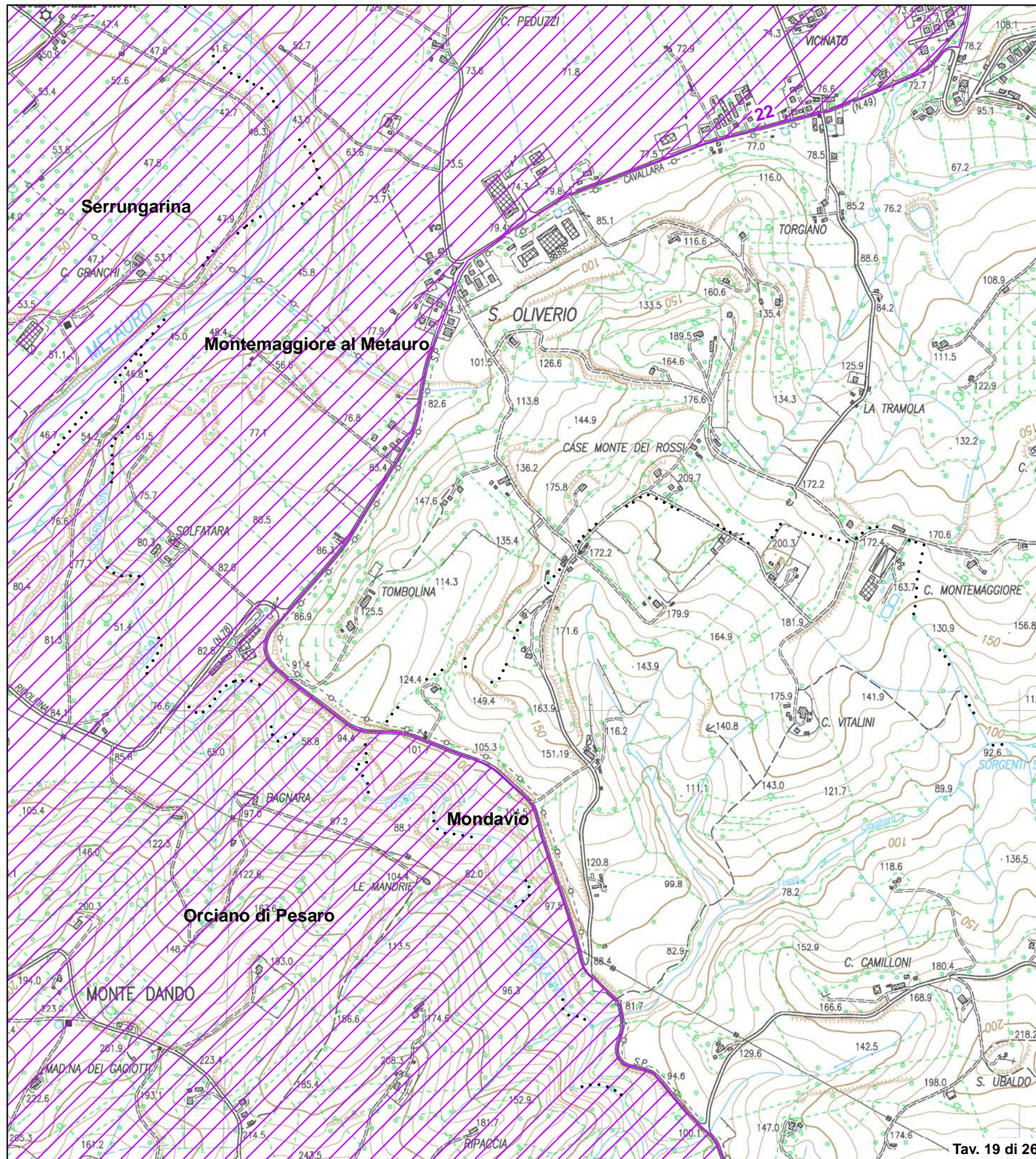
Cod. riferimento Ministero **PS04**
Cod. riferimento SITAP **110324**
Cod. riferimento Regione Marche **AV513**



Scala 1:10.000

- | | | |
|-----------|--------------------|---|
| +++++ | limite statale | tratto di delimitazione dell'area
individuato con certezza |
| - + - + - | limite regionale | → sì → no |
| ••••• | limite provinciale | ↗ area tutelata |
| ••••• | limite comunale | |

BASE CARTOGRAFICA: Carta Tecnica Regionale 1:10.000 (anno 2000)



Validato il ___ / ___ / ___

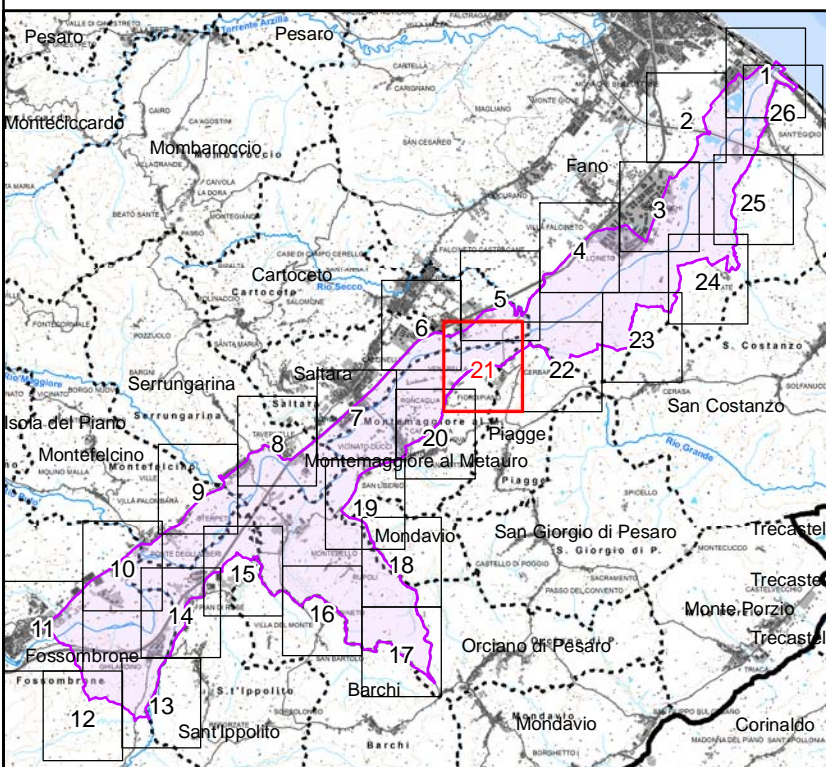


DELIMITAZIONE AREE OGGETTO DELLA DICHIARAZIONE DI NOTEVOLE INTERESSE PUBBLICO Art. 136 e 157 D.Lgs. 42/2004 e s.m.i.

TAVOLA N. 21 DI RAPPRESENTAZIONE DEI CRITERI UTILIZZATI PER LA DELIMITAZIONE DEL PERIMETRO

D.M. 31 luglio 1985 DICHIARAZIONE DI NOTEVOLE INTERESSE PUBBLICO DELLA ZONA DELLA BASSA VALLE DEL METAURO, RICADENTE NEI TERRITORI DEI COMUNI DI MONDAVIO, FANO, CARTOCETO, PIAGGE, SALTARA, MONTE MAGGIORE SUL METAURO, SERRUNGARINA, ORCIANO DI PESARO, MONTEFELCINO, S. IPPOLITO E FOSSOMBRONE

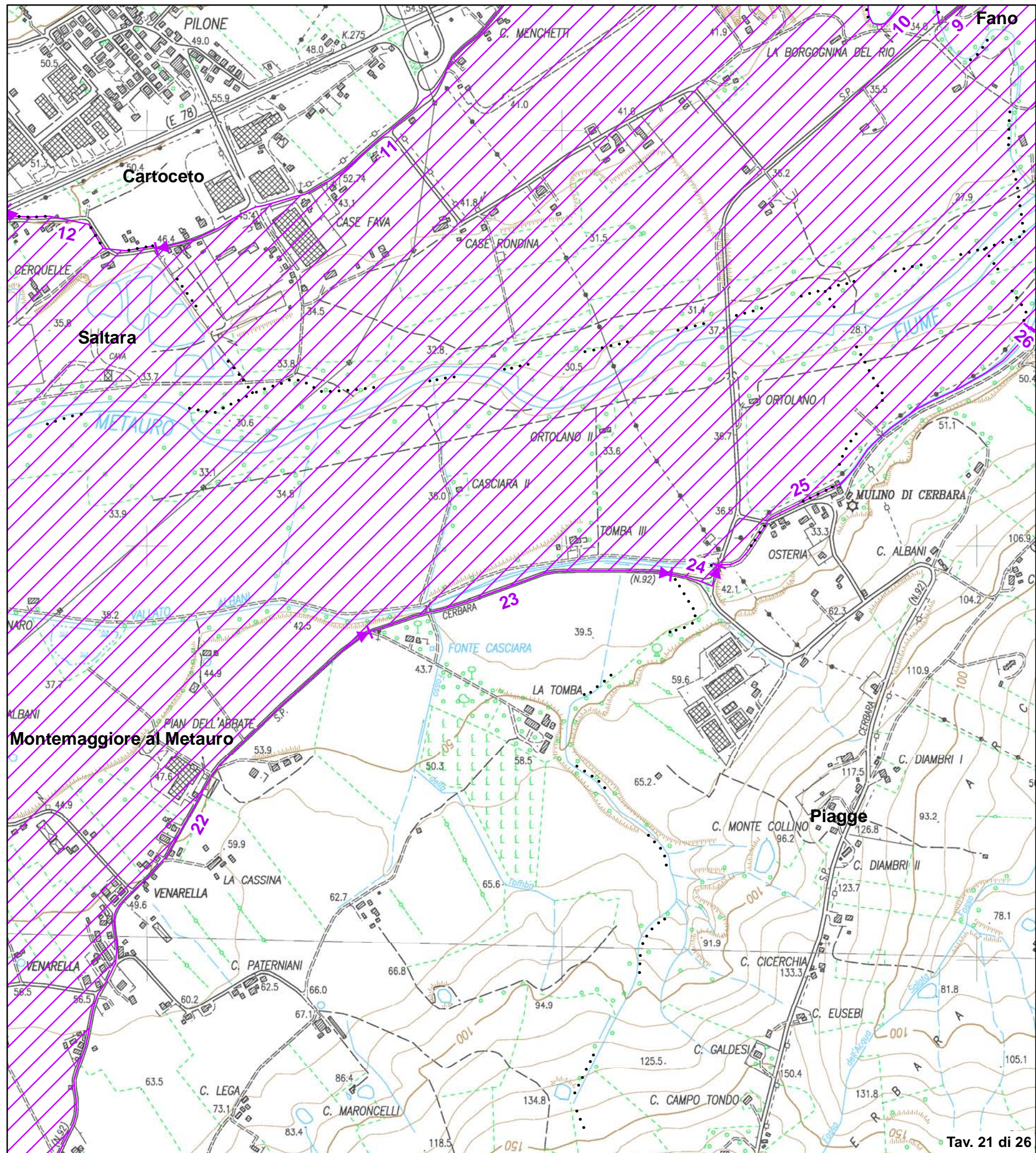
Cod. riferimento Ministero PS04
Cod. riferimento SITAP 110324
Cod. riferimento Regione Marche AV513



Scala 1:10.000

- +++++ limite statale
- + - + - + limite regionale
. limite provinciale
. limite comunale
tratto di delimitazione dell'area individuato con certezza
si no
area tutelata

BASE CARTOGRAFICA: Carta Tecnica Regionale 1:10.000 (anno 2000)



Validato il ___ / ___ / ___

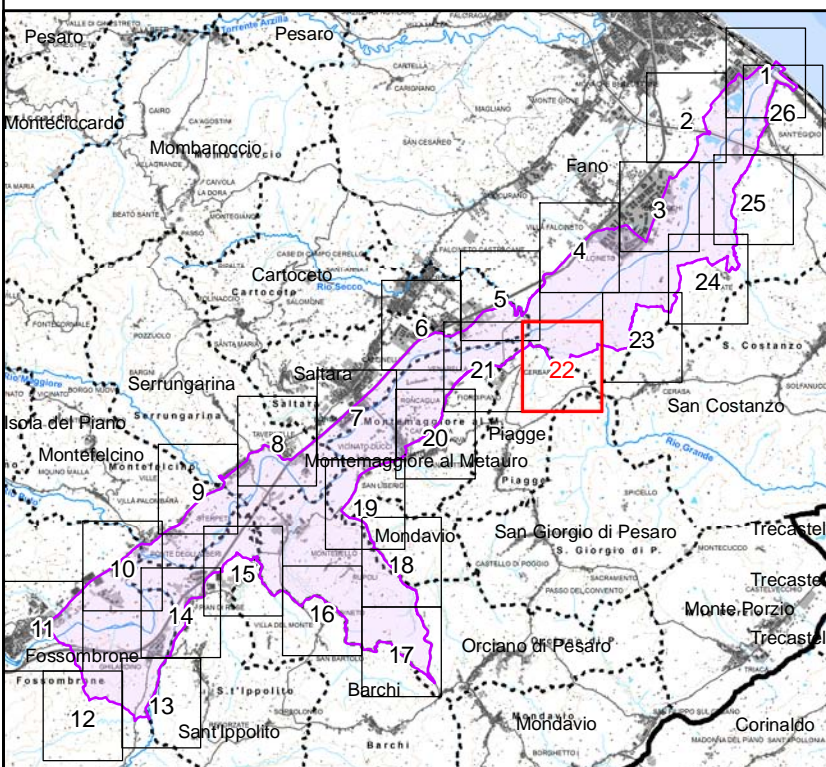


DELIMITAZIONE AREE OGGETTO DELLA DICHIARAZIONE DI NOTEVOLE INTERESSE PUBBLICO Art. 136 e 157 D.Lgs. 42/2004 e s.m.i.

TAVOLA N. 22 DI RAPPRESENTAZIONE DEI CRITERI UTILIZZATI PER LA DELIMITAZIONE DEL PERIMETRO

D.M. 31 luglio 1985 DICHIARAZIONE DI NOTEVOLE INTERESSE PUBBLICO DELLA ZONA DELLA BASSA VALLE DEL METAURO, RICADENTE NEI TERRITORI DEI COMUNI DI MONDAVIO, FANO, CARTOCETO, PIAGGE, SALTARA, MONTE MAGGIORE SUL METAURO, SERRUNGARINA, ORCIANO DI PESARO, MONTEFELCINO, S. IPPOLITO E FOSSOMBRONE

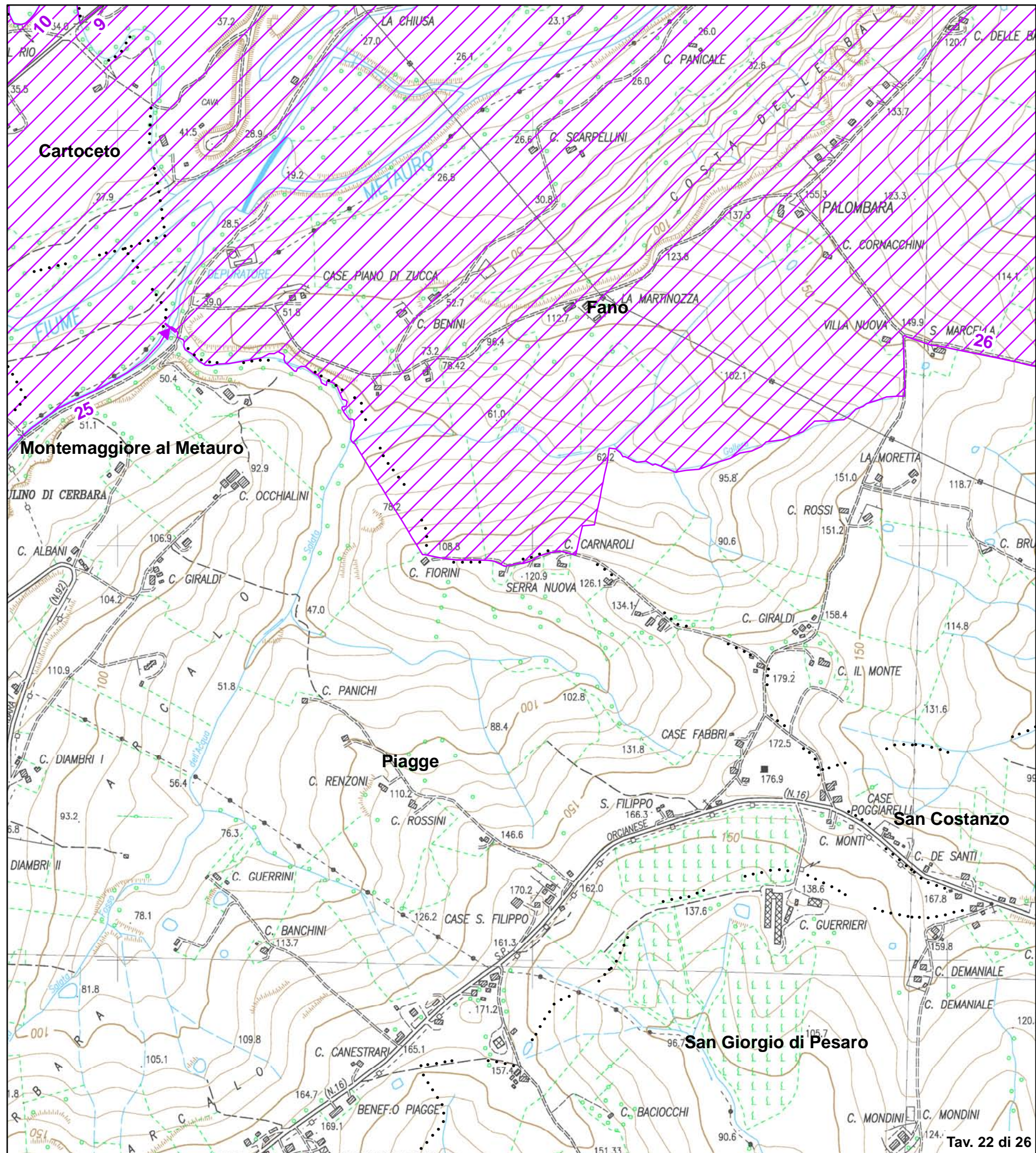
Cod. riferimento Ministero PS04
Cod. riferimento SITAP 110324
Cod. riferimento Regione Marche AV513



Scala 1:10.000

- +++++ limite statale
- + + + limite regionale
. limite provinciale
. limite comunale
tratto di delimitazione dell'area individuato con certezza
si no
area tutelata

BASE CARTOGRAFICA: Carta Tecnica Regionale 1:10.000 (anno 2000)



Validato il ___ / ___ / ___

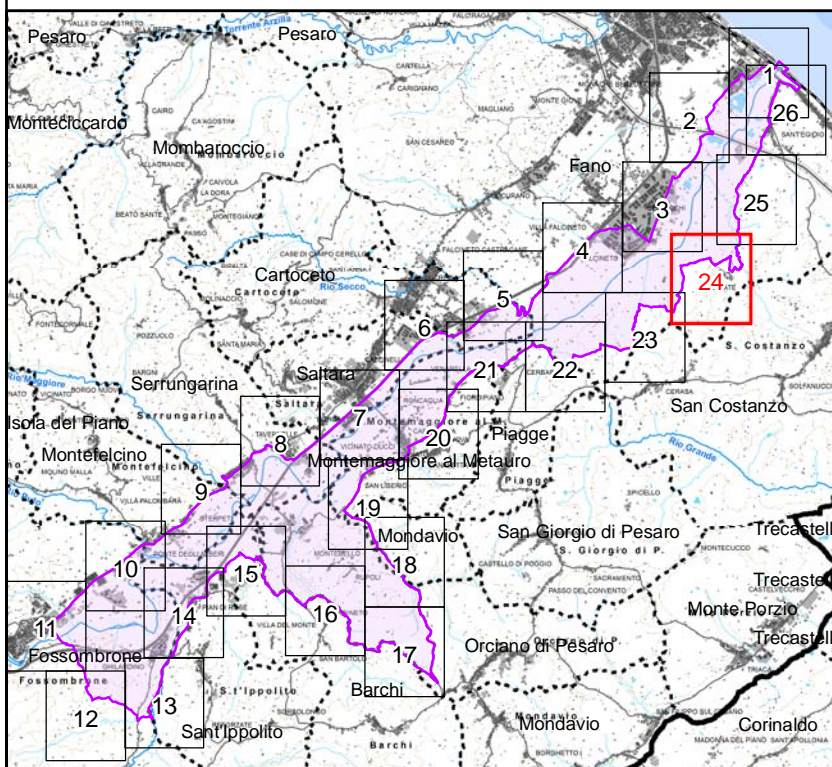


DELIMITAZIONE AREE OGGETTO DELLA DICHIARAZIONE DI NOTEVOLE INTERESSE PUBBLICO Art. 136 e 157 D.Lgs. 42/2004 e s.m.i.

TAVOLA N. 24 DI RAPPRESENTAZIONE DEI CRITERI UTILIZZATI PER LA DELIMITAZIONE DEL PERIMETRO

D.M. 31 luglio 1985 DICHIARAZIONE DI NOTEVOLE INTERESSE PUBBLICO DELLA ZONA DELLA BASSA VALLE DEL METAURO, RICADENTE NEI TERRITORI DEI COMUNI DI MONDAVIO, FANO, CARTOCETO, PIAGGE, SALTARA, MONTE MAGGIORE SUL METAURO, SERRUNGARINA, ORCIANO DI PESARO, MONTEFELCINO, S. IPPOLITO E FOSSOMBRONE

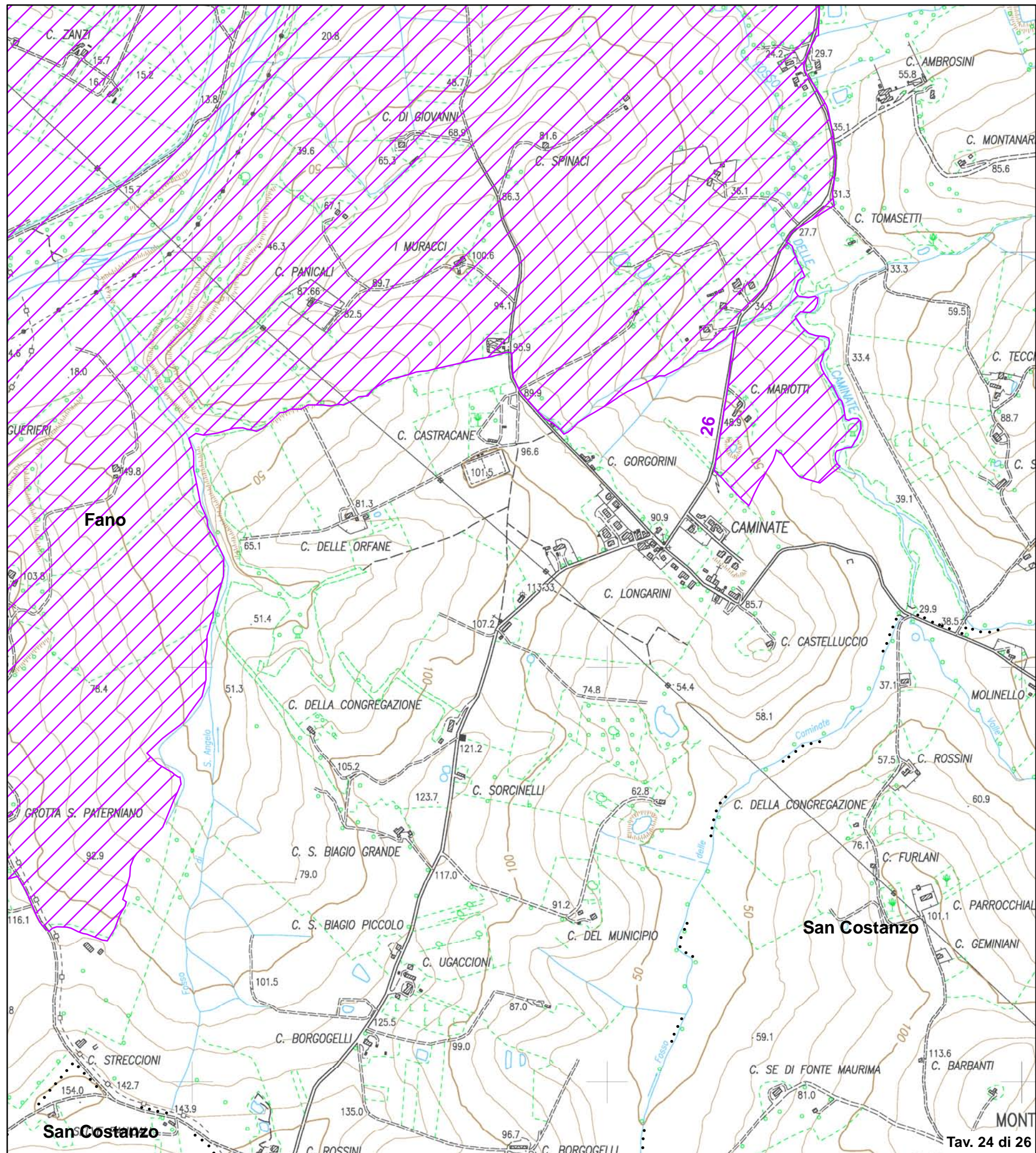
Cod. riferimento Ministero PS04
Cod. riferimento SITAP 110324
Cod. riferimento Regione Marche AV513



Scala 1:10.000

- +++++ limite statale
- + + + limite regionale
. limite provinciale
. limite comunale
tratto di delimitazione dell'area individuato con certezza
si no
area tutelata

BASE CARTOGRAFICA: Carta Tecnica Regionale 1:10.000 (anno 2000)



Validato il ___ / ___ / ___

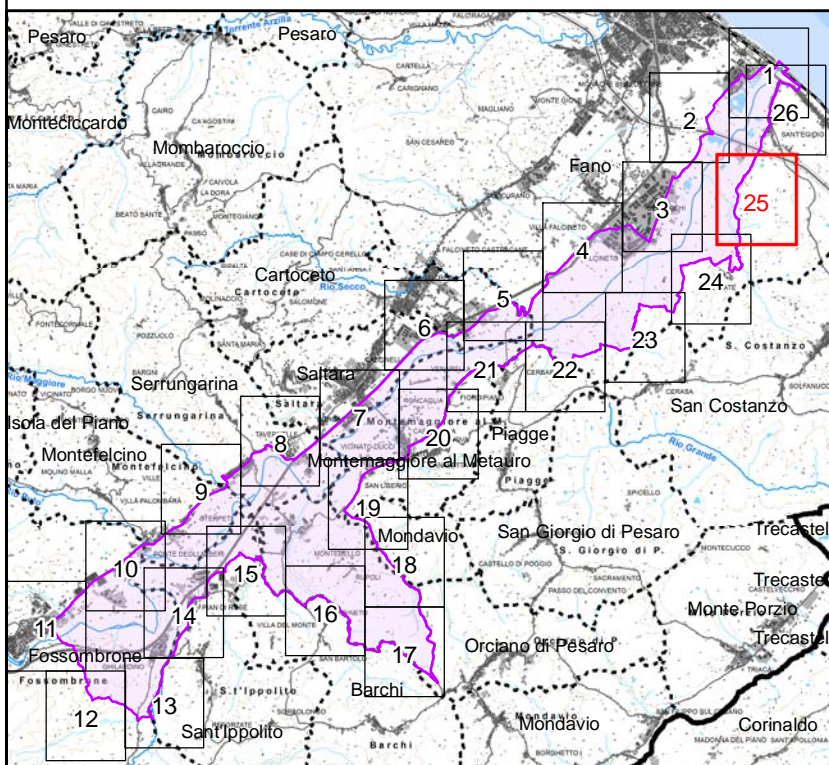


DELIMITAZIONE AREE OGGETTO DELLA DICHIARAZIONE DI NOTEVOLE INTERESSE PUBBLICO Art. 136 e 157 D.Lgs. 42/2004 e s.m.i.

TAVOLA N. 25 DI RAPPRESENTAZIONE DEI CRITERI UTILIZZATI PER LA DELIMITAZIONE DEL PERIMETRO

D.M. 31 luglio 1985 DICHIARAZIONE DI NOTEVOLE INTERESSE PUBBLICO DELLA ZONA DELLA BASSA VALLE DEL METAURO, RICADENTE NEI TERRITORI DEI COMUNI DI MONDAVIO, FANO, CARTOCETO, PIAGGE, SALTARA, MONTE MAGGIORE SUL METAURO, SERRUNGARINA, ORCIANO DI PESARO, MONTEFELCINO, S. IPPOLITO E FOSSOMBRONE

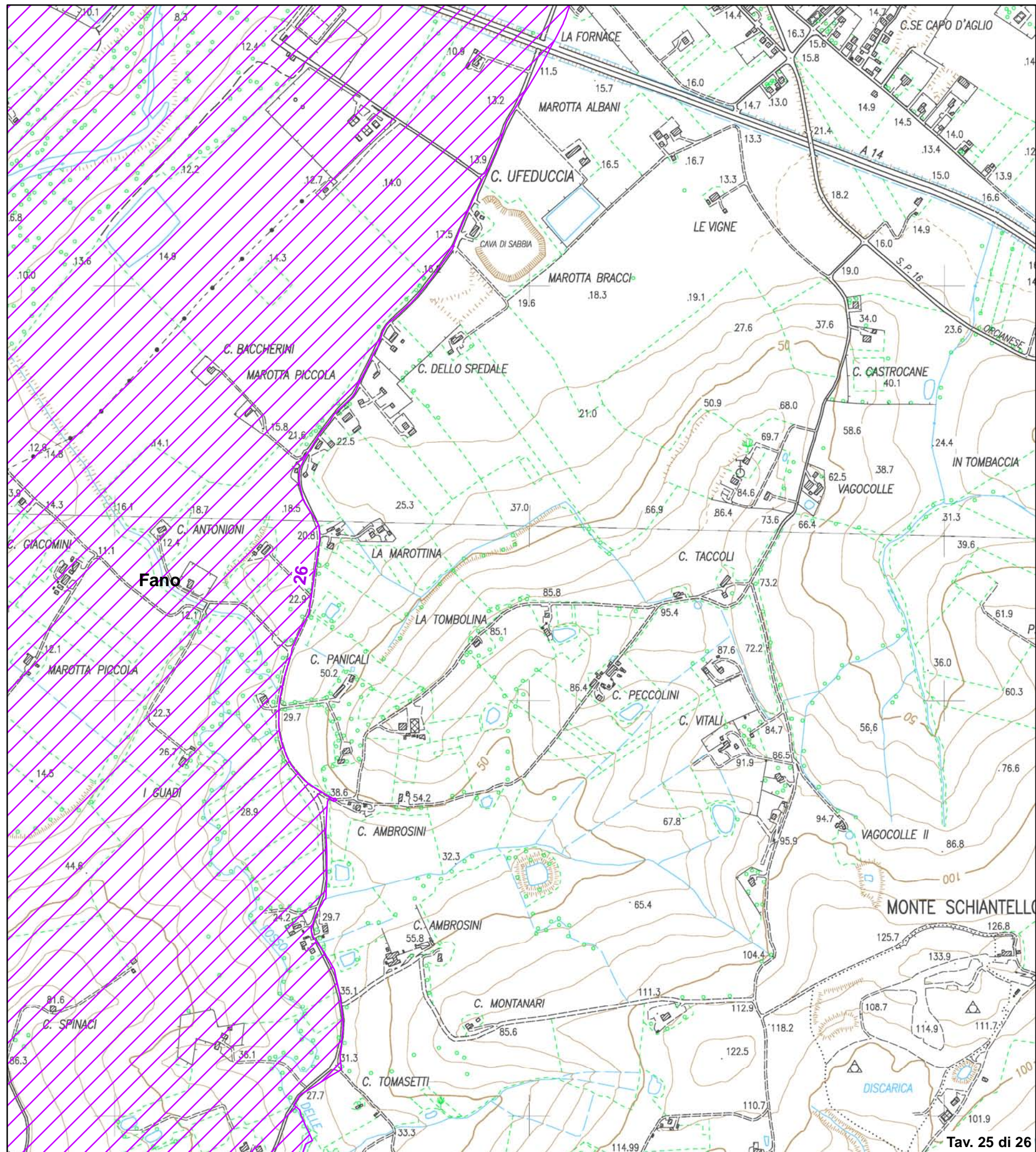
Cod. riferimento Ministero PS04
Cod. riferimento SITAP 110324
Cod. riferimento Regione Marche AV513



Scala 1:10.000

- +++++ limite statale
- + - + - + limite regionale
. limite provinciale
. limite comunale
tratto di delimitazione dell'area individuato con certezza
si no
area tutelata

BASE CARTOGRAFICA: Carta Tecnica Regionale 1:10.000 (anno 2000)



Validato il ___ / ___ / ___

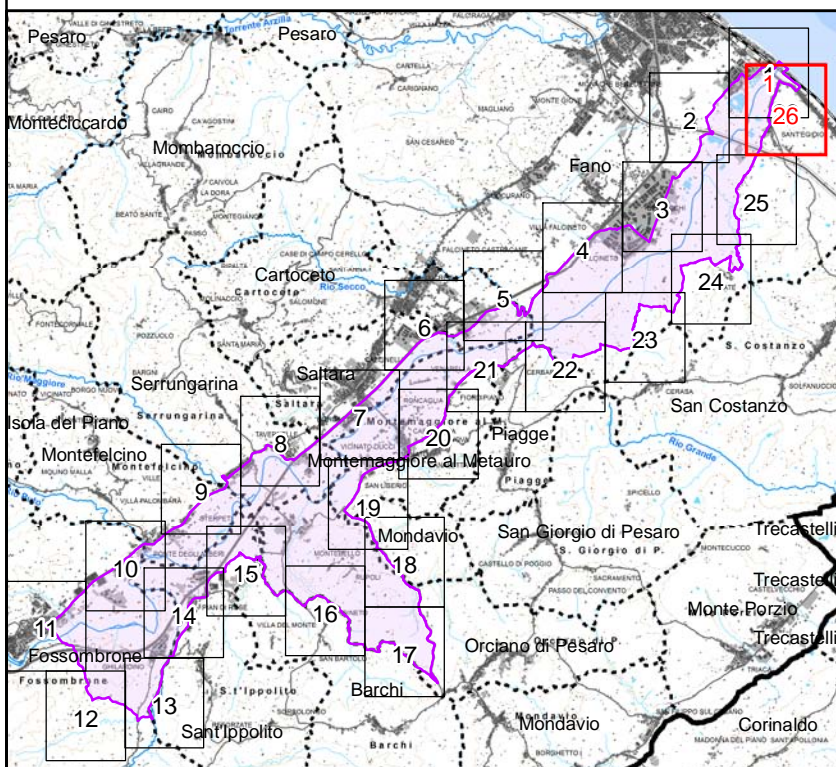


DELIMITAZIONE AREE OGGETTO DELLA DICHIARAZIONE DI NOTEVOLE INTERESSE PUBBLICO Art. 136 e 157 D.Lgs. 42/2004 e s.m.i.

TAVOLA N. 26 DI RAPPRESENTAZIONE DEI CRITERI UTILIZZATI PER LA DELIMITAZIONE DEL PERIMETRO

D.M. 31 luglio 1985 DICHIARAZIONE DI NOTEVOLE INTERESSE PUBBLICO DELLA ZONA DELLA BASSA VALLE DEL METAURO, RICADENTE NEI TERRITORI DEI COMUNI DI MONDAVIO, FANO, CARTOCETO, PIAGGE, SALTARA, MONTE MAGGIORE SUL METAURO, SERRUNGARINA, ORCIANO DI PESARO, MONTEFELCINO, S. IPPOLITO E FOSSOMBRONE

Cod. riferimento Ministero PS04
Cod. riferimento SITAP 110324
Cod. riferimento Regione Marche AV513



Scala 1:10.000

- +++++ limite statale
- + - + - + limite regionale
. limite provinciale
. limite comunale
tratto di delimitazione dell'area individuato con certezza
si no
area tutelata

BASE CARTOGRAFICA: Carta Tecnica Regionale 1:10.000 (anno 2000)

