

Validato il ___ / ___ / ___

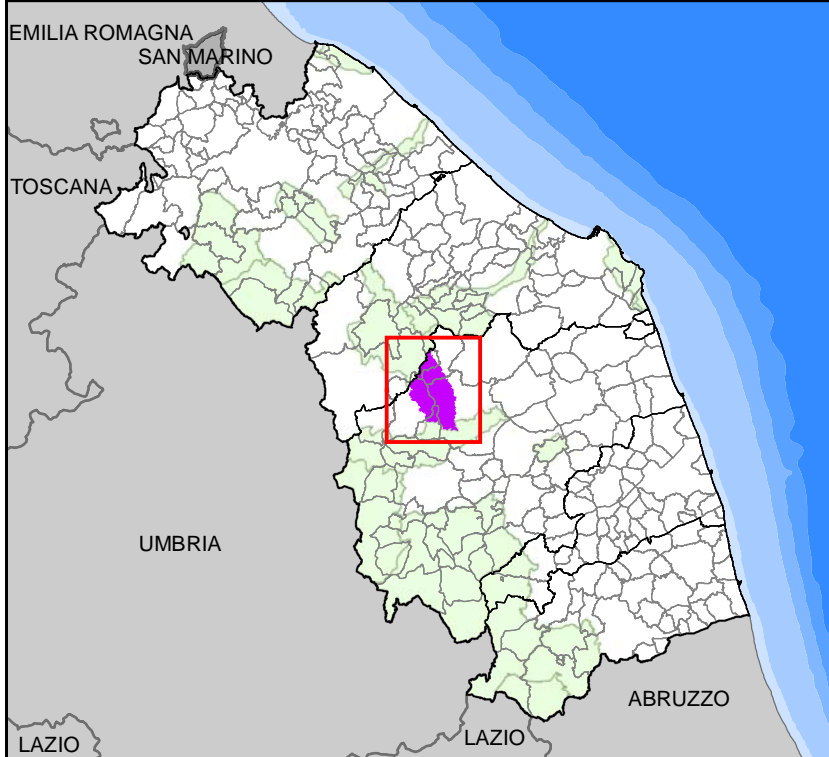


DELIMITAZIONE AREE OGGETTO DELLA DICHIARAZIONE DI NOTEVOLE INTERESSE PUBBLICO Art. 136 e 157 D.Lgs. 42/2004 e s.m.i.

TAVOLA DI DELIMITAZIONE DELL'AREA

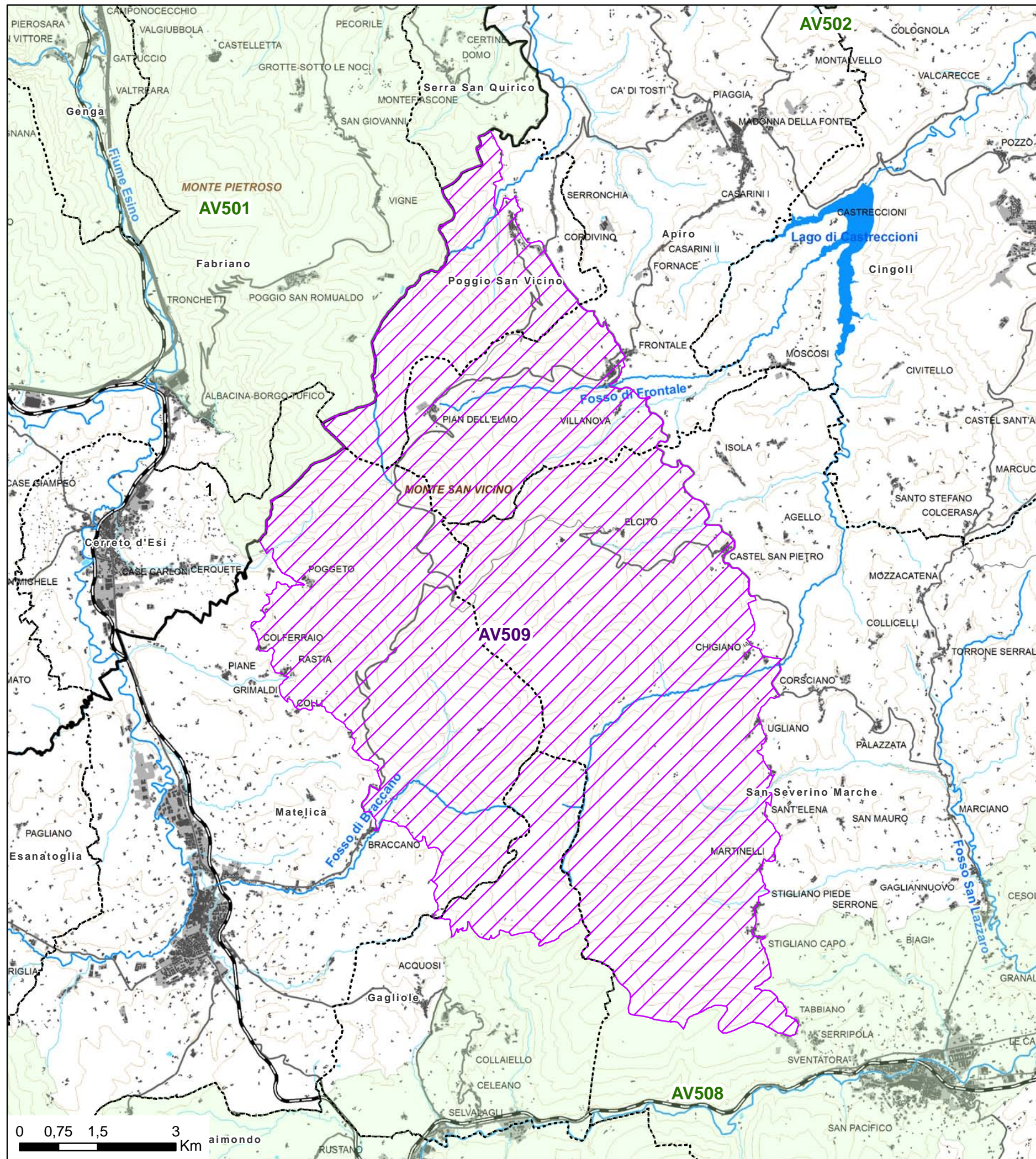
D.M. 31 luglio 1985 DICHIARAZIONE DI NOTEVOLE INTERESSE PUBBLICO DELLA ZONA DEL MONTE SAN VICINO, RICADENTE NEI COMUNI DI POGGIO SAN VICINO, APIRO, MATELICA, GAGLIOLE E SAN SEVERINO MARCHE

Cod. riferimento Ministero MC02
Cod. riferimento SITAP 110320
Cod. riferimento Regione Marche AV509



- limite statale
limite regionale
limite provinciale
limite comunale
delimitazione dell'area
delimitazione aree tutelate D.M. 31/07/1985 D.A.C.R. n. 8 del 23/12/1985

BASE CARTOGRAFICA 1:100.000 derivata da Carta Tecnica Regionale



Validato il ___ / ___ / ___

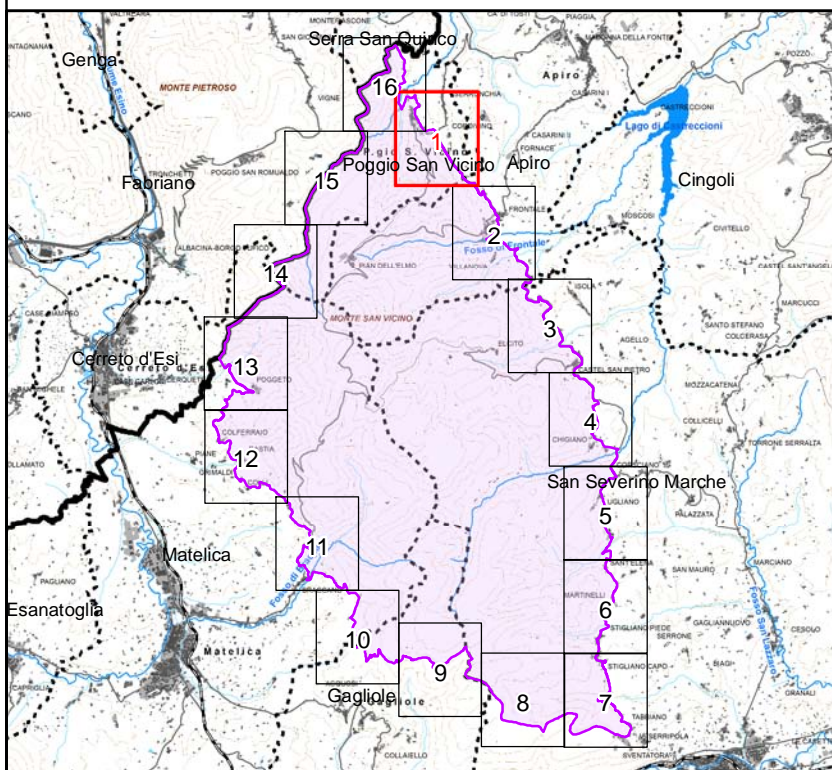


DELIMITAZIONE AREE OGGETTO DELLA DICHIARAZIONE DI NOTEVOLE INTERESSE PUBBLICO Art. 136 e 157 D.Lgs. 42/2004 e s.m.i.

TAVOLA N. 1 DI RAPPRESENTAZIONE DEI CRITERI UTILIZZATI PER LA DELIMITAZIONE DEL PERIMETRO

D.M. 31 luglio 1985 DICHIARAZIONE DI NOTEVOLE INTERESSE PUBBLICO DELLA ZONA DEL MONTE SAN VICINO, RICADENTE NEI COMUNI DI POGGIO SAN VICINO, APIRO, MATELICA, GAGLIOLE E SAN SEVERINO MARCHE

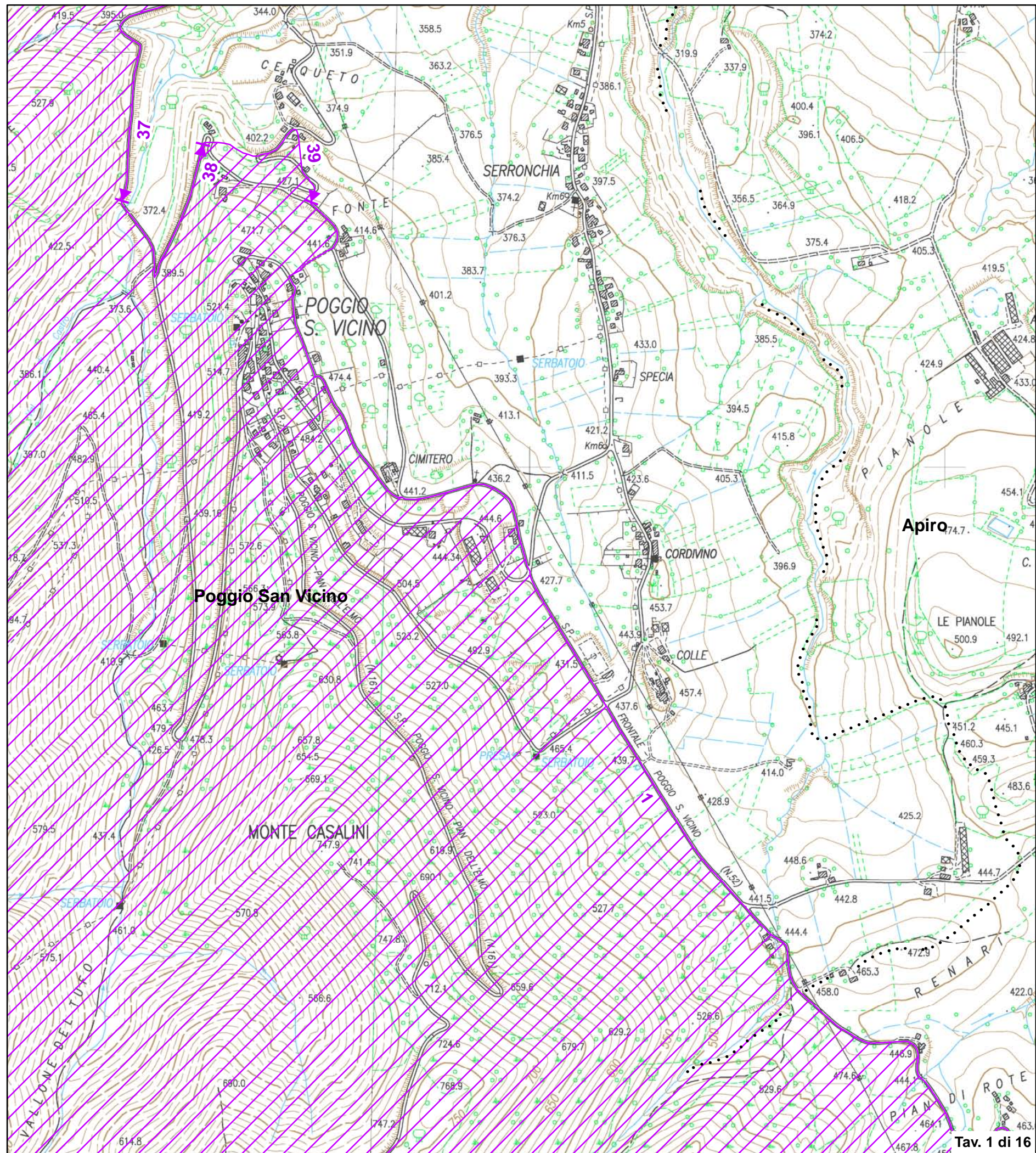
Cod. riferimento Ministero MC02
Cod. riferimento SITAP 110320
Cod. riferimento Regione Marche AV509



Scala 1:10.000

- +++++ limite statale
-+-+- limite regionale
..... limite provinciale
..... limite comunale
tratto di delimitazione dell'area individuato con certezza
si no
area tutelata

BASE CARTOGRAFICA: Carta Tecnica Regionale 1:10.000 (anno 2000)



Validato il ___ / ___ / ___

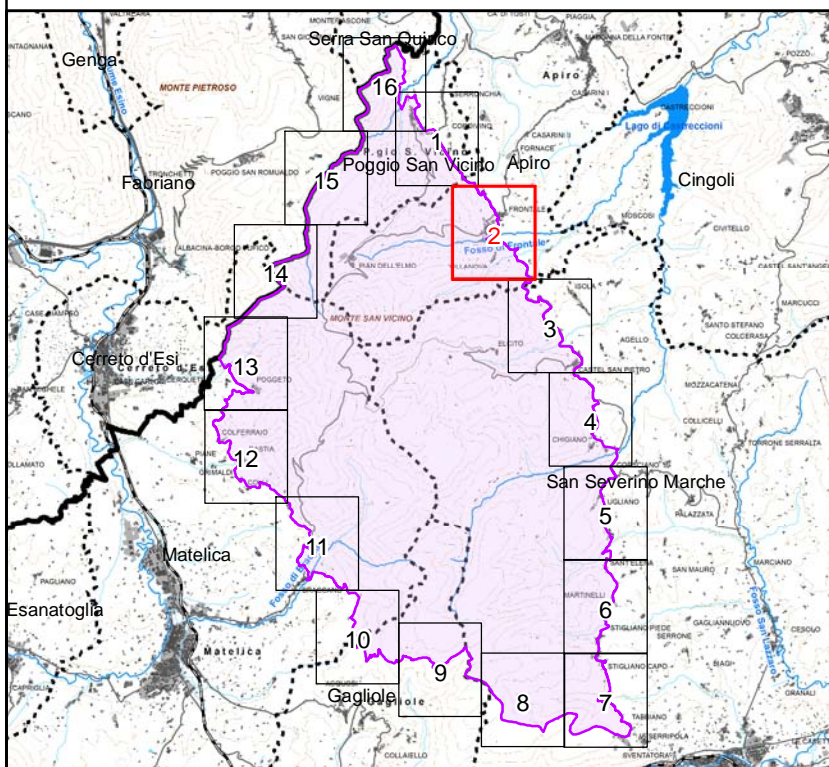


DELIMITAZIONE AREE OGGETTO DELLA
DICHIARAZIONE DI NOTEVOLE INTERESSE PUBBLICO
Art. 136 e 157 D.Lgs. 42/2004 e s.m.i.

**TAVOLA N. 2 DI RAPPRESENTAZIONE DEI CRITERI
UTILIZZATI PER LA DELIMITAZIONE DEL PERIMETRO**

D.M. 31 luglio 1985
DICHIARAZIONE DI NOTEVOLE INTERESSE PUBBLICO
DELLA ZONA DEL MONTE SAN VICINO, RICADENTE NEI
COMUNI DI POGGIO SAN VICINO, APIRO, MATELICA,
GAGLIOLE E SAN SEVERINO MARCHE

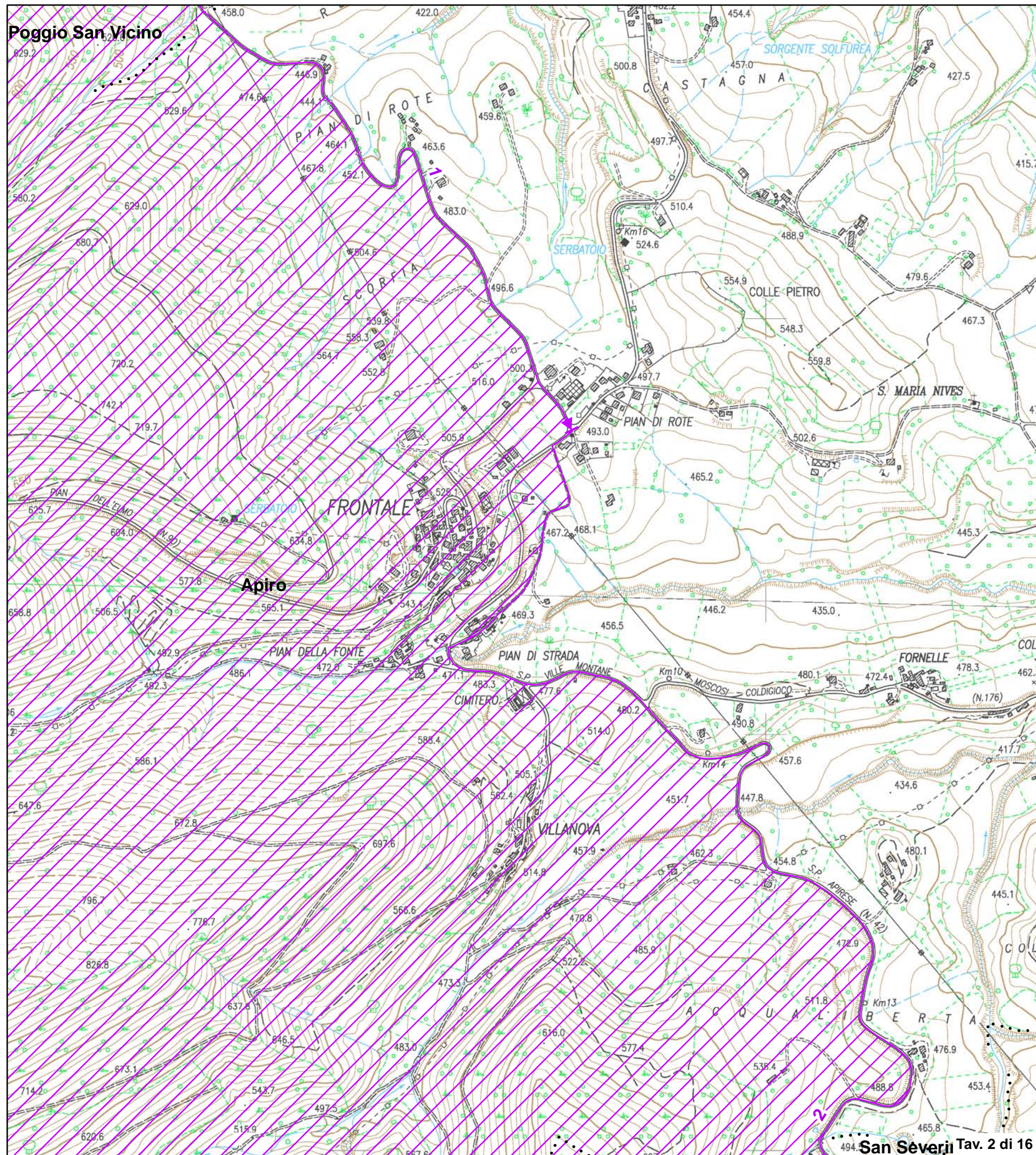
Cod. riferimento Ministero **MC02**
Cod. riferimento SITAP **110320**
Cod. riferimento Regione Marche **AV509**



Scala 1:10.000

- | | | |
|-----------|--------------------|---|
| +++++ | limite statale | tratto di delimitazione dell'area
individuato con certezza |
| - + - + - | limite regionale | → sì → no |
| ••••• | limite provinciale | ↗ area tutelata |
| ••••• | limite comunale | |

BASE CARTOGRAFICA: Carta Tecnica Regionale 1:10.000 (anno 2000)



Validato il ___ / ___ / ___

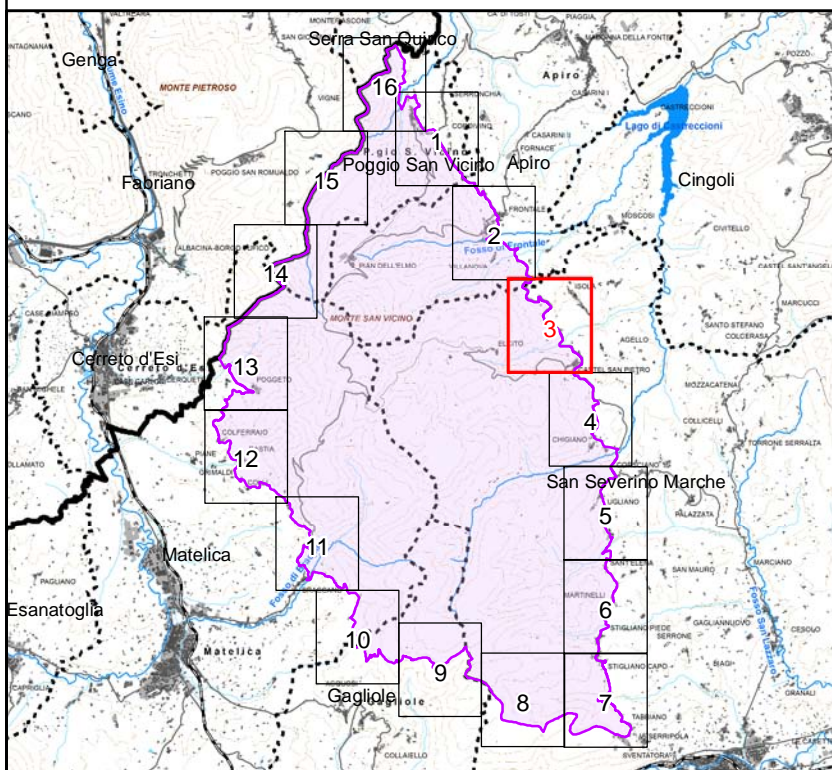


DELIMITAZIONE AREE OGGETTO DELLA DICHIARAZIONE DI NOTEVOLE INTERESSE PUBBLICO Art. 136 e 157 D.Lgs. 42/2004 e s.m.i.

TAVOLA N. 3 DI RAPPRESENTAZIONE DEI CRITERI UTILIZZATI PER LA DELIMITAZIONE DEL PERIMETRO

D.M. 31 luglio 1985 DICHIARAZIONE DI NOTEVOLE INTERESSE PUBBLICO DELLA ZONA DEL MONTE SAN VICINO, RICADENTE NEI COMUNI DI POGGIO SAN VICINO, APIRO, MATELICA, GAGLIOLE E SAN SEVERINO MARCHE

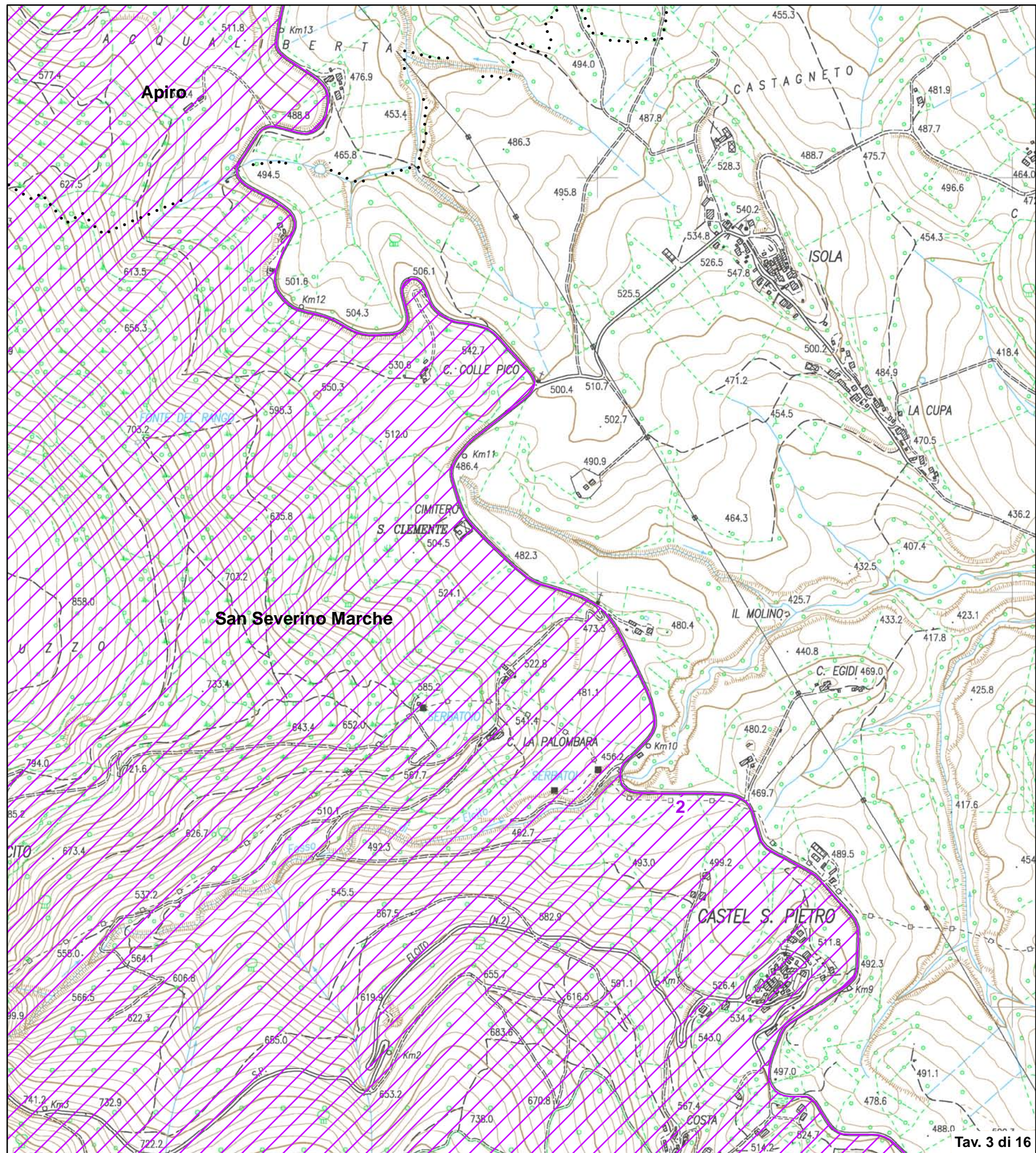
Cod. riferimento Ministero MC02
Cod. riferimento SITAP 110320
Cod. riferimento Regione Marche AV509



Scala 1:10.000

- +++++ limite statale
- + + + limite regionale
. limite provinciale
. limite comunale
tratto di delimitazione dell'area individuato con certezza
si no
area tutelata

BASE CARTOGRAFICA: Carta Tecnica Regionale 1:10.000 (anno 2000)



Validato il ___ / ___ / ___

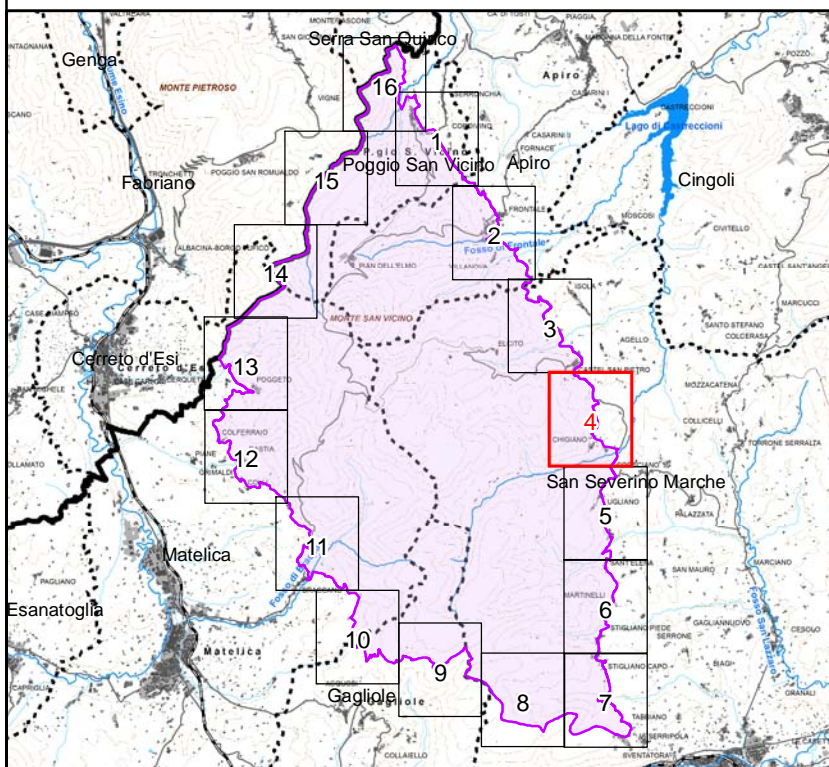


DELIMITAZIONE AREE OGGETTO DELLA DICHIARAZIONE DI NOTEVOLE INTERESSE PUBBLICO Art. 136 e 157 D.Lgs. 42/2004 e s.m.i.

TAVOLA N. 4 DI RAPPRESENTAZIONE DEI CRITERI UTILIZZATI PER LA DELIMITAZIONE DEL PERIMETRO

D.M. 31 luglio 1985 DICHIARAZIONE DI NOTEVOLE INTERESSE PUBBLICO DELLA ZONA DEL MONTE SAN VICINO, RICADENTE NEI COMUNI DI POGGIO SAN VICINO, APIRO, MATELICA, GAGLIOLE E SAN SEVERINO MARCHE

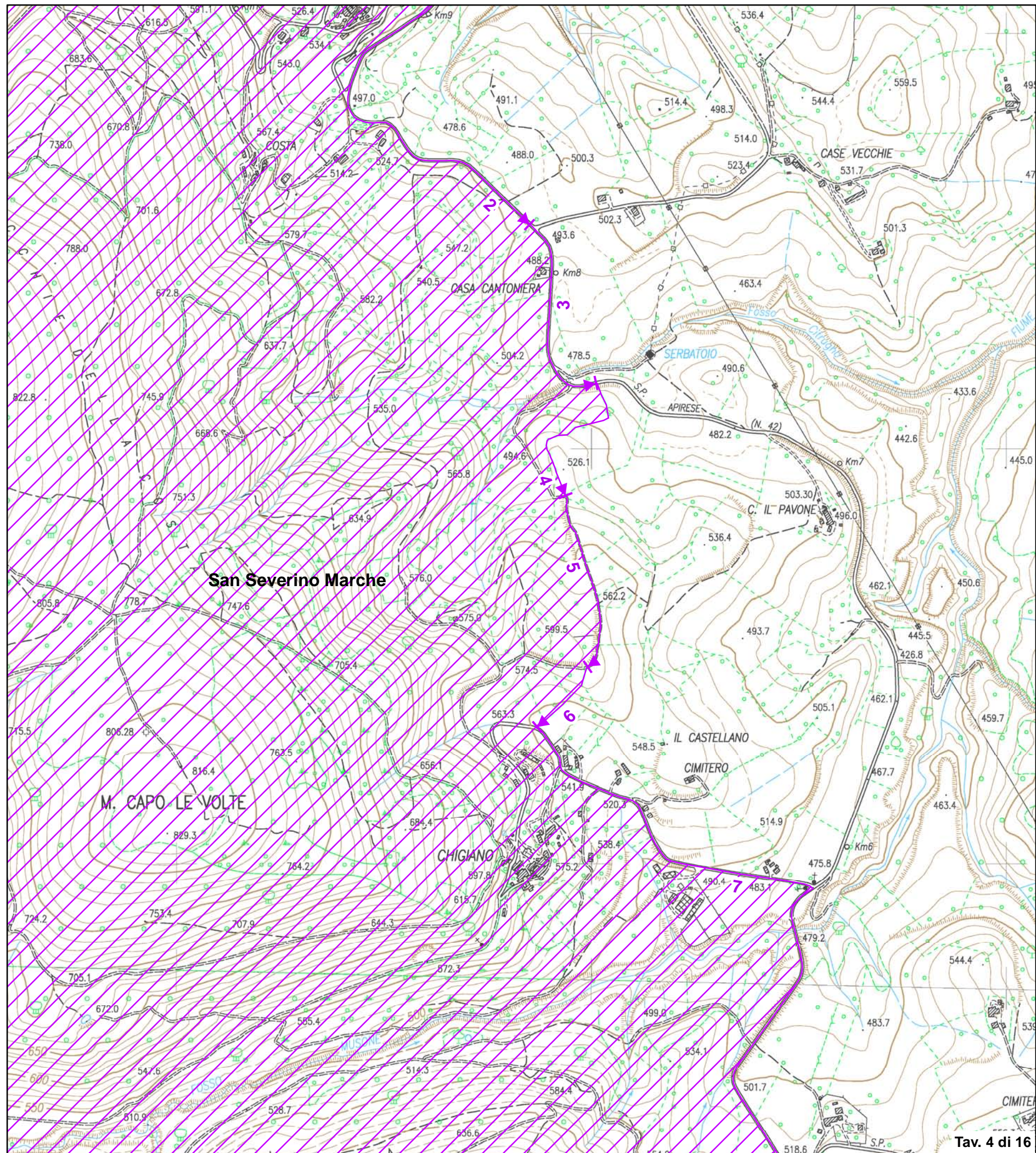
Cod. riferimento Ministero MC02
Cod. riferimento SITAP 110320
Cod. riferimento Regione Marche AV509



Scala 1:10.000

- +++++ limite statale
- + - + - limite regionale
- limite provinciale
- limite comunale
- tratto di delimitazione dell'area individuato con certezza
- sì → no
- ▨ area tutelata

BASE CARTOGRAFICA: Carta Tecnica Regionale 1:10.000 (anno 2000)



Validato il ___ / ___ / ___

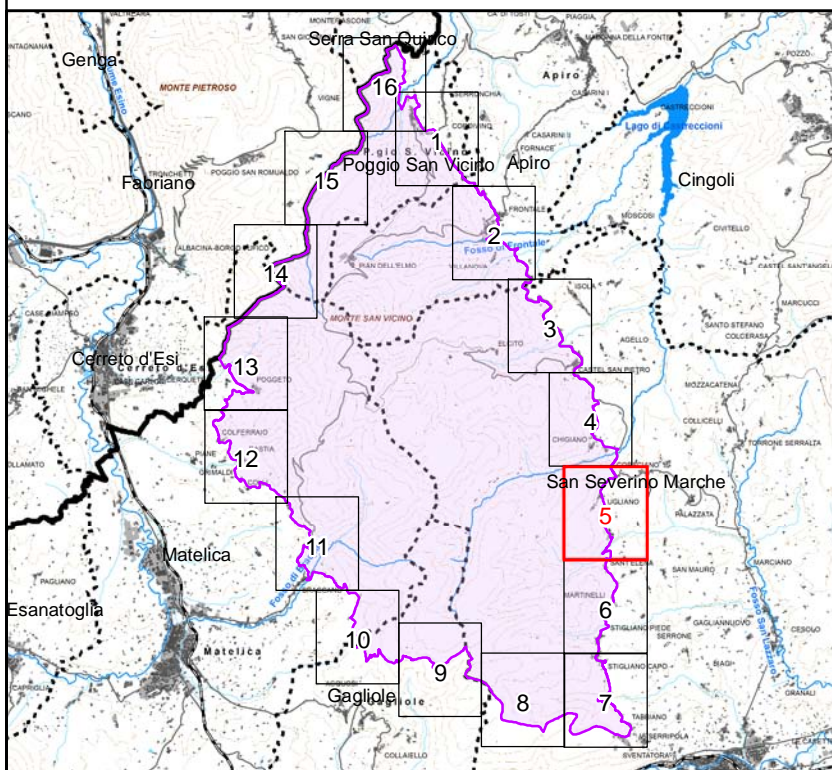


DELIMITAZIONE AREE OGGETTO DELLA DICHIARAZIONE DI NOTEVOLE INTERESSE PUBBLICO Art. 136 e 157 D.Lgs. 42/2004 e s.m.i.

TAVOLA N. 5 DI RAPPRESENTAZIONE DEI CRITERI UTILIZZATI PER LA DELIMITAZIONE DEL PERIMETRO

D.M. 31 luglio 1985 DICHIARAZIONE DI NOTEVOLE INTERESSE PUBBLICO DELLA ZONA DEL MONTE SAN VICINO, RICADENTE NEI COMUNI DI POGGIO SAN VICINO, APIRO, MATELICA, GAGLIOLE E SAN SEVERINO MARCHE

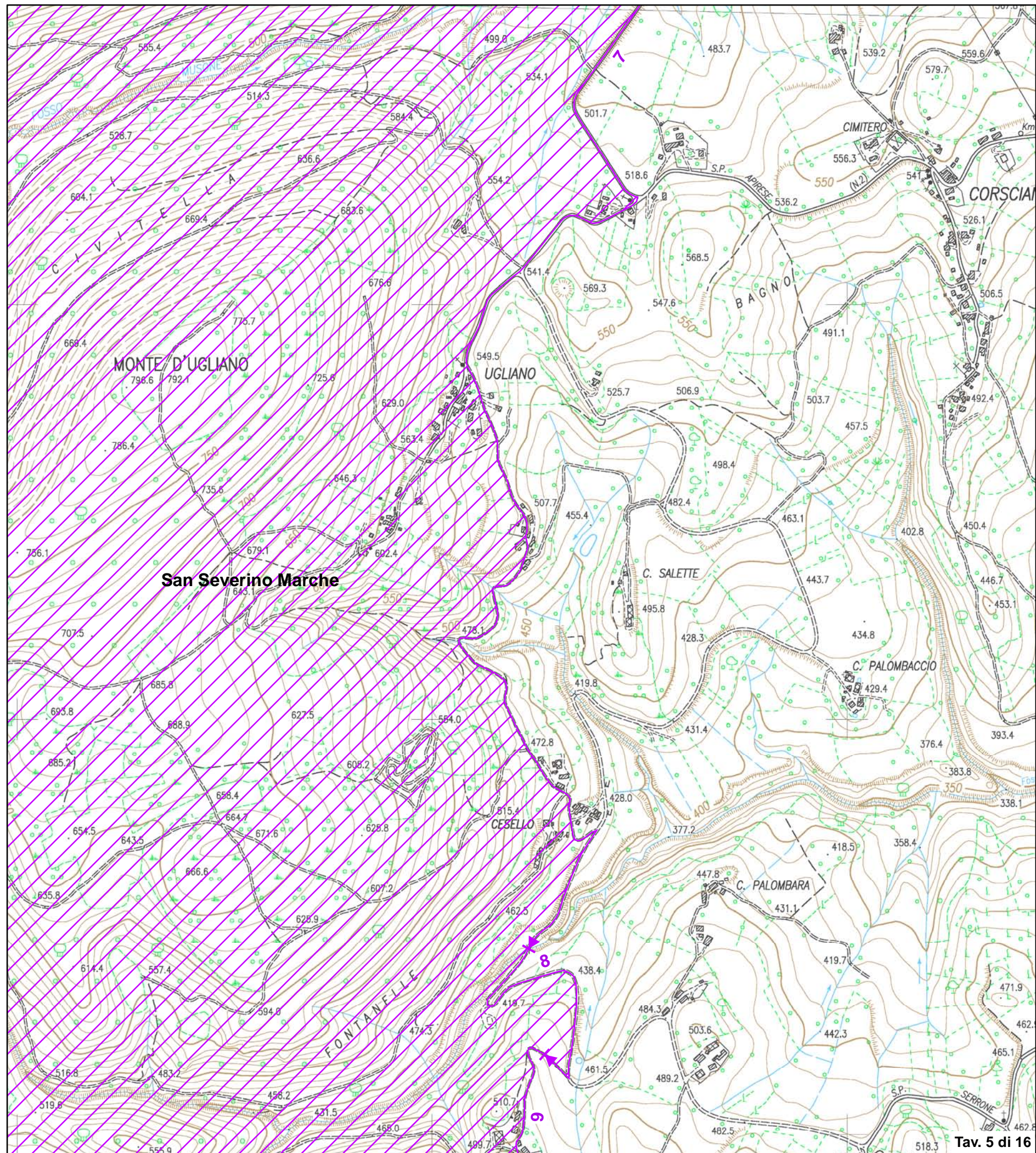
Cod. riferimento Ministero MC02
Cod. riferimento SITAP 110320
Cod. riferimento Regione Marche AV509



Scala 1:10.000

- +++++ limite statale
- + + + limite regionale
. limite provinciale
. limite comunale
tratto di delimitazione dell'area individuato con certezza
si no
area tutelata

BASE CARTOGRAFICA: Carta Tecnica Regionale 1:10.000 (anno 2000)



Validato il ___ / ___ / ___

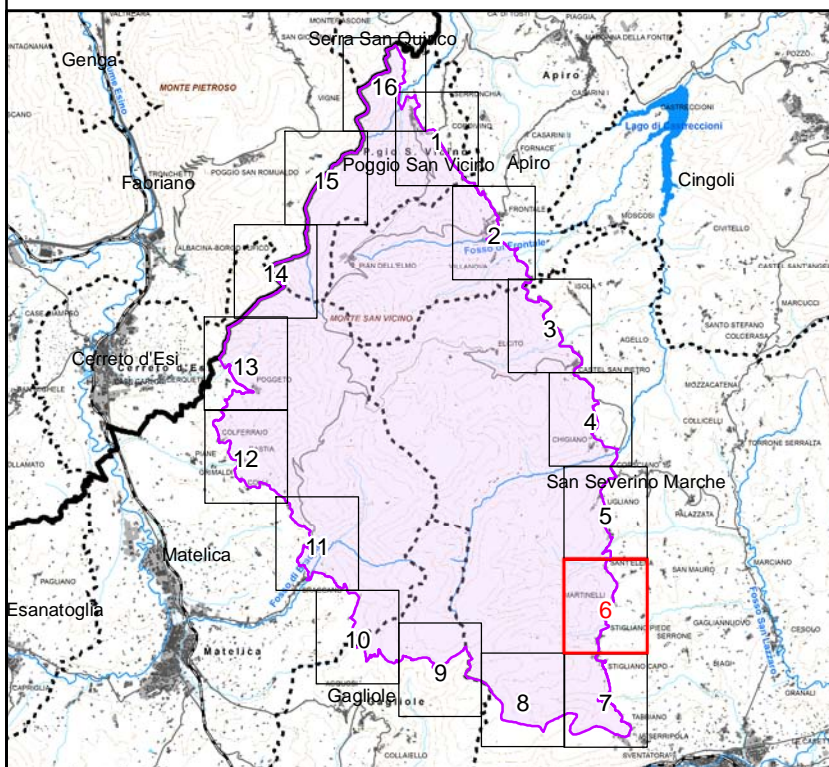


DELIMITAZIONE AREE OGGETTO DELLA
DICHIARAZIONE DI NOTEVOLE INTERESSE PUBBLICO
Art. 136 e 157 D.Lgs. 42/2004 e s.m.i.

**TAVOLA N. 6 DI RAPPRESENTAZIONE DEI CRITERI
UTILIZZATI PER LA DELIMITAZIONE DEL PERIMETRO**

D.M. 31 luglio 1985
DICHIARAZIONE DI NOTEVOLE INTERESSE PUBBLICO
DELLA ZONA DEL MONTE SAN VICINO, RICADENTE NEI
COMUNI DI POGGIO SAN VICINO, APIRO, MATELICA,
GAGLIOLE E SAN SEVERINO MARCHE

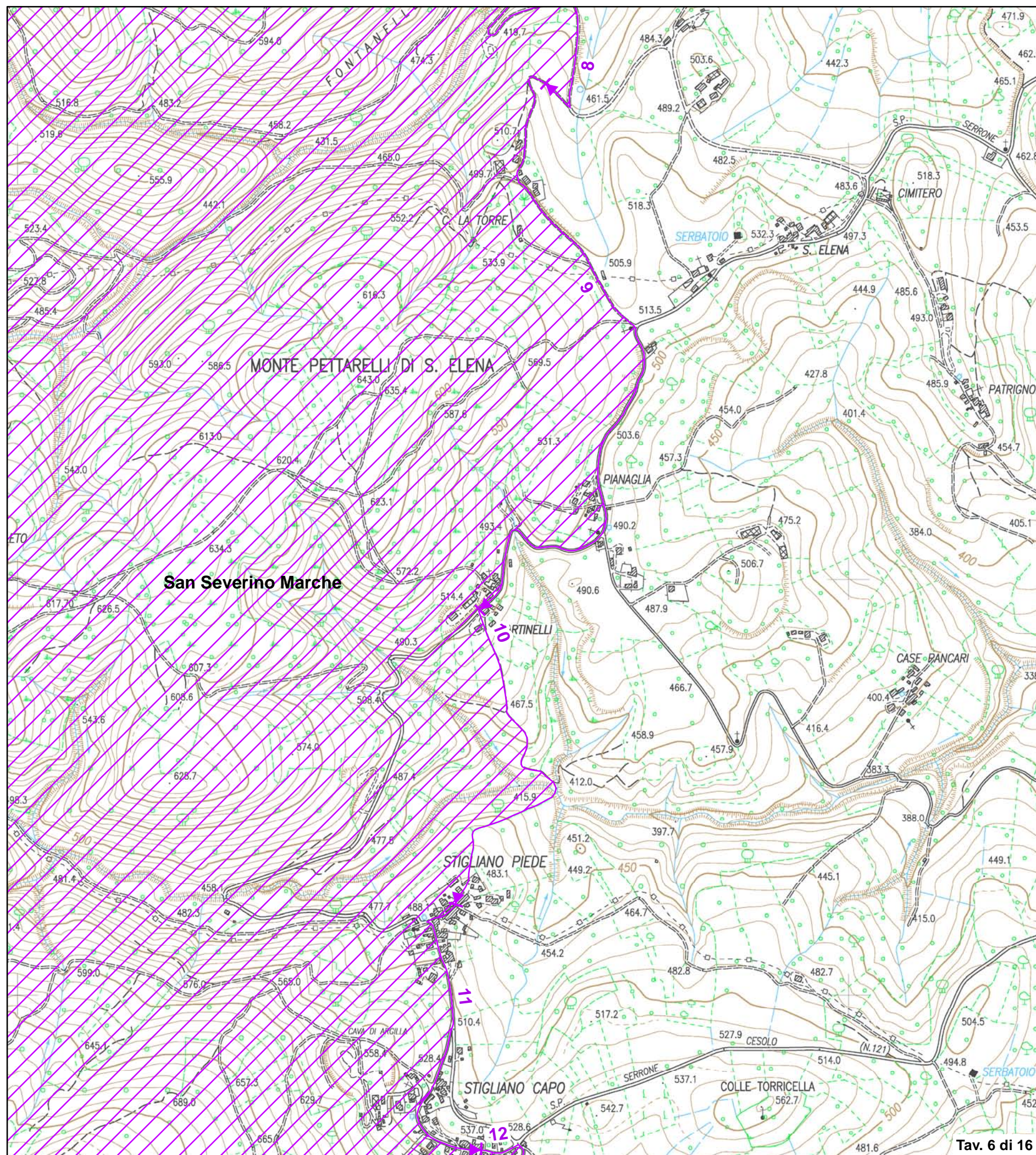
Cod. riferimento Ministero **MC02**
Cod. riferimento SITAP **110320**
Cod. riferimento Regione Marche **AV509**



Scala 1:10.000

- | | | |
|-----------|--------------------|---|
| +++++ | limite statale | tratto di delimitazione dell'area
individuato con certezza |
| - + - + - | limite regionale | → sì → no |
| ••••• | limite provinciale | ↗ area tutelata |
| ••••• | limite comunale | |

BASE CARTOGRAFICA: Carta Tecnica Regionale 1:10.000 (anno 2000)



Validato il ___ / ___ / ___

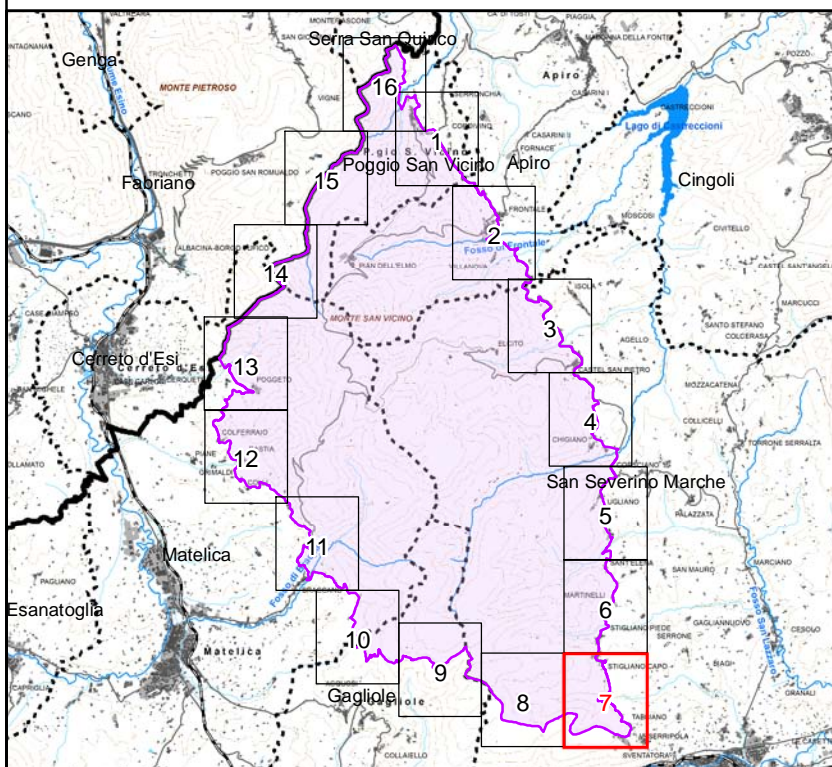


DELIMITAZIONE AREE OGGETTO DELLA DICHIARAZIONE DI NOTEVOLE INTERESSE PUBBLICO Art. 136 e 157 D.Lgs. 42/2004 e s.m.i.

TAVOLA N. 7 DI RAPPRESENTAZIONE DEI CRITERI UTILIZZATI PER LA DELIMITAZIONE DEL PERIMETRO

D.M. 31 luglio 1985 DICHIARAZIONE DI NOTEVOLE INTERESSE PUBBLICO DELLA ZONA DEL MONTE SAN VICINO, RICADENTE NEI COMUNI DI POGGIO SAN VICINO, APIRO, MATELICA, GAGLIOLE E SAN SEVERINO MARCHE

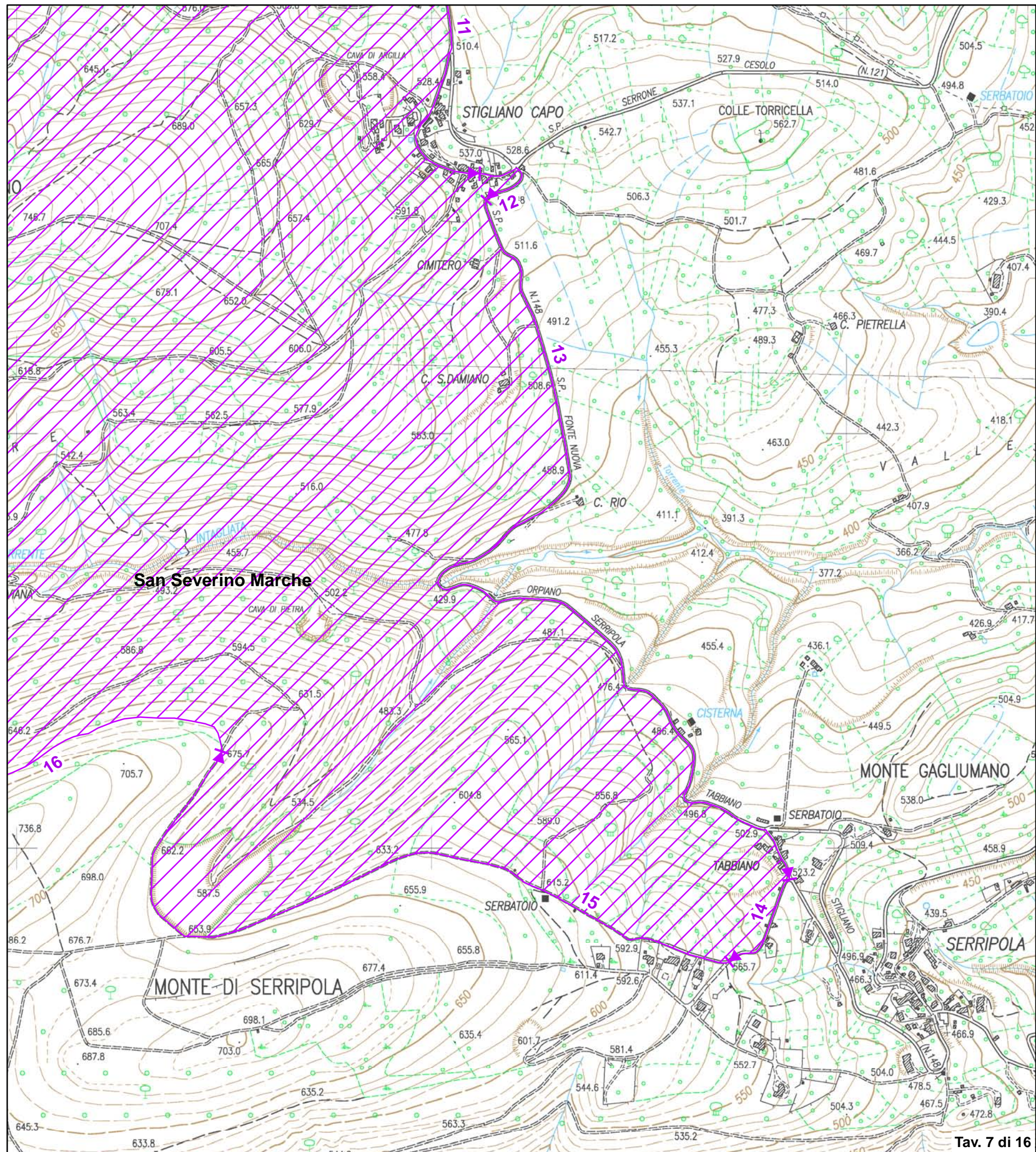
Cod. riferimento Ministero MC02
Cod. riferimento SITAP 110320
Cod. riferimento Regione Marche AV509



Scala 1:10.000

- +++++ limite statale
- + - + - limite regionale
. limite provinciale
. limite comunale
tratto di delimitazione dell'area individuato con certezza
si (purple arrow) no (red arrow)
area tutelata (purple hatched box)

BASE CARTOGRAFICA: Carta Tecnica Regionale 1:10.000 (anno 2000)



Validato il ___ / ___ / ___

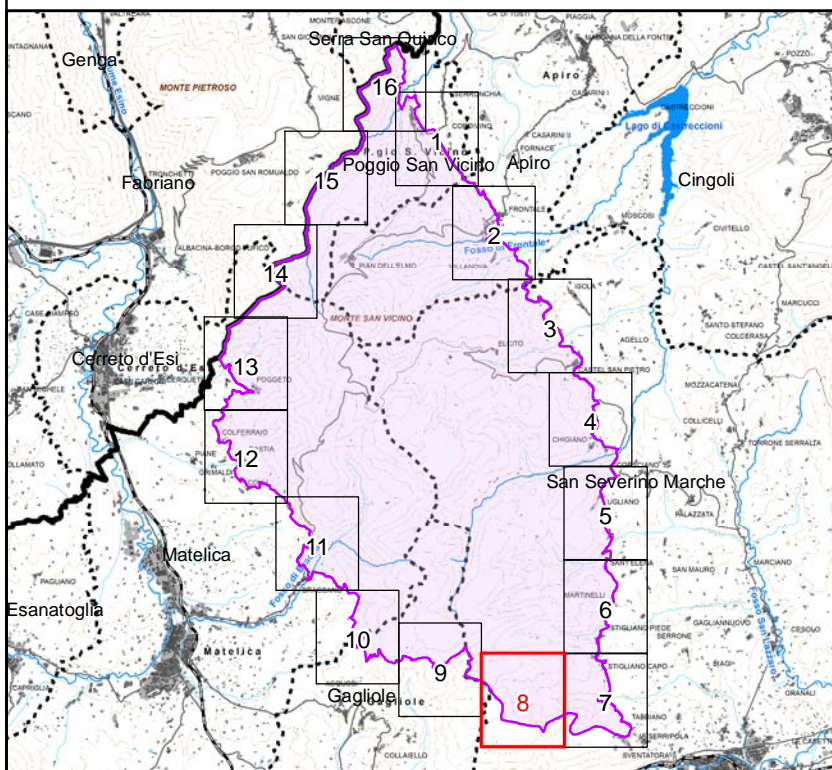


DELIMITAZIONE AREE OGGETTO DELLA DICHIARAZIONE DI NOTEVOLE INTERESSE PUBBLICO Art. 136 e 157 D.Lgs. 42/2004 e s.m.i.

TAVOLA N. 8 DI RAPPRESENTAZIONE DEI CRITERI UTILIZZATI PER LA DELIMITAZIONE DEL PERIMETRO

D.M. 31 luglio 1985 DICHIARAZIONE DI NOTEVOLE INTERESSE PUBBLICO DELLA ZONA DEL MONTE SAN VICINO, RICADENTE NEI COMUNI DI POGGIO SAN VICINO, APIRO, MATELICA, GAGLIOLE E SAN SEVERINO MARCHE

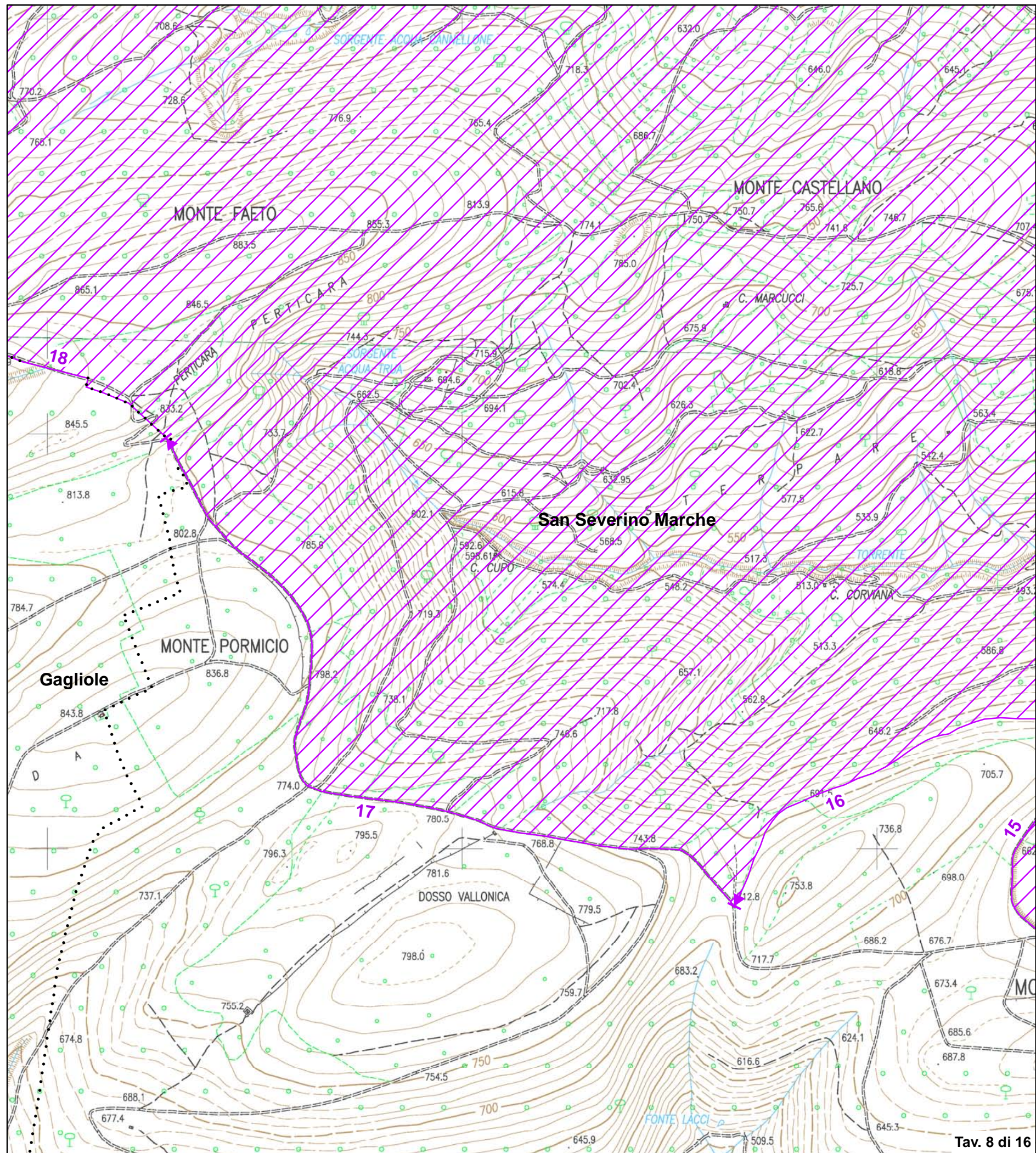
Cod. riferimento Ministero MC02
Cod. riferimento SITAP 110320
Cod. riferimento Regione Marche AV509



Scala 1:10.000

- +++++ limite statale
- + - + - + limite regionale
. limite provinciale
. limite comunale
tratto di delimitazione dell'area individuato con certezza
si no
area tutelata

BASE CARTOGRAFICA: Carta Tecnica Regionale 1:10.000 (anno 2000)



Validato il ___ / ___ / ___

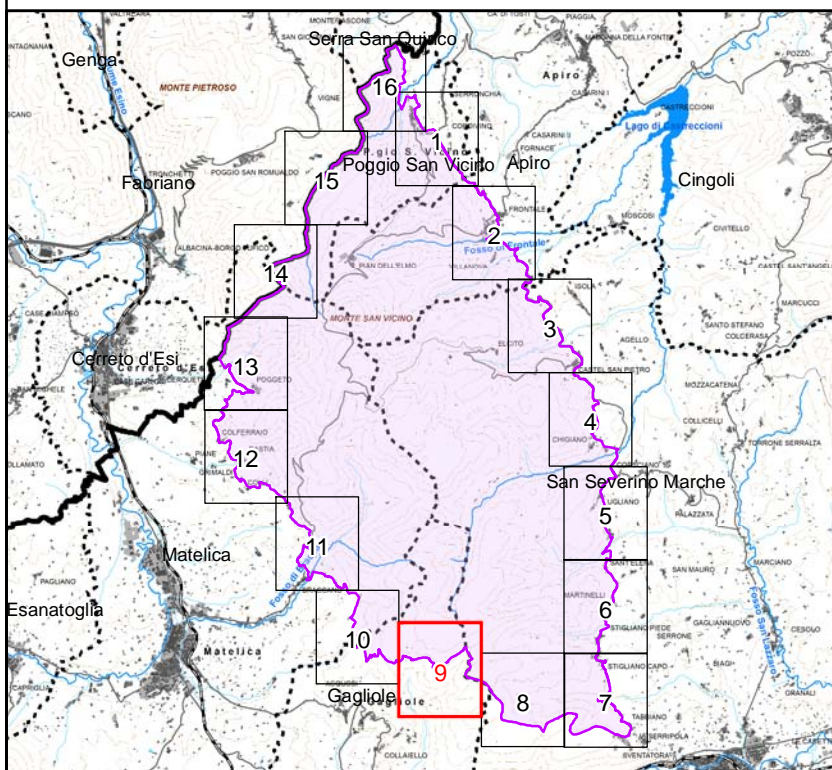


DELIMITAZIONE AREE OGGETTO DELLA DICHIARAZIONE DI NOTEVOLE INTERESSE PUBBLICO Art. 136 e 157 D.Lgs. 42/2004 e s.m.i.

TAVOLA N. 9 DI RAPPRESENTAZIONE DEI CRITERI UTILIZZATI PER LA DELIMITAZIONE DEL PERIMETRO

D.M. 31 luglio 1985 DICHIARAZIONE DI NOTEVOLE INTERESSE PUBBLICO DELLA ZONA DEL MONTE SAN VICINO, RICADENTE NEI COMUNI DI POGGIO SAN VICINO, APIRO, MATELICA, GAGLIOLE E SAN SEVERINO MARCHE

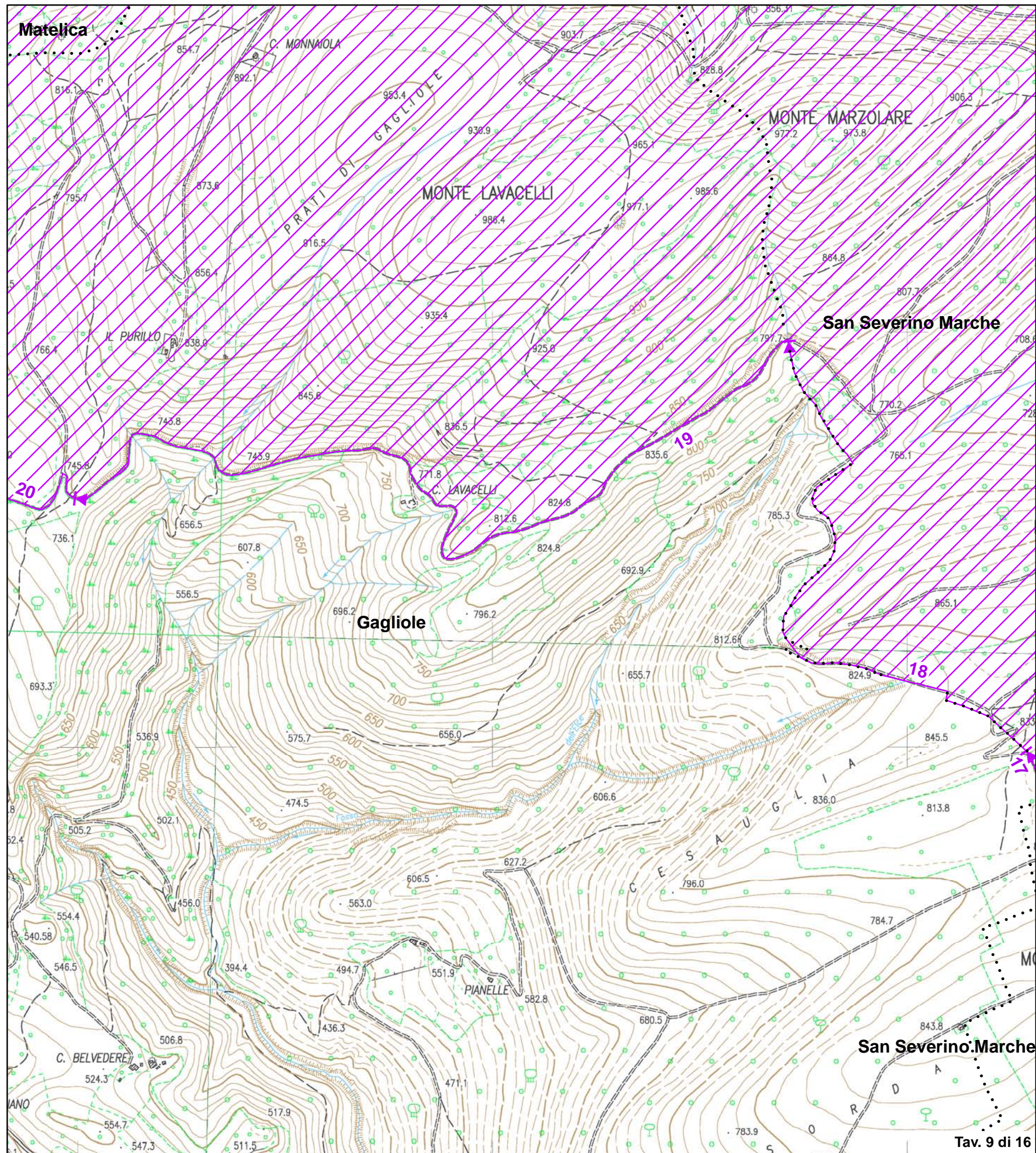
Cod. riferimento Ministero MC02
Cod. riferimento SITAP 110320
Cod. riferimento Regione Marche AV509



Scala 1:10.000

- +++++ limite statale
- + + + limite regionale
. limite provinciale
. limite comunale
tratto di delimitazione dell'area individuato con certezza
- - - - - sì
- - - - - no
area tutelata

BASE CARTOGRAFICA: Carta Tecnica Regionale 1:10.000 (anno 2000)



Validato il ___ / ___ / ___

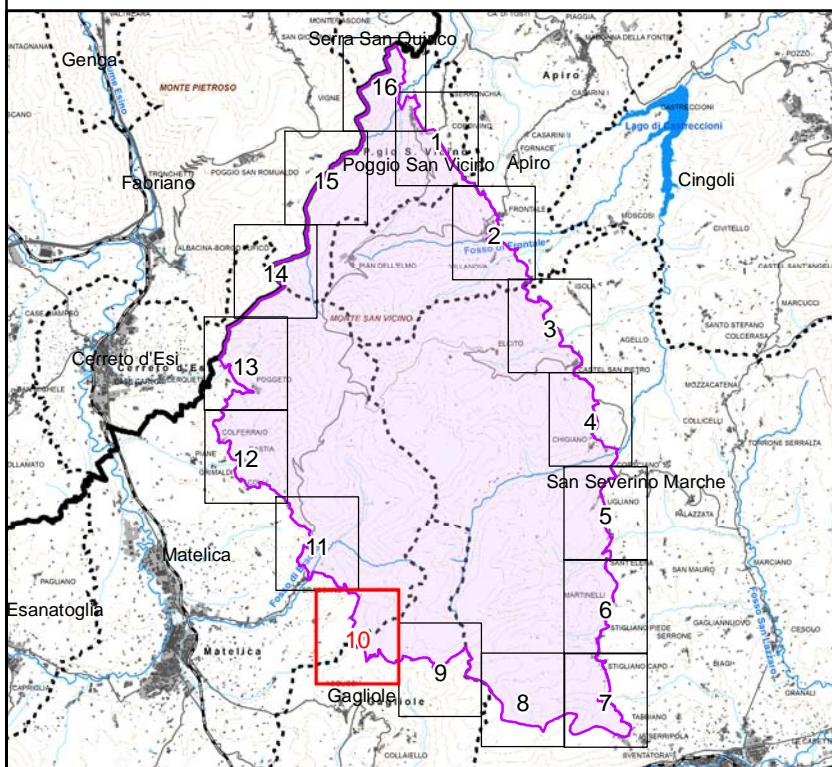


DELIMITAZIONE AREE OGGETTO DELLA DICHIARAZIONE DI NOTEVOLE INTERESSE PUBBLICO Art. 136 e 157 D.Lgs. 42/2004 e s.m.i.

TAVOLA N. 10 DI RAPPRESENTAZIONE DEI CRITERI UTILIZZATI PER LA DELIMITAZIONE DEL PERIMETRO

D.M. 31 luglio 1985 DICHIARAZIONE DI NOTEVOLE INTERESSE PUBBLICO DELLA ZONA DEL MONTE SAN VICINO, RICADENTE NEI COMUNI DI POGGIO SAN VICINO, APIRO, MATELICA, GAGLIOLE E SAN SEVERINO MARCHE

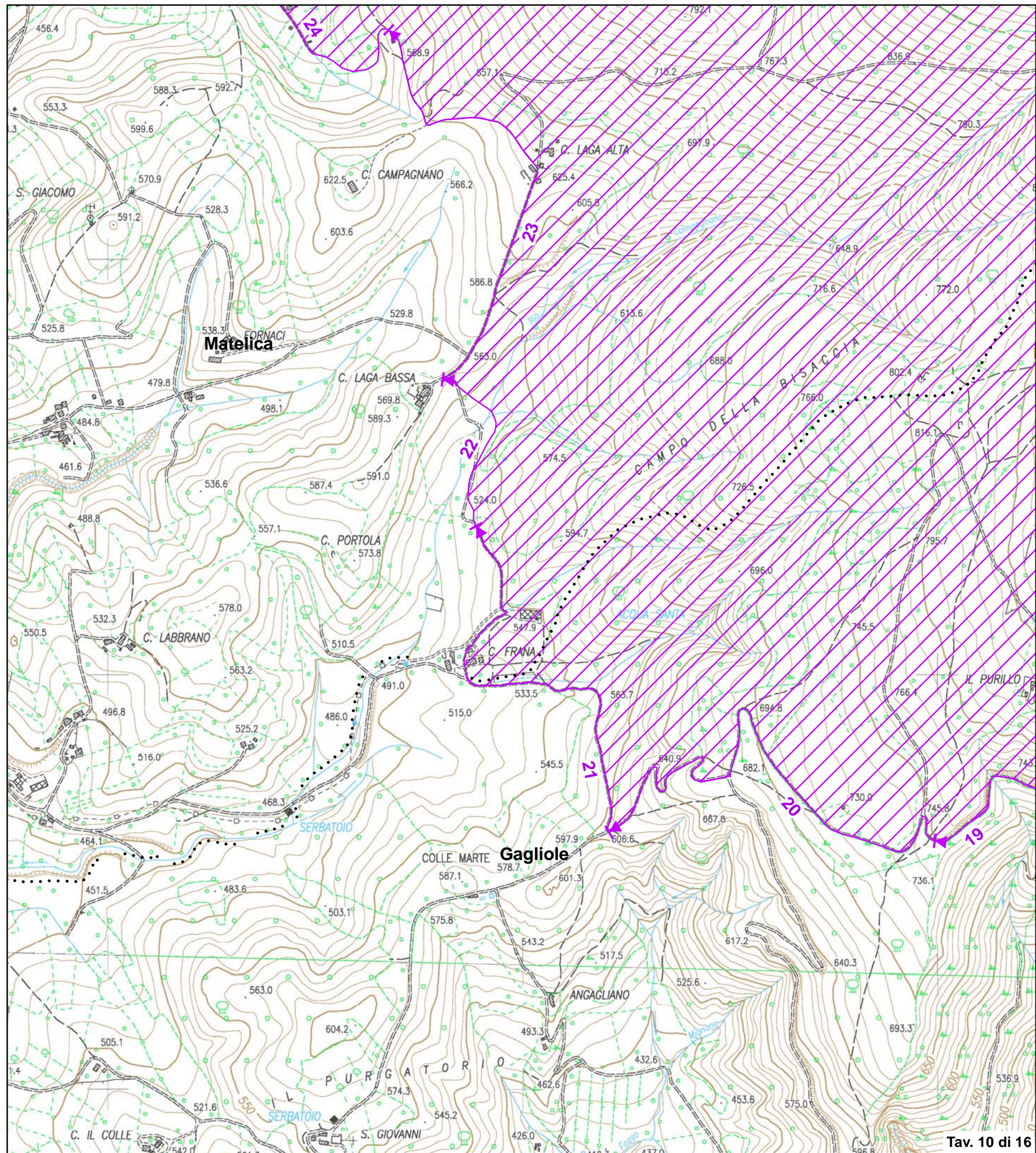
Cod. riferimento Ministero MC02
Cod. riferimento SITAP 110320
Cod. riferimento Regione Marche AV509



Scala 1:10.000

- +++++ limite statale
- + - + - limite regionale
- limite provinciale
- limite comunale
- tratto di delimitazione dell'area individuato con certezza
- sì → no
- ▨ area tutelata

BASE CARTOGRAFICA: Carta Tecnica Regionale 1:10.000 (anno 2000)



Validato il ___ / ___ / ___

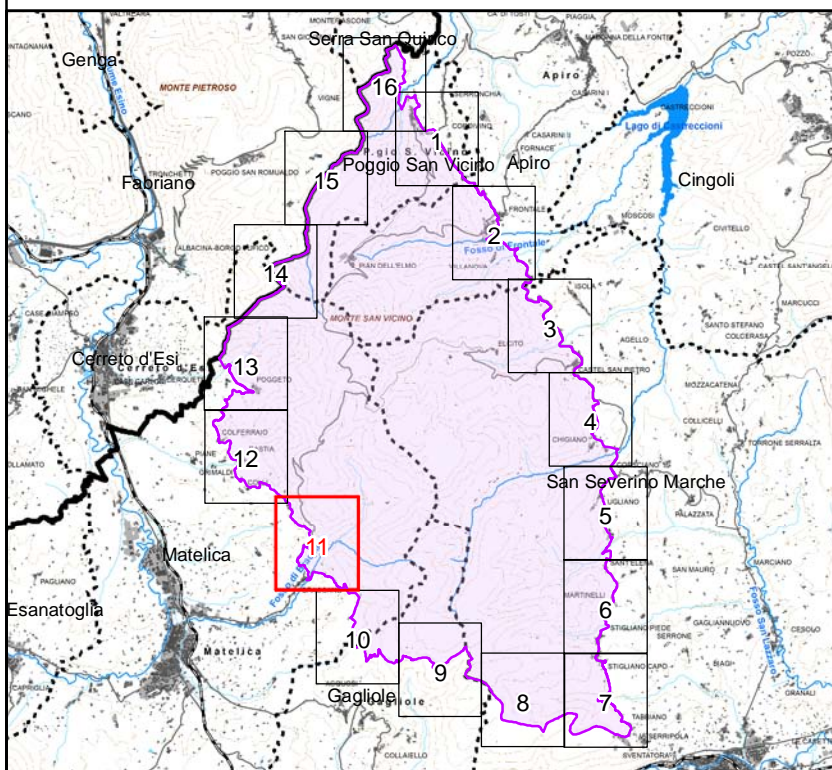


DELIMITAZIONE AREE OGGETTO DELLA DICHIARAZIONE DI NOTEVOLE INTERESSE PUBBLICO Art. 136 e 157 D.Lgs. 42/2004 e s.m.i.

TAVOLA N. 11 DI RAPPRESENTAZIONE DEI CRITERI UTILIZZATI PER LA DELIMITAZIONE DEL PERIMETRO

D.M. 31 luglio 1985 DICHIARAZIONE DI NOTEVOLE INTERESSE PUBBLICO DELLA ZONA DEL MONTE SAN VICINO, RICADENTE NEI COMUNI DI POGGIO SAN VICINO, APIRO, MATELICA, GAGLIOLE E SAN SEVERINO MARCHE

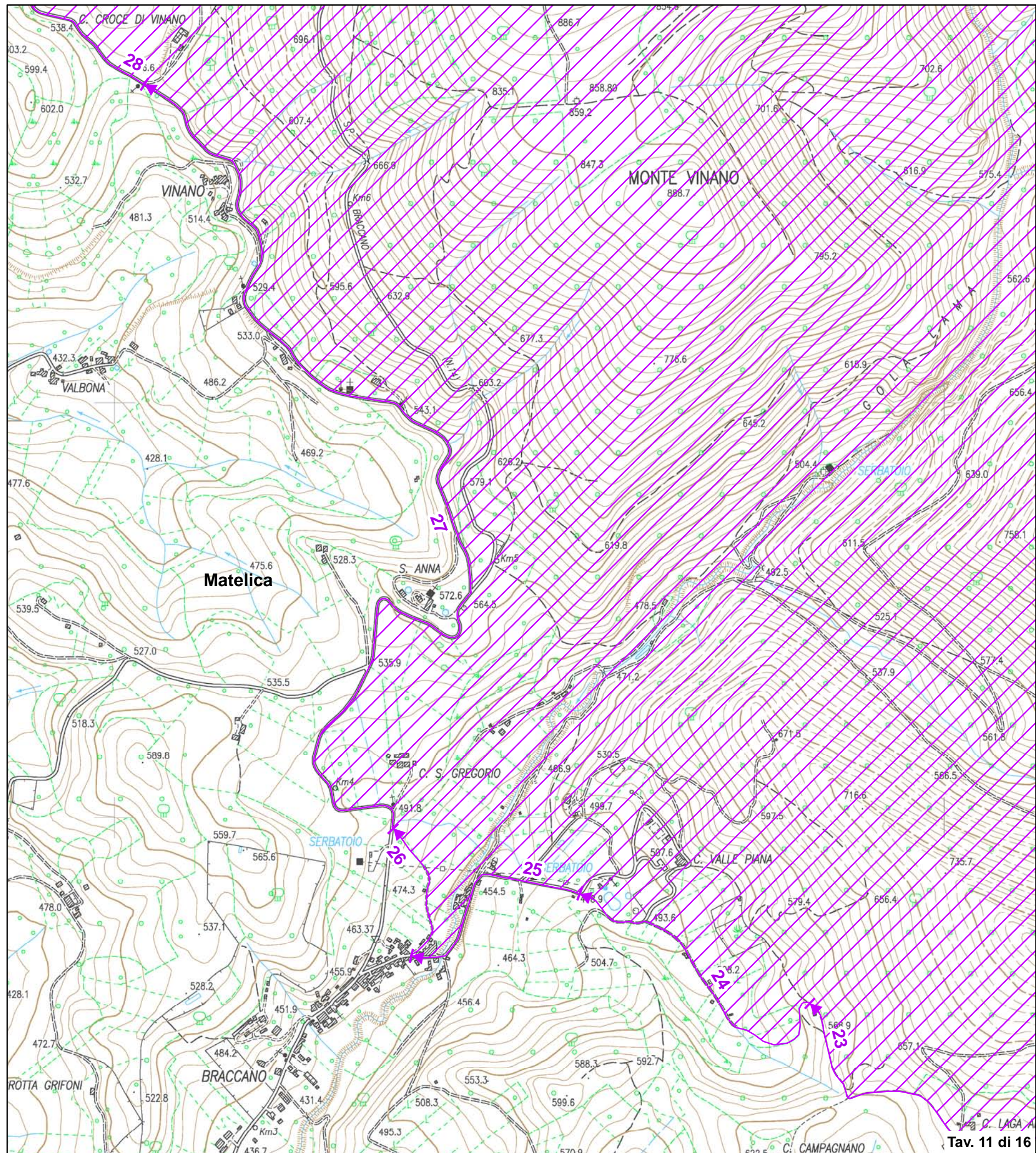
Cod. riferimento Ministero MC02
Cod. riferimento SITAP 110320
Cod. riferimento Regione Marche AV509



Scala 1:10.000

- +++++ limite statale
- + - + - limite regionale
. limite provinciale
. limite comunale
tratto di delimitazione dell'area individuato con certezza
si no
area tutelata

BASE CARTOGRAFICA: Carta Tecnica Regionale 1:10.000 (anno 2000)



Validato il ___ / ___ / ___

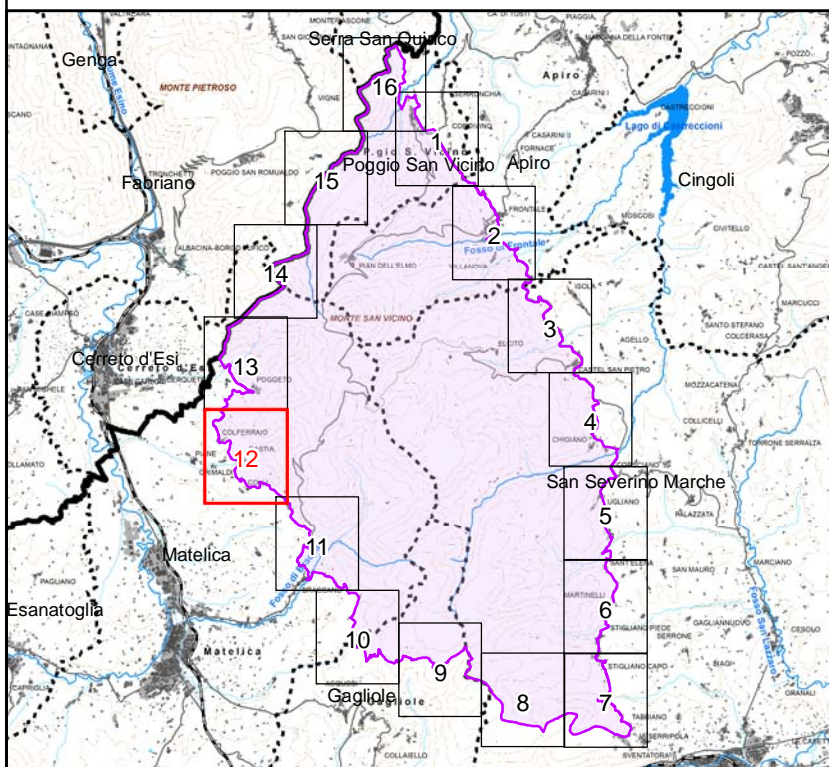


DELIMITAZIONE AREE OGGETTO DELLA
DICHIARAZIONE DI NOTEVOLE INTERESSE PUBBLICO
Art. 136 e 157 D.Lgs. 42/2004 e s.m.i.

**TAVOLA N. 12 DI RAPPRESENTAZIONE DEI CRITERI
UTILIZZATI PER LA DELIMITAZIONE DEL PERIMETRO**

D.M. 31 luglio 1985
DICHIARAZIONE DI NOTEVOLE INTERESSE PUBBLICO
DELLA ZONA DEL MONTE SAN VICINO, RICADENTE NEI
COMUNI DI POGGIO SAN VICINO, APIRO, MATELICA,
GAGLIOLE E SAN SEVERINO MARCHE

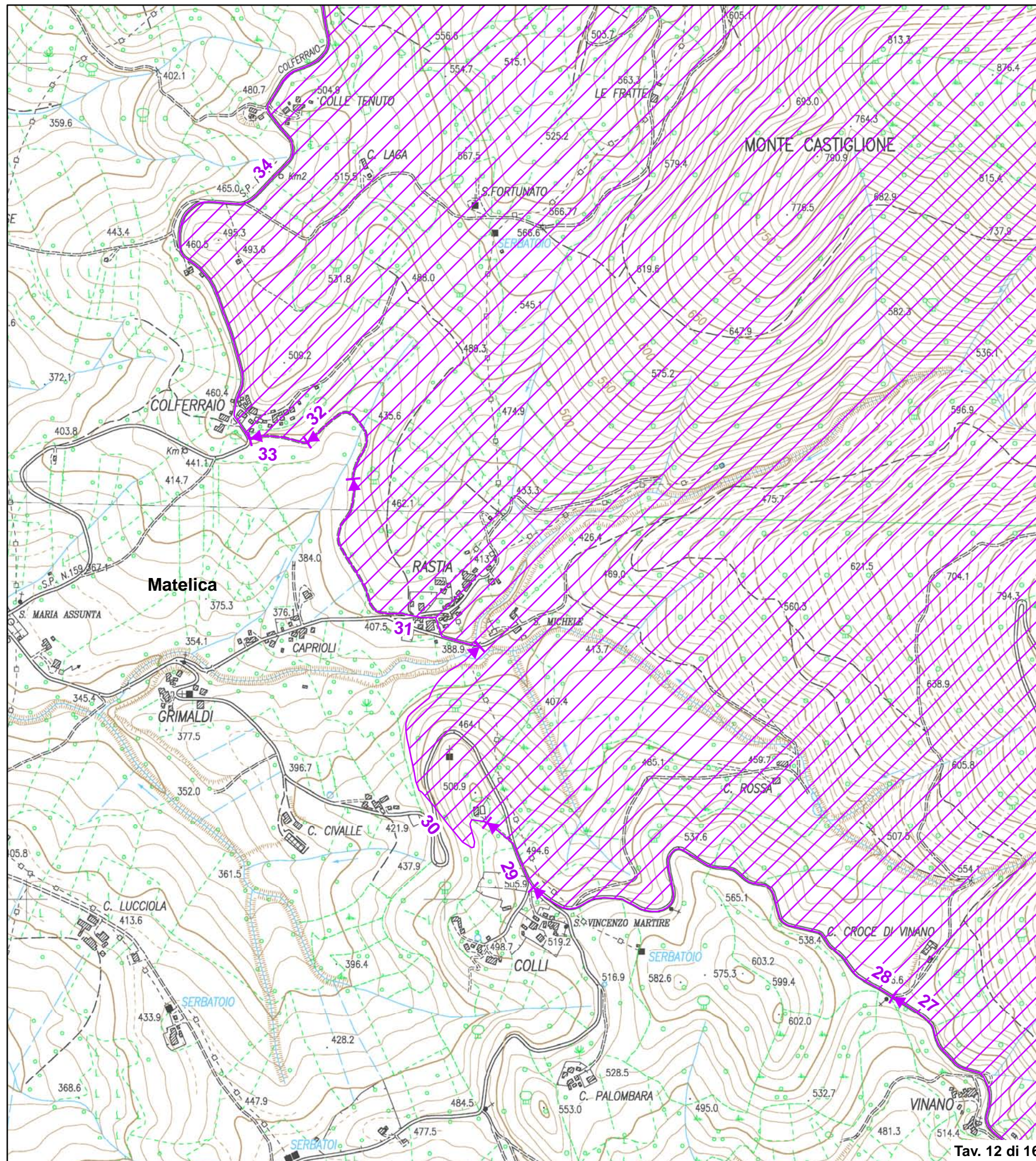
Cod. riferimento Ministero **MC02**
Cod. riferimento SITAP **110320**
Cod. riferimento Regione Marche **AV509**



Scala 1:10.000

- | | | |
|-----------|--------------------|---|
| +++++ | limite statale | tratto di delimitazione dell'area
individuato con certezza |
| - + - + - | limite regionale | → sì → no |
| ••••• | limite provinciale | ▨ area tutelata |
| ••••• | limite comunale | |

BASE CARTOGRAFICA: Carta Tecnica Regionale 1:10.000 (anno 2000)



Tav. 12 di 16

Validato il ___ / ___ / ___

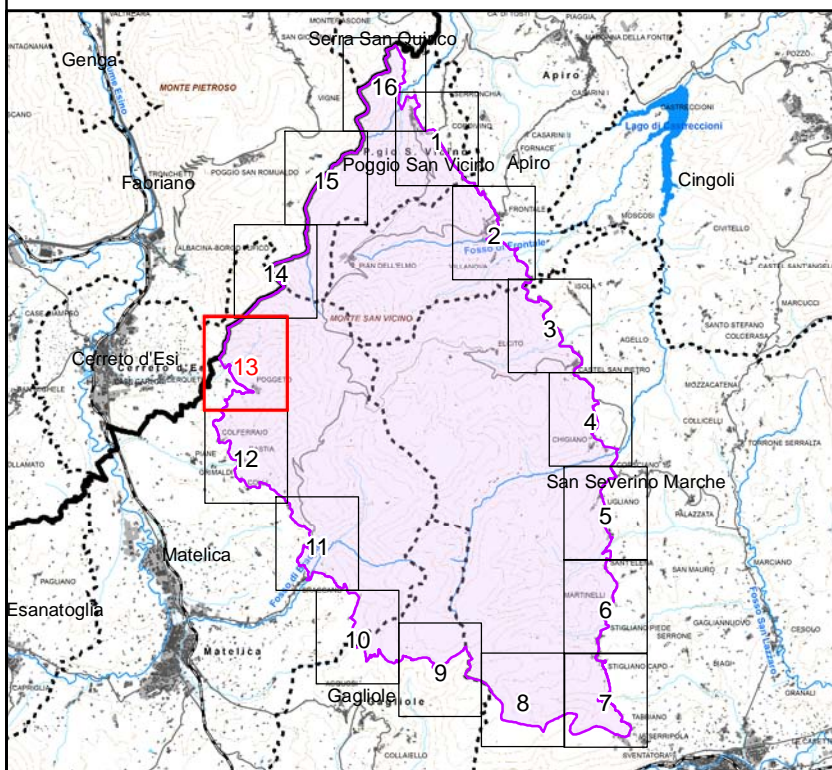


DELIMITAZIONE AREE OGGETTO DELLA DICHIARAZIONE DI NOTEVOLE INTERESSE PUBBLICO Art. 136 e 157 D.Lgs. 42/2004 e s.m.i.

TAVOLA N. 13 DI RAPPRESENTAZIONE DEI CRITERI UTILIZZATI PER LA DELIMITAZIONE DEL PERIMETRO

D.M. 31 luglio 1985 DICHIARAZIONE DI NOTEVOLE INTERESSE PUBBLICO DELLA ZONA DEL MONTE SAN VICINO, RICADENTE NEI COMUNI DI POGGIO SAN VICINO, APIRO, MATELICA, GAGLIOLE E SAN SEVERINO MARCHE

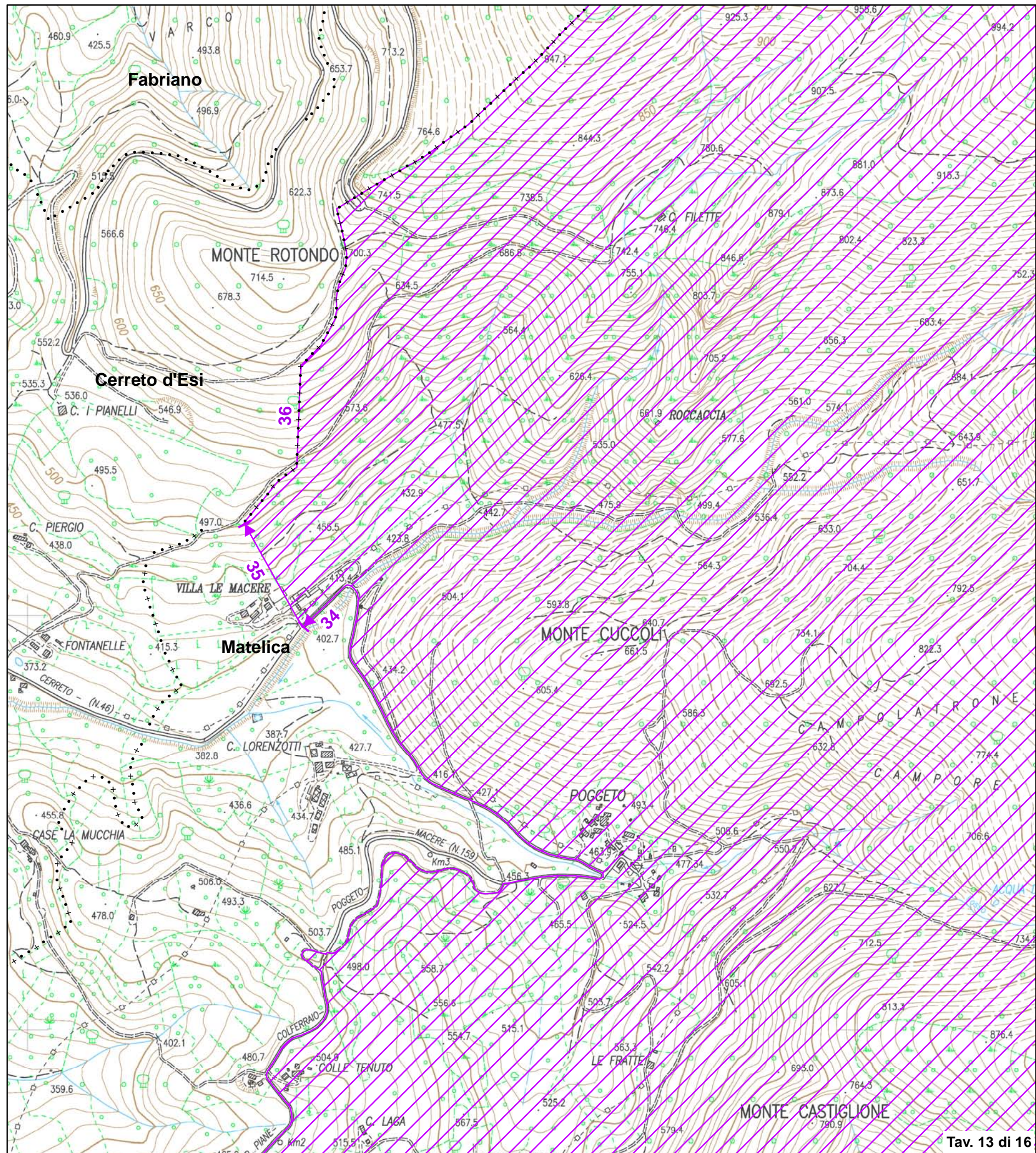
Cod. riferimento Ministero MC02
Cod. riferimento SITAP 110320
Cod. riferimento Regione Marche AV509



Scala 1:10.000

- +++++ limite statale
-+-+ limite regionale
..... limite provinciale
..... limite comunale
tratto di delimitazione dell'area individuato con certezza
si no
area tutelata

BASE CARTOGRAFICA: Carta Tecnica Regionale 1:10.000 (anno 2000)



Validato il ___ / ___ / ___

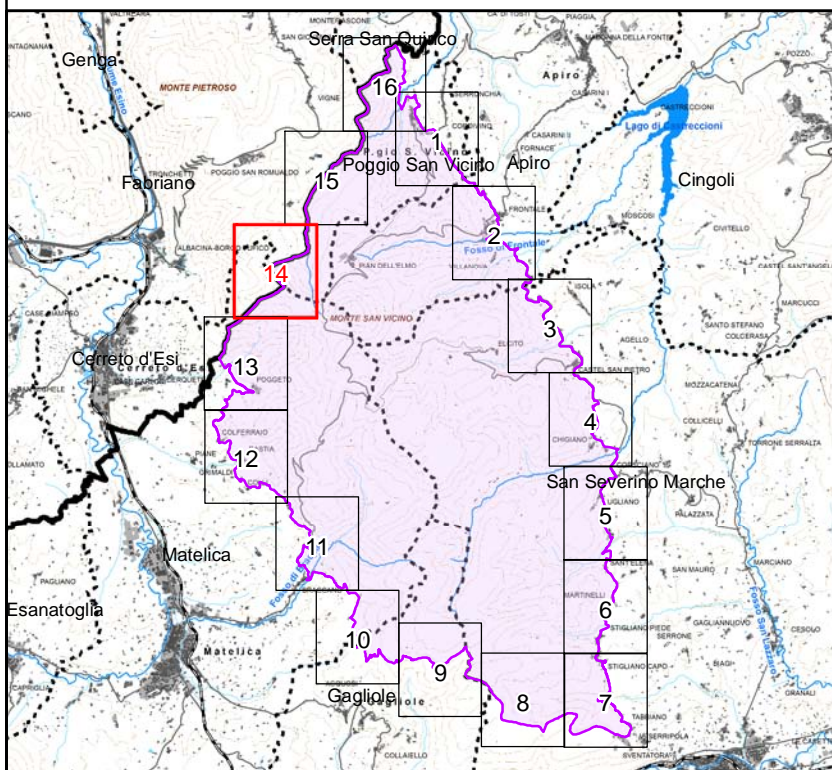


DELIMITAZIONE AREE OGGETTO DELLA
DICHIARAZIONE DI NOTEVOLE INTERESSE PUBBLICO
Art. 136 e 157 D.Lgs. 42/2004 e s.m.i.

**TAVOLA N. 14 DI RAPPRESENTAZIONE DEI CRITERI
UTILIZZATI PER LA DELIMITAZIONE DEL PERIMETRO**

D.M. 31 luglio 1985
DICHIARAZIONE DI NOTEVOLE INTERESSE PUBBLICO
DELLA ZONA DEL MONTE SAN VICINO, RICADENTE NEI
COMUNI DI POGGIO SAN VICINO, APIRO, MATELICA,
GAGLIOLE E SAN SEVERINO MARCHE

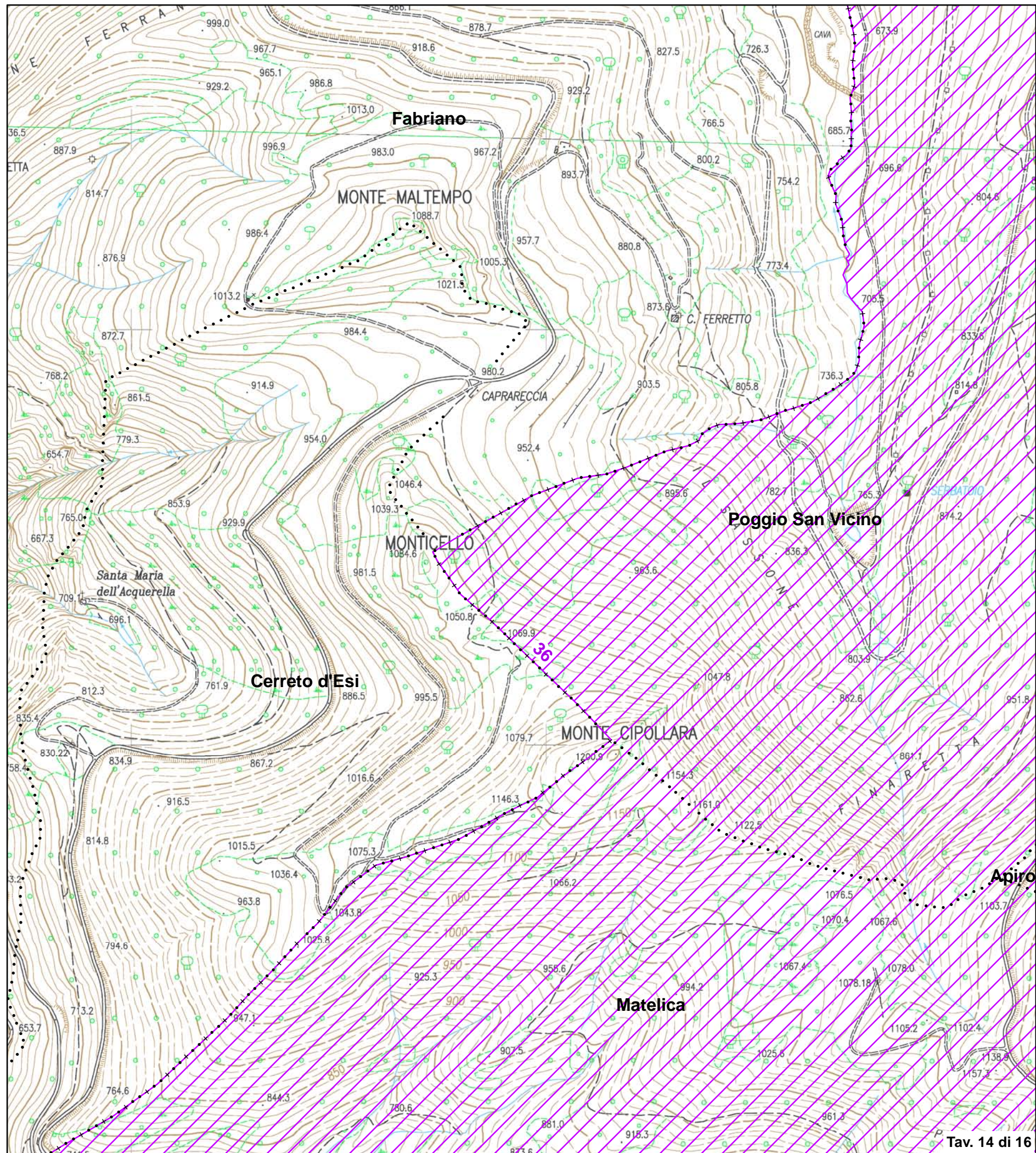
Cod. riferimento Ministero **MC02**
Cod. riferimento SITAP **110320**
Cod. riferimento Regione Marche **AV509**



Scala 1:10.000

- | | | |
|-----------|--------------------|---|
| +++++ | limite statale | tratto di delimitazione dell'area
individuato con certezza |
| - + - + - | limite regionale | → sì → no |
| | limite provinciale | ↗ area tutelata |
| | limite comunale | |

BASE CARTOGRAFICA: Carta Tecnica Regionale 1:10.000 (anno 2000)



Validato il ___ / ___ / ___

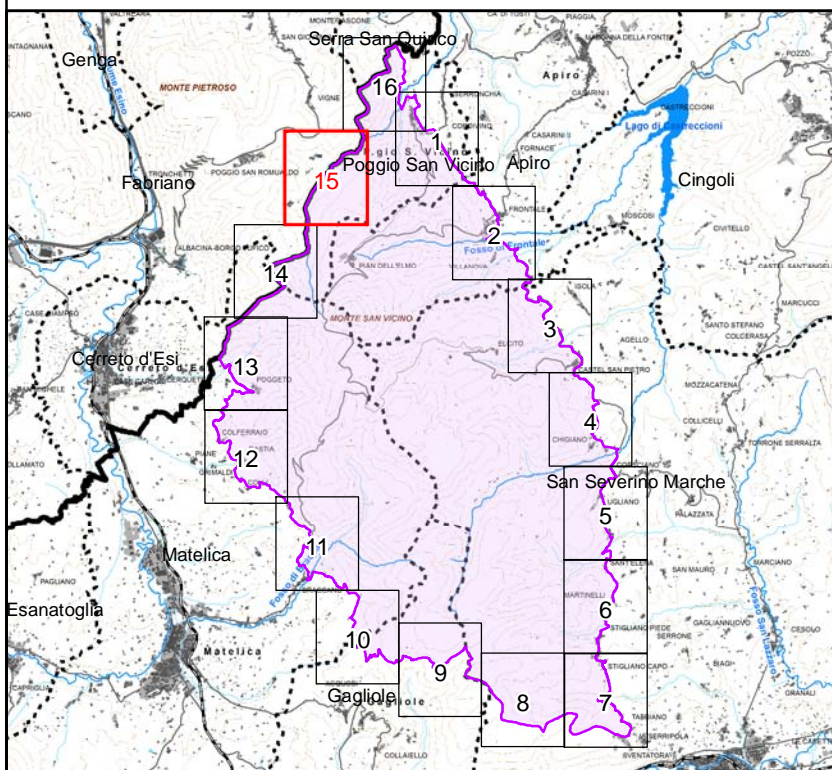


DELIMITAZIONE AREE OGGETTO DELLA DICHIARAZIONE DI NOTEVOLE INTERESSE PUBBLICO Art. 136 e 157 D.Lgs. 42/2004 e s.m.i.

TAVOLA N. 15 DI RAPPRESENTAZIONE DEI CRITERI UTILIZZATI PER LA DELIMITAZIONE DEL PERIMETRO

D.M. 31 luglio 1985 DICHIARAZIONE DI NOTEVOLE INTERESSE PUBBLICO DELLA ZONA DEL MONTE SAN VICINO, RICADENTE NEI COMUNI DI POGGIO SAN VICINO, APIRO, MATELICA, GAGLIOLE E SAN SEVERINO MARCHE

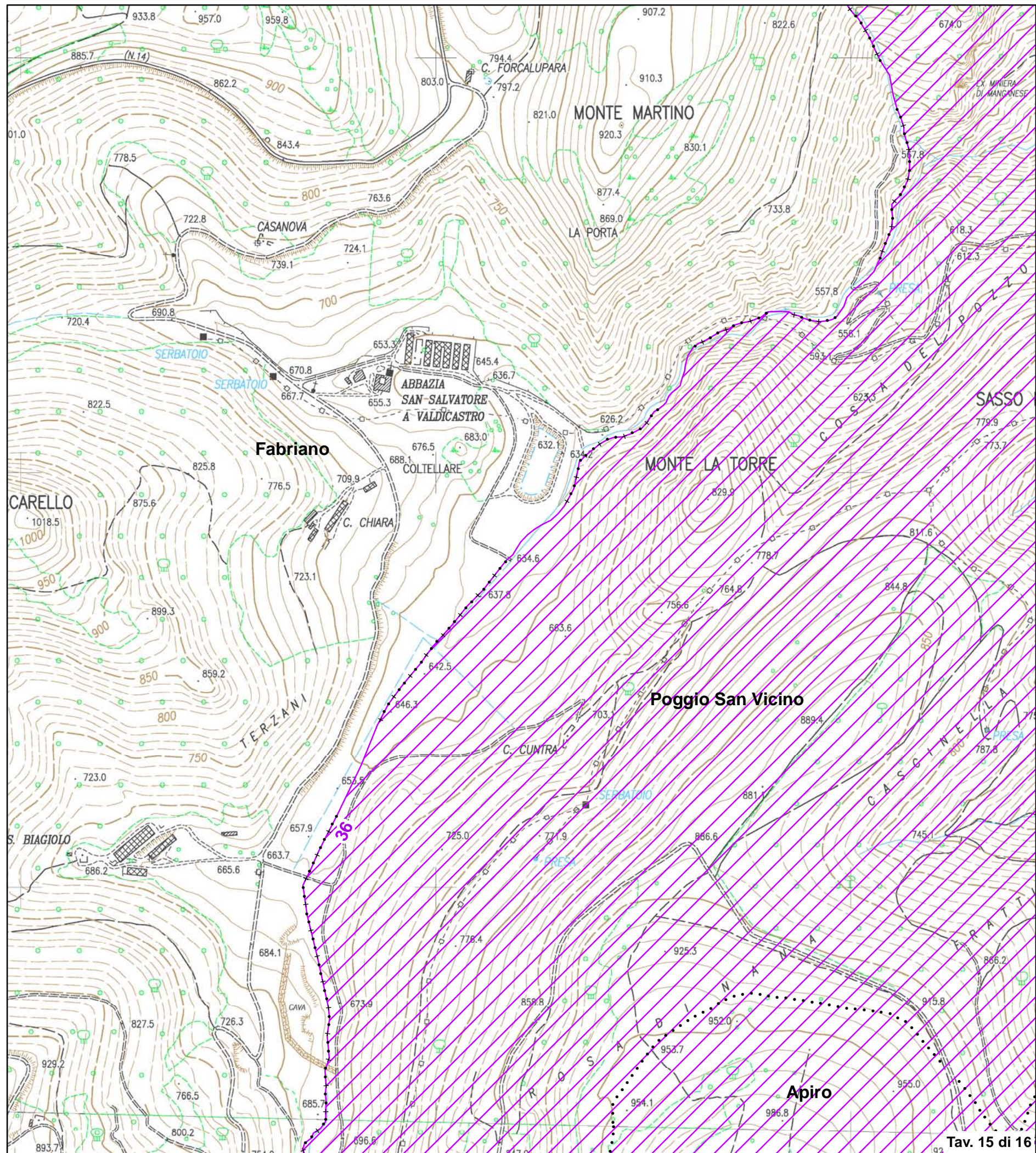
Cod. riferimento Ministero MC02
Cod. riferimento SITAP 110320
Cod. riferimento Regione Marche AV509



Scala 1:10.000

- +++++ limite statale
-+-+ limite regionale
..... limite provinciale
..... limite comunale
tratto di delimitazione dell'area individuato con certezza
si no
area tutelata

BASE CARTOGRAFICA: Carta Tecnica Regionale 1:10.000 (anno 2000)



Validato il ___ / ___ / ___

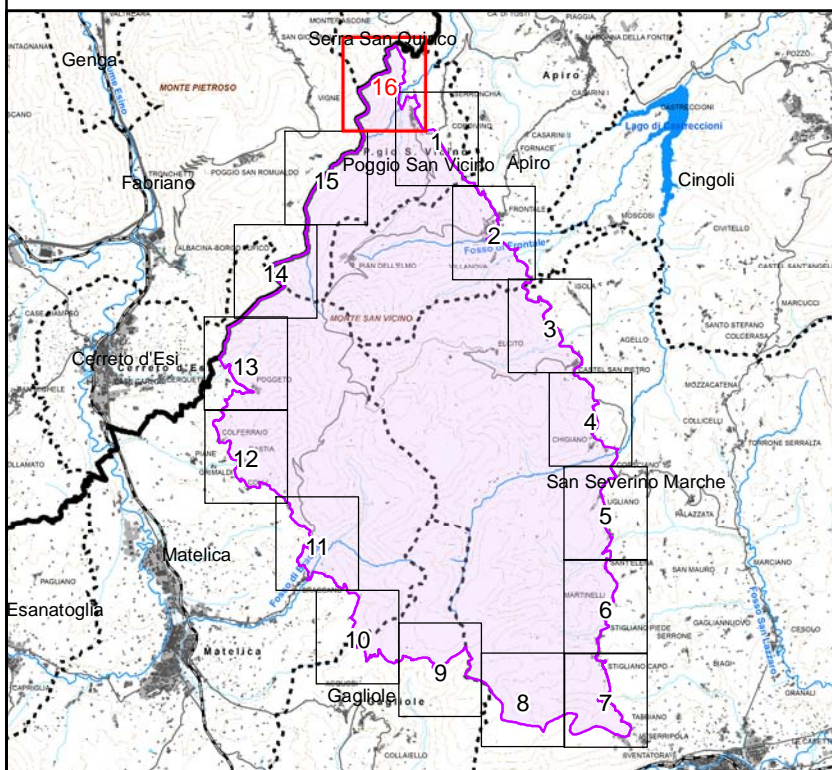


DELIMITAZIONE AREE OGGETTO DELLA
DICHIARAZIONE DI NOTEVOLE INTERESSE PUBBLICO
Art. 136 e 157 D.Lgs. 42/2004 e s.m.i.

**TAVOLA N. 16 DI RAPPRESENTAZIONE DEI CRITERI
UTILIZZATI PER LA DELIMITAZIONE DEL PERIMETRO**

D.M. 31 luglio 1985
DICHIARAZIONE DI NOTEVOLE INTERESSE PUBBLICO
DELLA ZONA DEL MONTE SAN VICINO, RICADENTE NEI
COMUNI DI POGGIO SAN VICINO, APIRO, MATELICA,
GAGLIOLE E SAN SEVERINO MARCHE

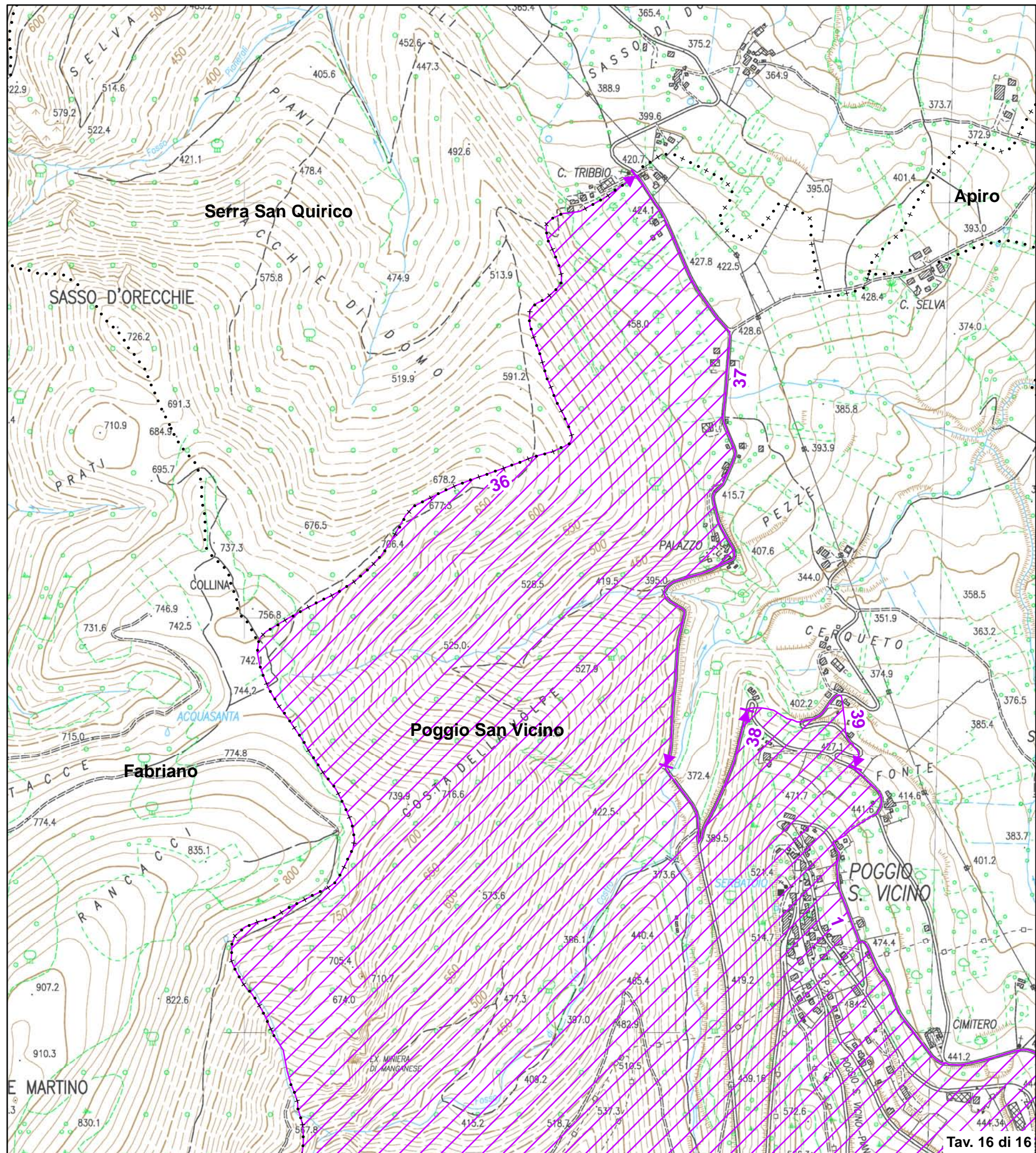
Cod. riferimento Ministero **MC02**
Cod. riferimento SITAP **110320**
Cod. riferimento Regione Marche **AV509**



Scala 1:10.000

- +++++ limite statale
- + - + - limite regionale
- limite provinciale
- limite comunale
- tratto di delimitazione dell'area individuato con certezza
- sì → no
- ▨ area tutelata

BASE CARTOGRAFICA: Carta Tecnica Regionale 1:10.000 (anno 2000)



Tav. 16 di 16