

Validato il 31 / 07 / 2024

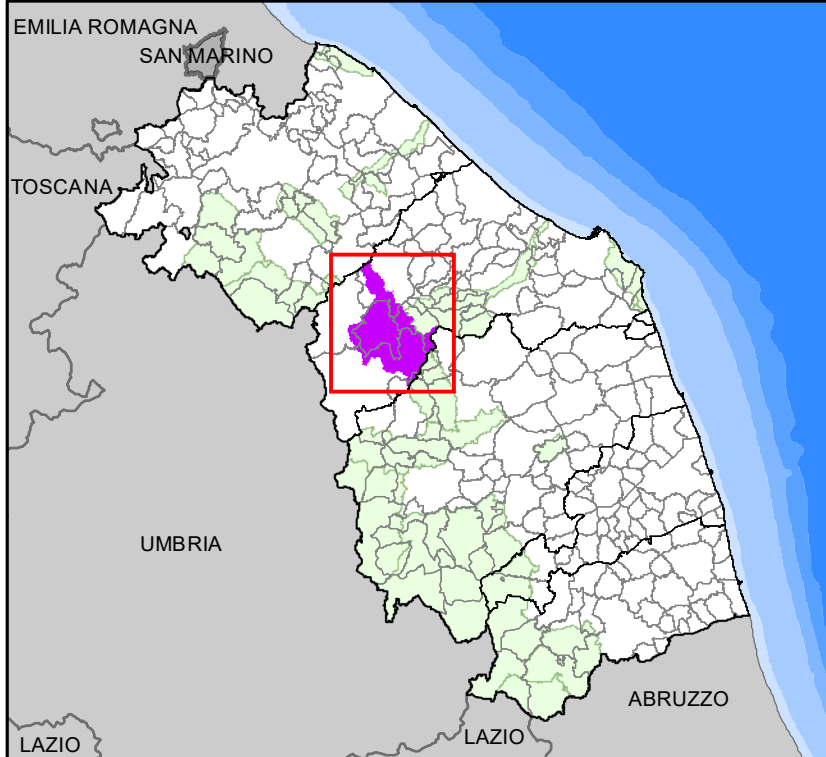


DELIMITAZIONE AREE OGGETTO DELLA
DICHIARAZIONE DI NOTEVOLE INTERESSE PUBBLICO
Art. 136 e 157 D.Lgs. 42/2004 e s.m.i.

TAVOLA DI DELIMITAZIONE DELL'AREA

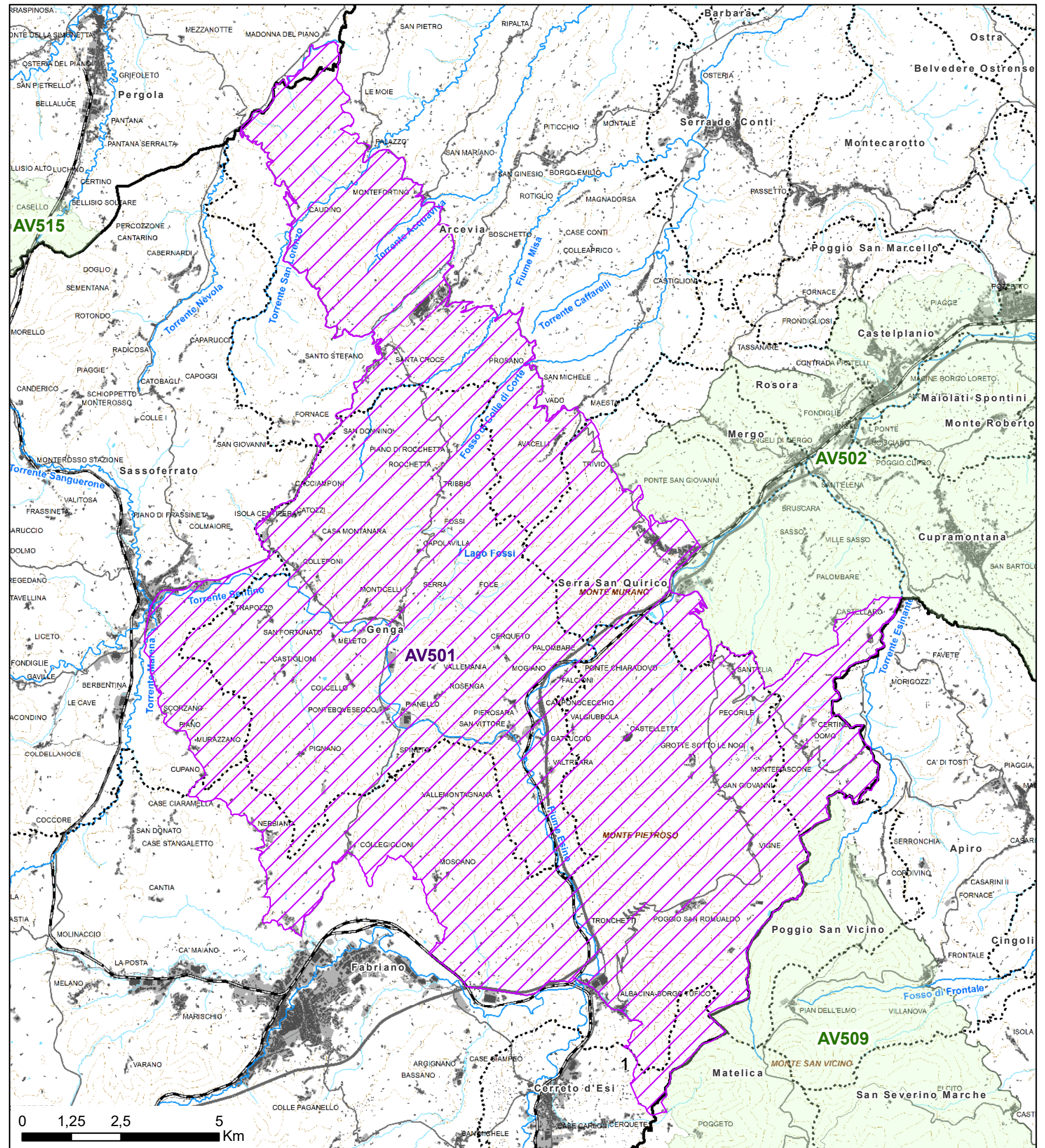
D.M. 31 luglio 1985
DICHIARAZIONE DI NOTEVOLE INTERESSE PUBBLICO
DELLA ZONA DELLA GOLA DELLA ROSSA,
SITA NEI COMUNI DI SASSOFERRATO, ARCEVIA, GENGA,
FABRIANO, SERRA S. QUIRICO E CERRETO D'ESI

Cod. riferimento Ministero **AN02**
Cod. riferimento SITAP **110313**
Cod. riferimento Regione Marche **AV501**



- limite statale
- limite regionale
- limite provinciale
- limite comunale
- delimitazione dell'area
- delimitazione aree tutelate
D.M. 31/07/1985
D.A.C.R. n. 8 del 23/12/1985

BASE CARTOGRAFICA 1:100.000 derivata da Carta Tecnica Regionale



Validato il 31 / 07 /2024

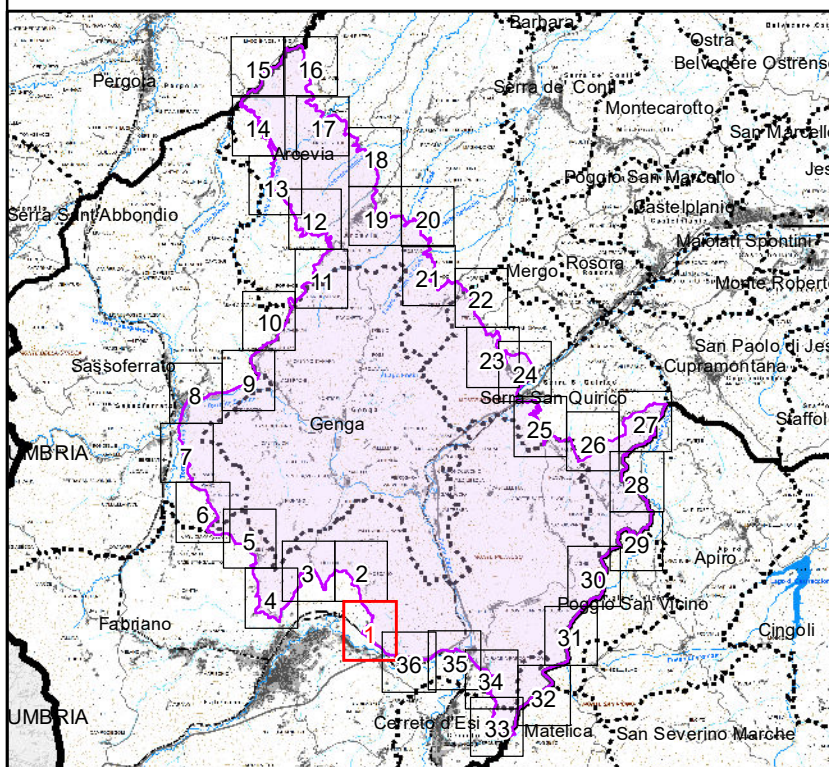


DELIMITAZIONE AREE OGGETTO DELLA
DICHIARAZIONE DI NOTEVOLE INTERESSE PUBBLICO
Art. 136 e 157 D.Lgs. 42/2004 e s.m.i.


**TAVOLA N. 1 DI RAPPRESENTAZIONE DEI CRITERI
UTILIZZATI PER LA DELIMITAZIONE DEL PERIMETRO**

D.M. 31 luglio 1985
DICHIARAZIONE DI NOTEVOLE INTERESSE PUBBLICO
DELLA ZONA DELLA GOLA DELLA ROSSA,
SITA NEI COMUNI DI SASSOFERRATO, ARCEVIA, GENGA,
FABRIANO, SERRA S. QUIRICO E CERRETO D'ESI

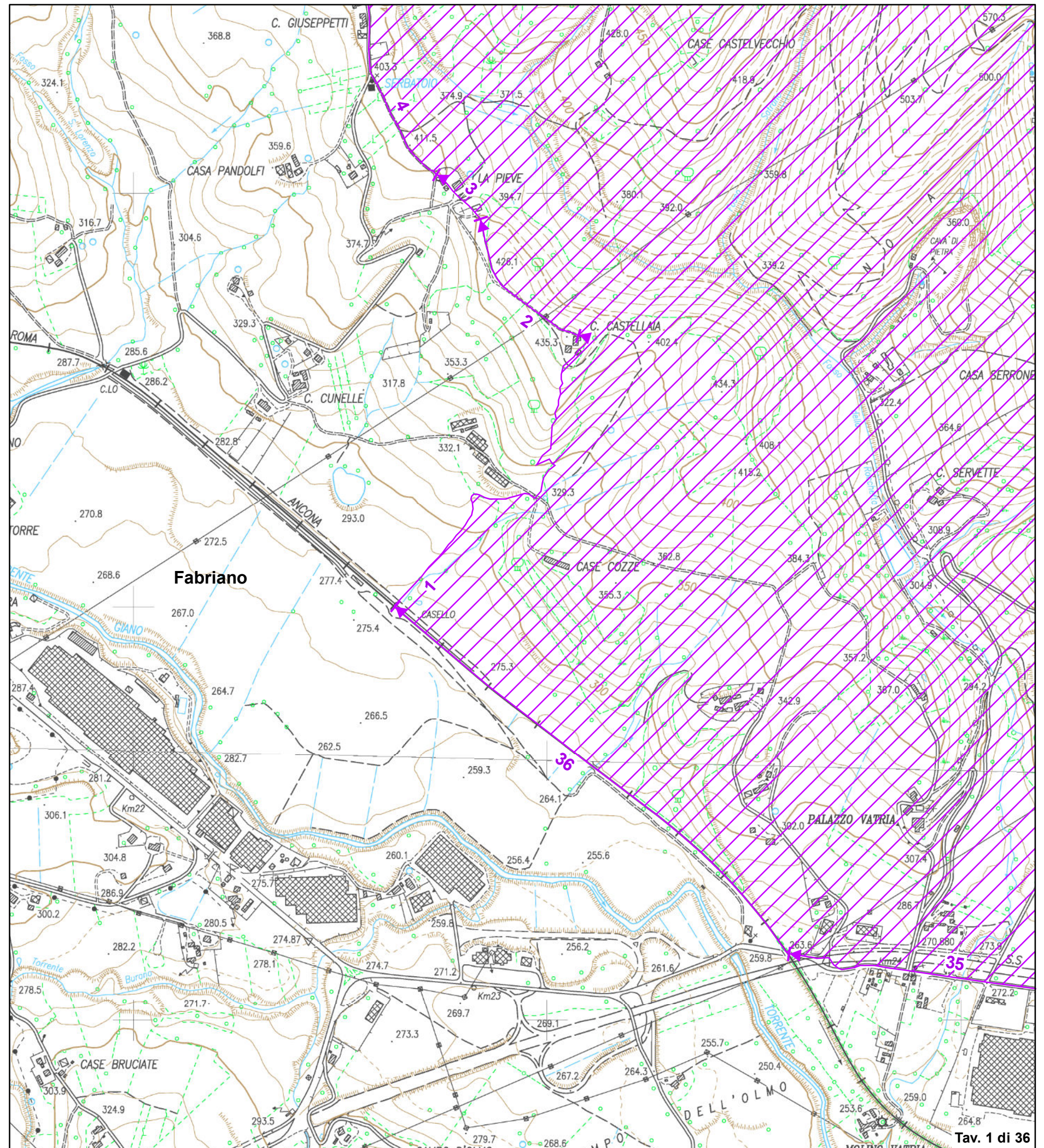
Cod. riferimento Ministero **AN02**
Cod. riferimento SITAP **110313**
Cod. riferimento Regione Marche **AV501**



Scala 1:10.000

- +++++ limite statale
- + - + - limite regionale
- limite provinciale
- limite comunale
-  delimitazione dell'area

BASE CARTOGRAFICA: Carta Tecnica Regionale 1:10.000 (anno 2000)



Validato il 31 / 07 /2024

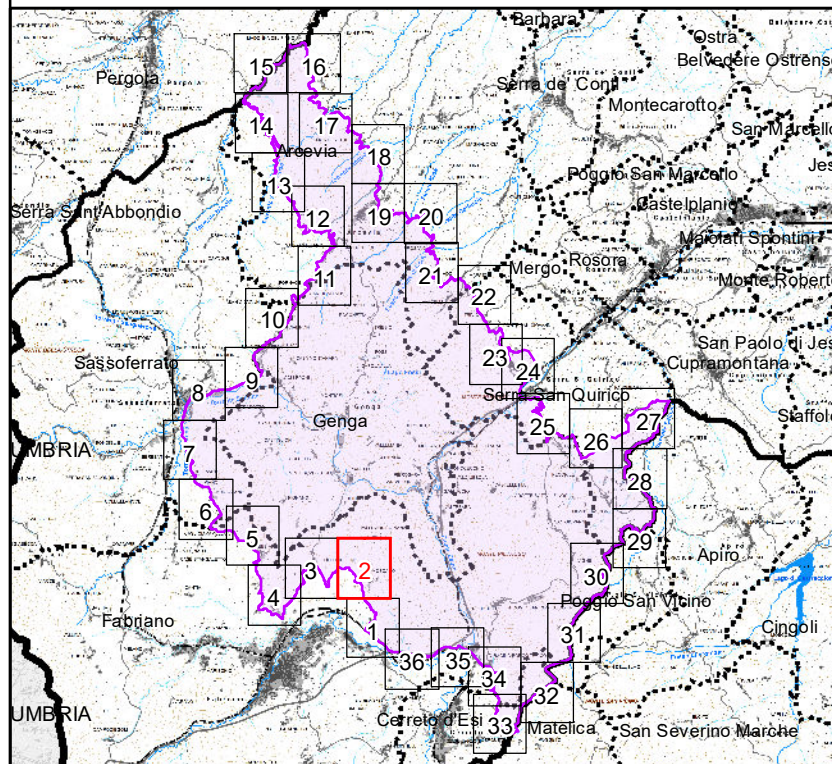


DELIMITAZIONE AREE OGGETTO DELLA
DICHIARAZIONE DI NOTEVOLE INTERESSE PUBBLICO
Art. 136 e 157 D.Lgs. 42/2004 e s.m.i.


**TAVOLA N. 2 DI RAPPRESENTAZIONE DEI CRITERI
UTILIZZATI PER LA DELIMITAZIONE DEL PERIMETRO**

D.M. 31 luglio 1985
DICHIARAZIONE DI NOTEVOLE INTERESSE PUBBLICO
DELLA ZONA DELLA GOLA DELLA ROSSA,
SITA NEI COMUNI DI SASSOFERRATO, ARCEVIA, GENGA,
FABRIANO, SERRA S. QUIRICO E CERRETO D'ESI

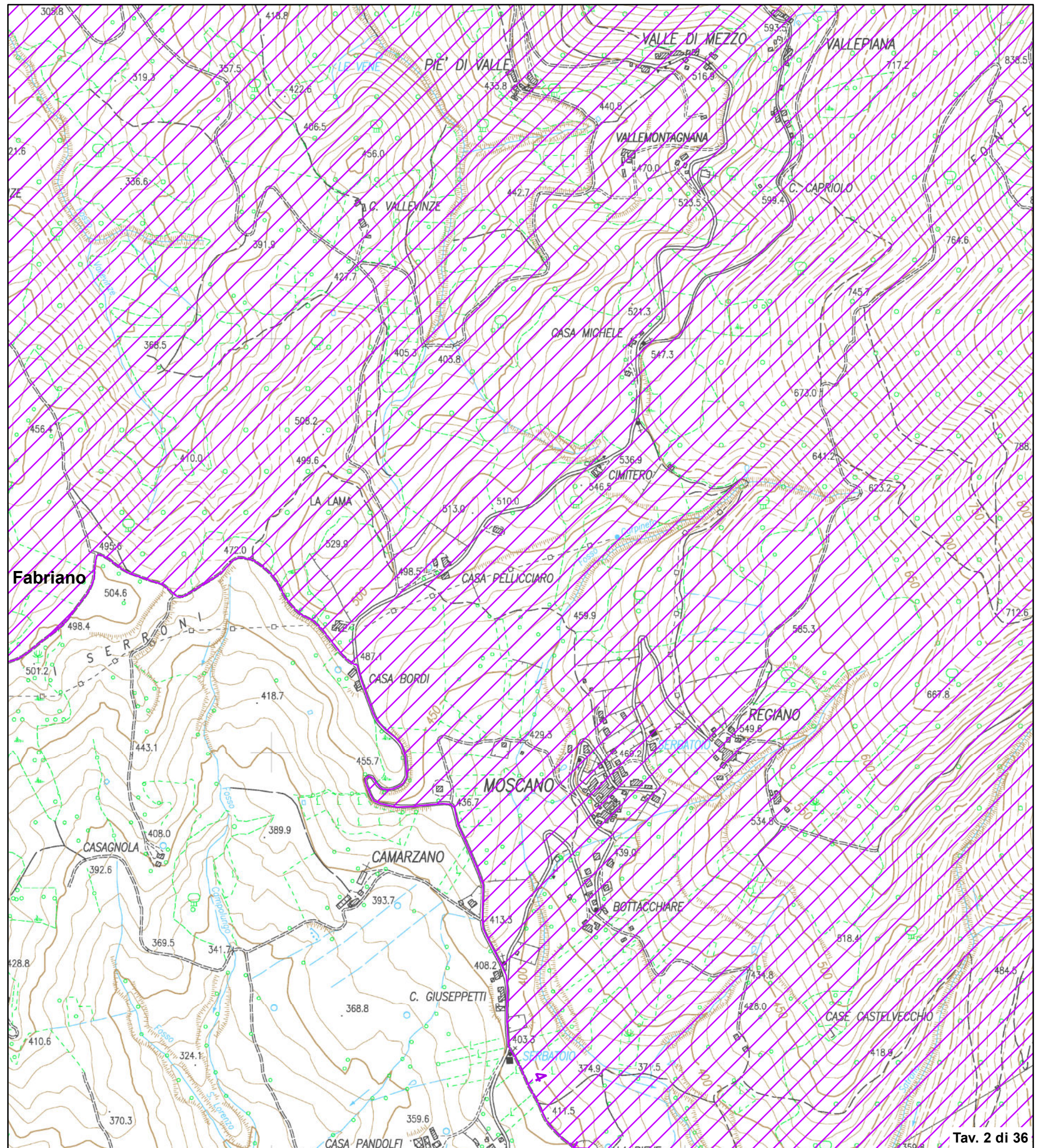
Cod. riferimento Ministero **AN02**
Cod. riferimento SITAP **110313**
Cod. riferimento Regione Marche **AV501**



Scala 1:10.000

- +++++ limite statale
- + - + - limite regionale
- limite provinciale
- limite comunale
-  delimitazione dell'area

BASE CARTOGRAFICA: Carta Tecnica Regionale 1:10.000 (anno 2000)



Validato il 31 / 07 /2024

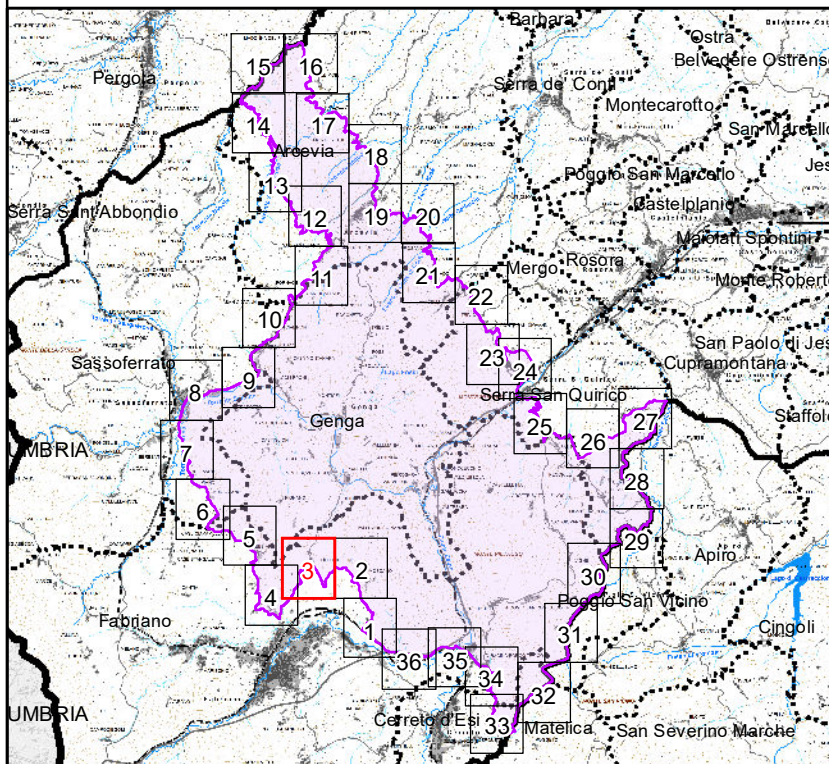


DELIMITAZIONE AREE OGGETTO DELLA
DICHIARAZIONE DI NOTEVOLE INTERESSE PUBBLICO
Art. 136 e 157 D.Lgs. 42/2004 e s.m.i.

**TAVOLA N. 3 DI RAPPRESENTAZIONE DEI CRITERI
UTILIZZATI PER LA DELIMITAZIONE DEL PERIMETRO**

D.M. 31 luglio 1985
DICHIARAZIONE DI NOTEVOLE INTERESSE PUBBLICO
DELLA ZONA DELLA GOLA DELLA ROSSA,
SITA NEI COMUNI DI SASSOFERRATO, ARCEVIA, GENGA,
FABRIANO, SERRA S. QUIRICO E CERRETO D'ESI

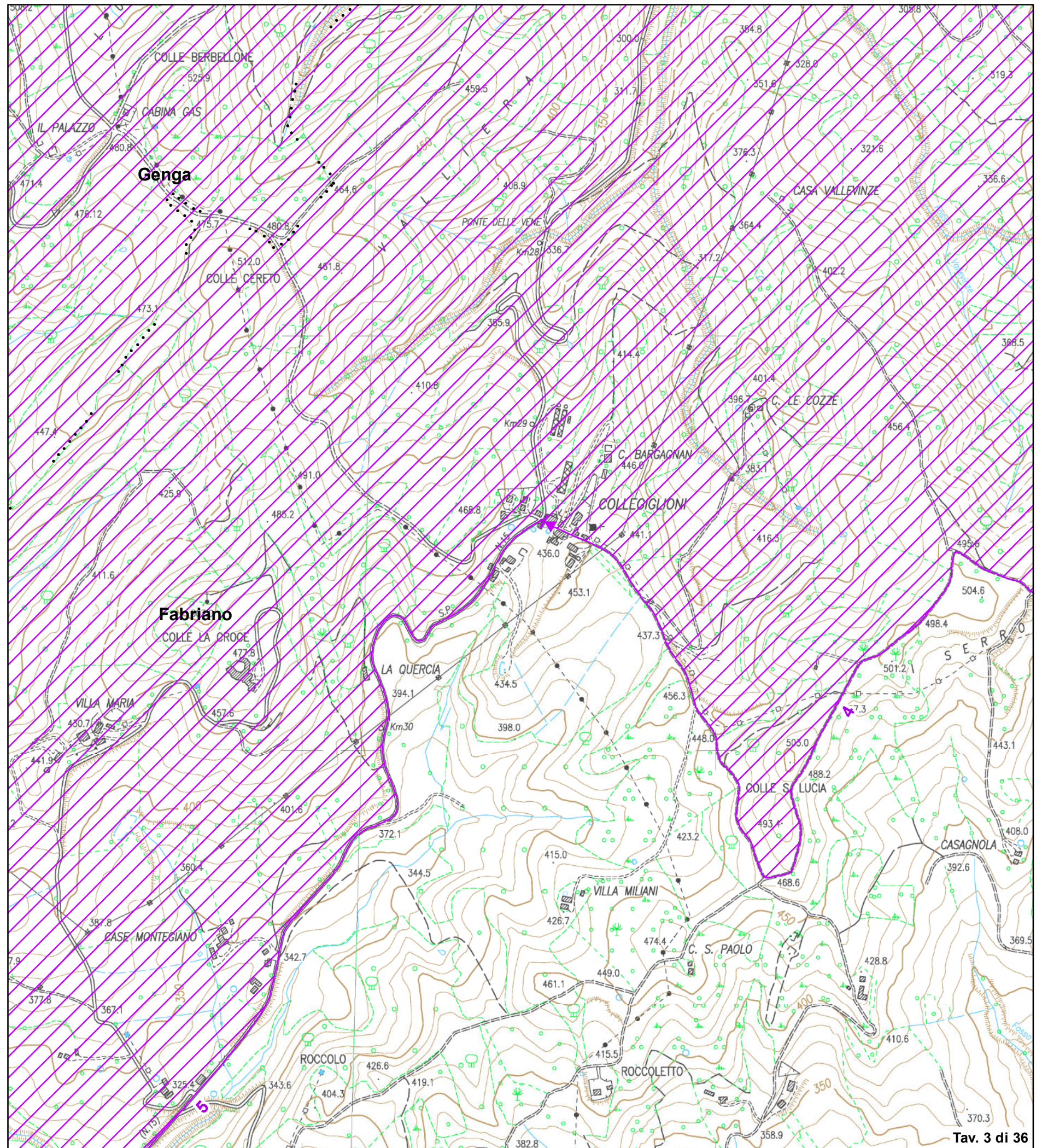
Cod. riferimento Ministero **AN02**
Cod. riferimento SITAP **110313**
Cod. riferimento Regione Marche **AV501**



Scala 1:10.000

- +++++ limite statale
- + - + - limite regionale
- limite provinciale
- limite comunale
-  delimitazione dell'area

BASE CARTOGRAFICA: Carta Tecnica Regionale 1:10.000 (anno 2000)



Validato il 31 / 07 /2024

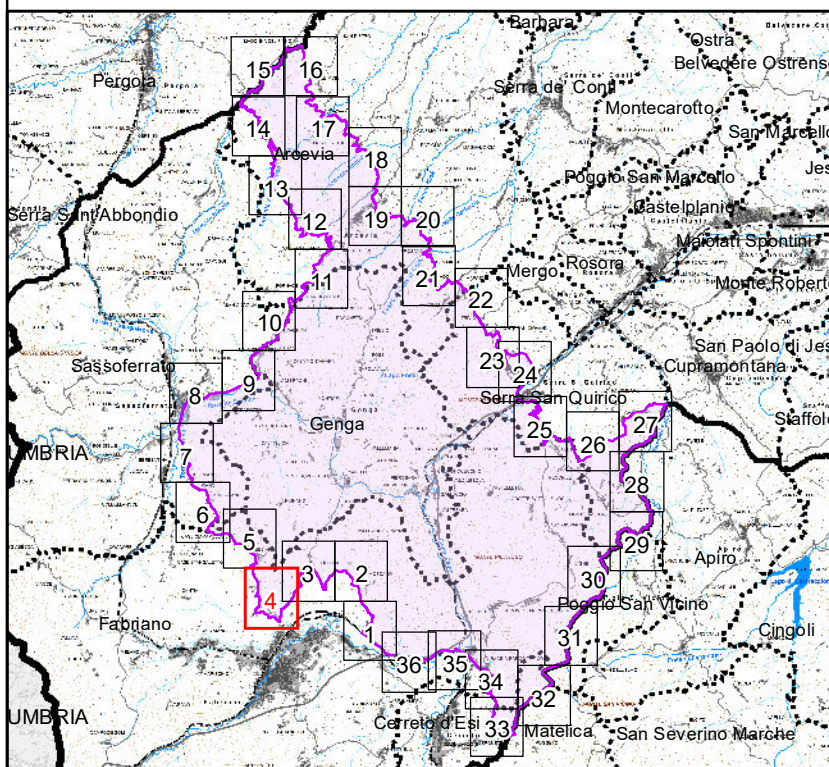


DELIMITAZIONE AREE OGGETTO DELLA
DICHIARAZIONE DI NOTEVOLE INTERESSE PUBBLICO
Art. 136 e 157 D.Lgs. 42/2004 e s.m.i.


**TAVOLA N. 4 DI RAPPRESENTAZIONE DEI CRITERI
UTILIZZATI PER LA DELIMITAZIONE DEL PERIMETRO**

D.M. 31 luglio 1985
DICHIARAZIONE DI NOTEVOLE INTERESSE PUBBLICO
DELLA ZONA DELLA GOLA DELLA ROSSA,
SITA NEI COMUNI DI SASSOFERRATO, ARCEVIA, GENGA,
FABRIANO, SERRA S. QUIRICO E CERRETO D'ESI

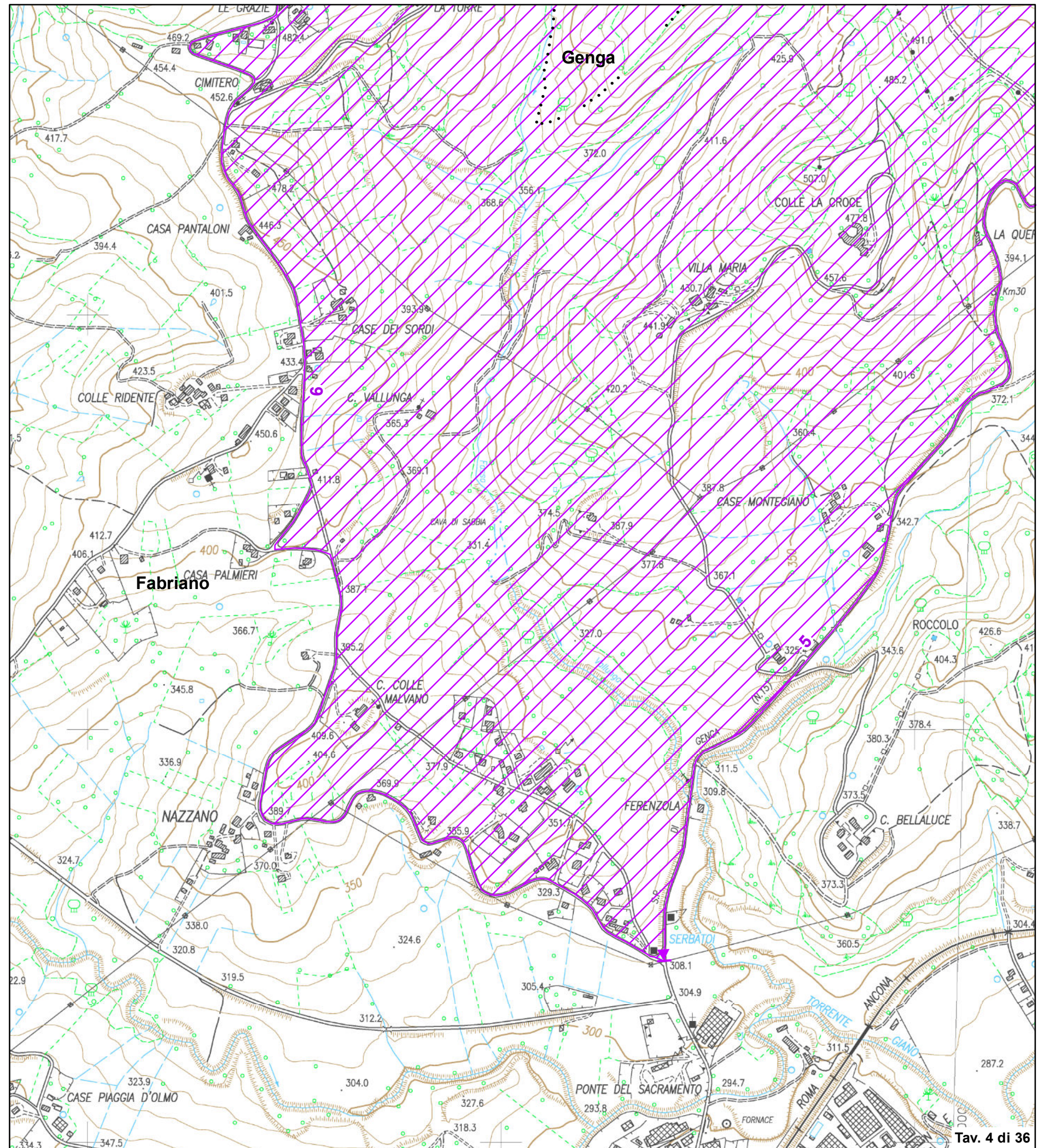
Cod. riferimento Ministero **AN02**
Cod. riferimento SITAP **110313**
Cod. riferimento Regione Marche **AV501**



Scala 1:10.000

- +++++ limite statale
- + - + - limite regionale
- limite provinciale
- limite comunale
-  delimitazione dell'area

BASE CARTOGRAFICA: Carta Tecnica Regionale 1:10.000 (anno 2000)



Validato il 31 / 07 /2024

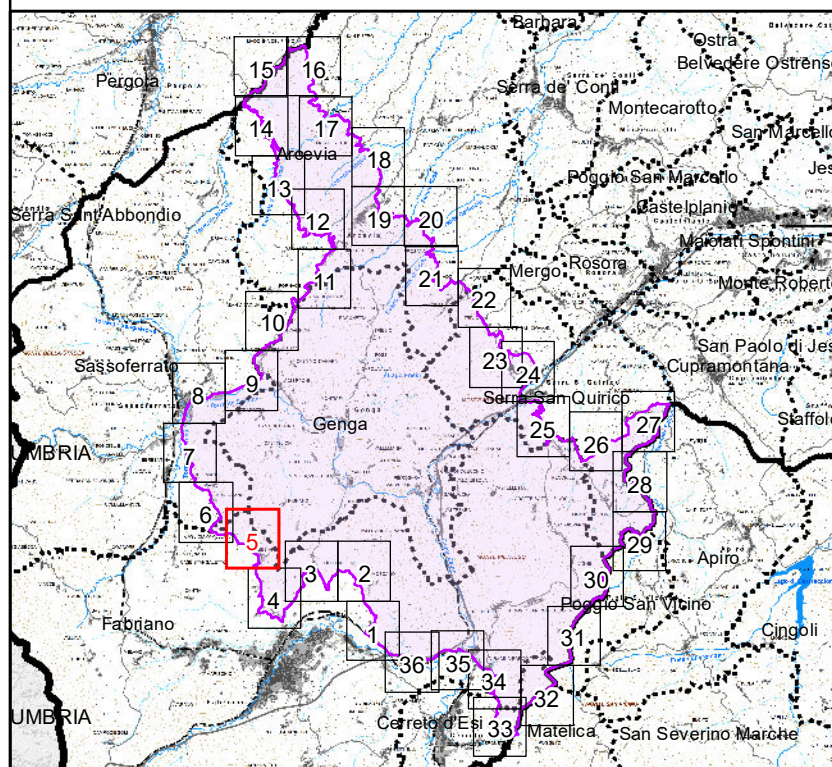


DELIMITAZIONE AREE OGGETTO DELLA
DICHIARAZIONE DI NOTEVOLE INTERESSE PUBBLICO
Art. 136 e 157 D.Lgs. 42/2004 e s.m.i.


**TAVOLA N. 5 DI RAPPRESENTAZIONE DEI CRITERI
UTILIZZATI PER LA DELIMITAZIONE DEL PERIMETRO**

D.M. 31 luglio 1985
DICHIARAZIONE DI NOTEVOLE INTERESSE PUBBLICO
DELLA ZONA DELLA GOLA DELLA ROSSA,
SITA NEI COMUNI DI SASSOFERRATO, ARCEVIA, GENGA,
FABRIANO, SERRA S. QUIRICO E CERRETO D'ESI

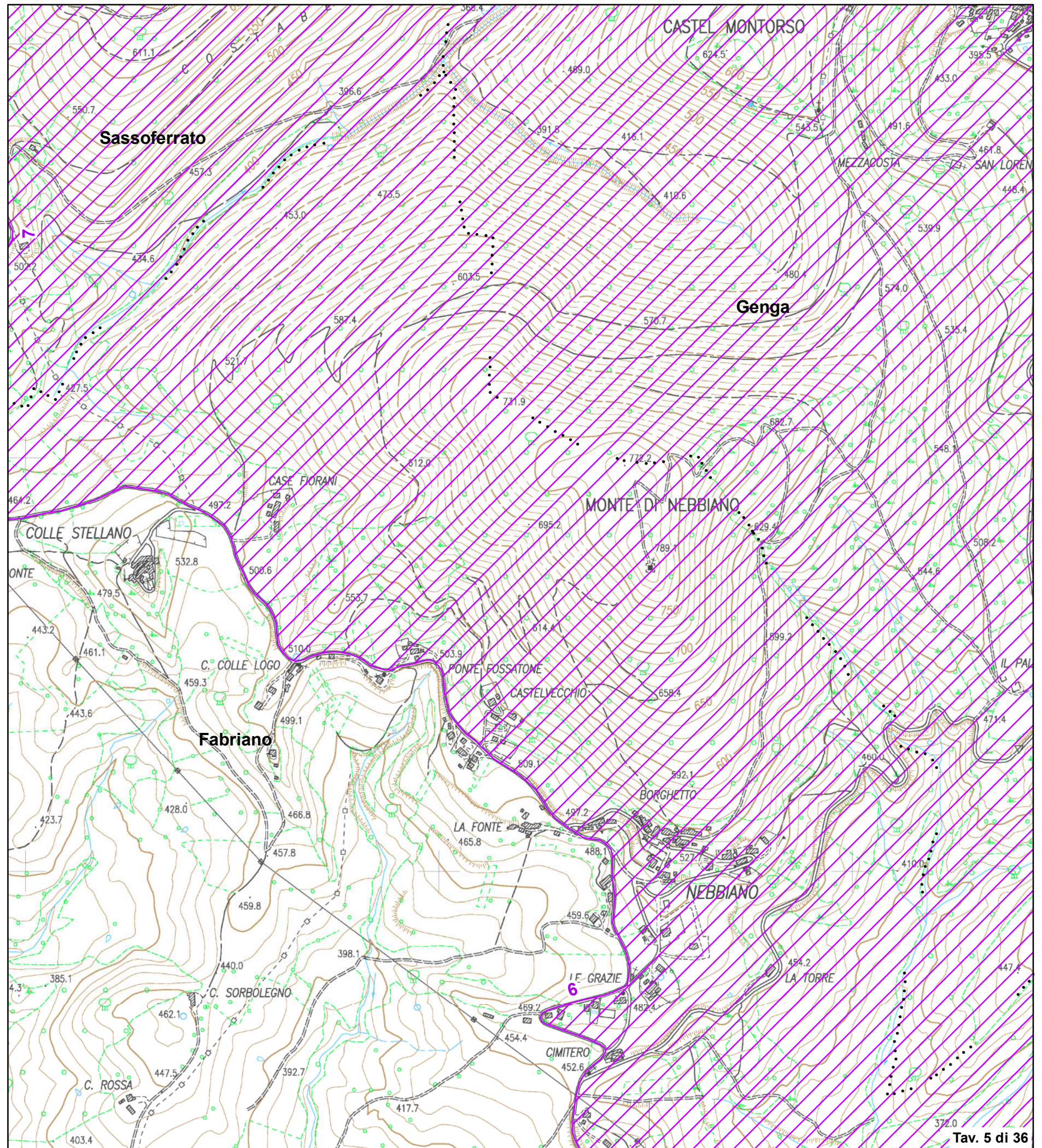
Cod. riferimento Ministero **AN02**
Cod. riferimento SITAP **110313**
Cod. riferimento Regione Marche **AV501**



Scala 1:10.000

- +++++ limite statale
- + - + - limite regionale
- limite provinciale
- limite comunale
-  delimitazione dell'area

BASE CARTOGRAFICA: Carta Tecnica Regionale 1:10.000 (anno 2000)



Validato il 31 / 07 /2024

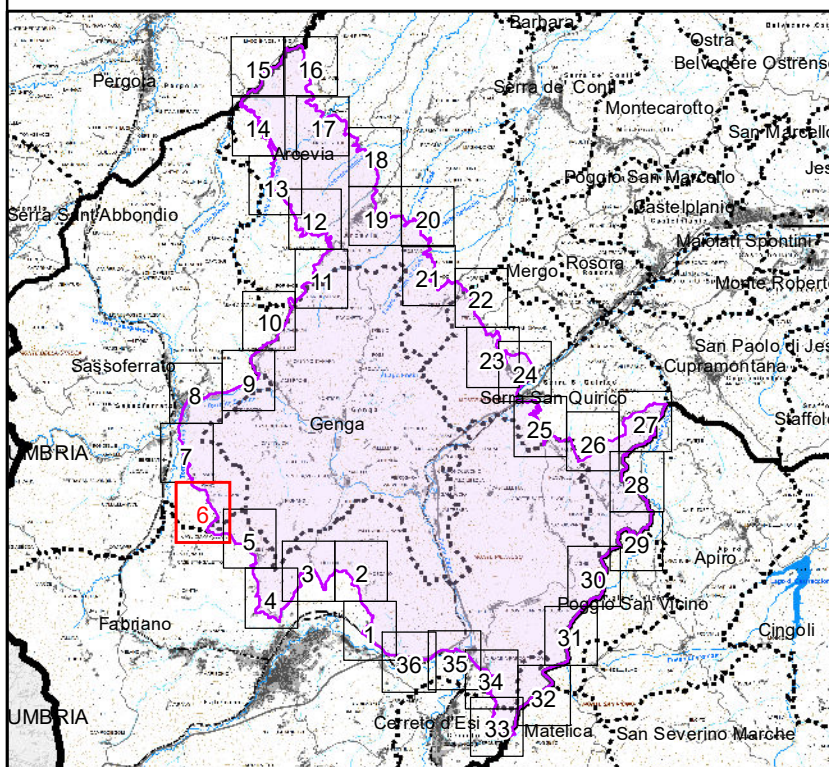


DELIMITAZIONE AREE OGGETTO DELLA
DICHIARAZIONE DI NOTEVOLE INTERESSE PUBBLICO
Art. 136 e 157 D.Lgs. 42/2004 e s.m.i.


**TAVOLA N. 6 DI RAPPRESENTAZIONE DEI CRITERI
UTILIZZATI PER LA DELIMITAZIONE DEL PERIMETRO**

D.M. 31 luglio 1985
DICHIARAZIONE DI NOTEVOLE INTERESSE PUBBLICO
DELLA ZONA DELLA GOLA DELLA ROSSA,
SITA NEI COMUNI DI SASSOFERRATO, ARCEVIA, GENGA,
FABRIANO, SERRA S. QUIRICO E CERRETO D'ESI

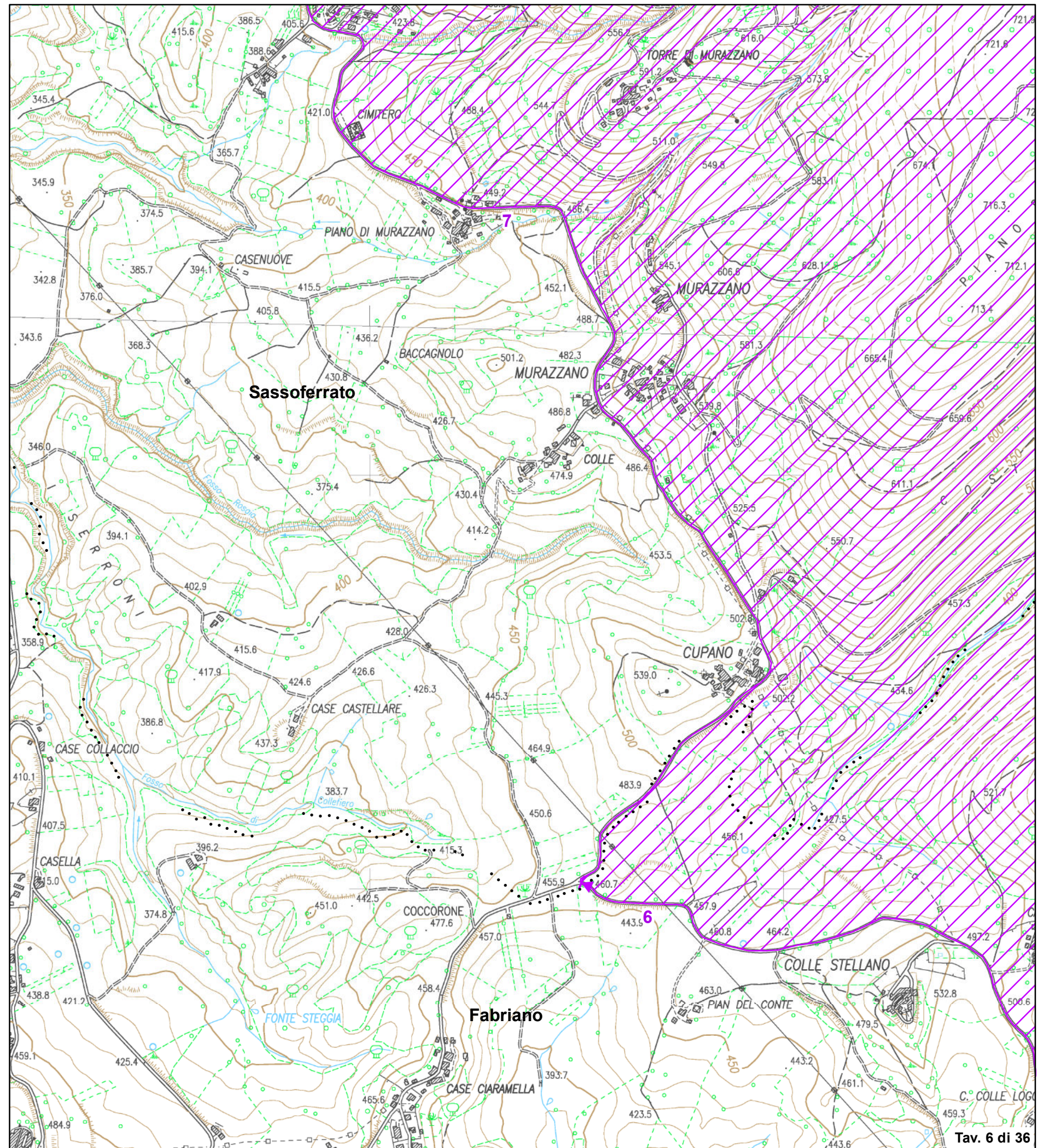
Cod. riferimento Ministero **AN02**
Cod. riferimento SITAP **110313**
Cod. riferimento Regione Marche **AV501**



Scala 1:10.000

- +++++ limite statale
- + - + - limite regionale
- limite provinciale
- limite comunale
-  delimitazione dell'area

BASE CARTOGRAFICA: Carta Tecnica Regionale 1:10.000 (anno 2000)



Validato il 31 / 07 /2024

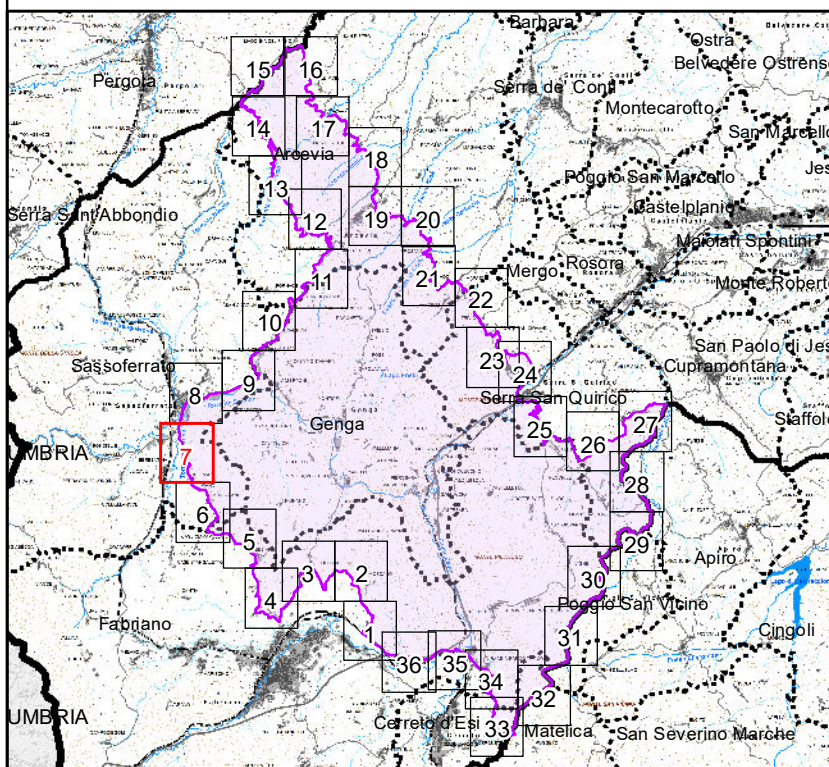


DELIMITAZIONE AREE OGGETTO DELLA
DICHIARAZIONE DI NOTEVOLE INTERESSE PUBBLICO
Art. 136 e 157 D.Lgs. 42/2004 e s.m.i.


**TAVOLA N. 7 DI RAPPRESENTAZIONE DEI CRITERI
UTILIZZATI PER LA DELIMITAZIONE DEL PERIMETRO**

D.M. 31 luglio 1985
DICHIARAZIONE DI NOTEVOLE INTERESSE PUBBLICO
DELLA ZONA DELLA GOLA DELLA ROSSA,
SITA NEI COMUNI DI SASSOFERRATO, ARCEVIA, GENGA,
FABRIANO, SERRA S. QUIRICO E CERRETO D'ESI

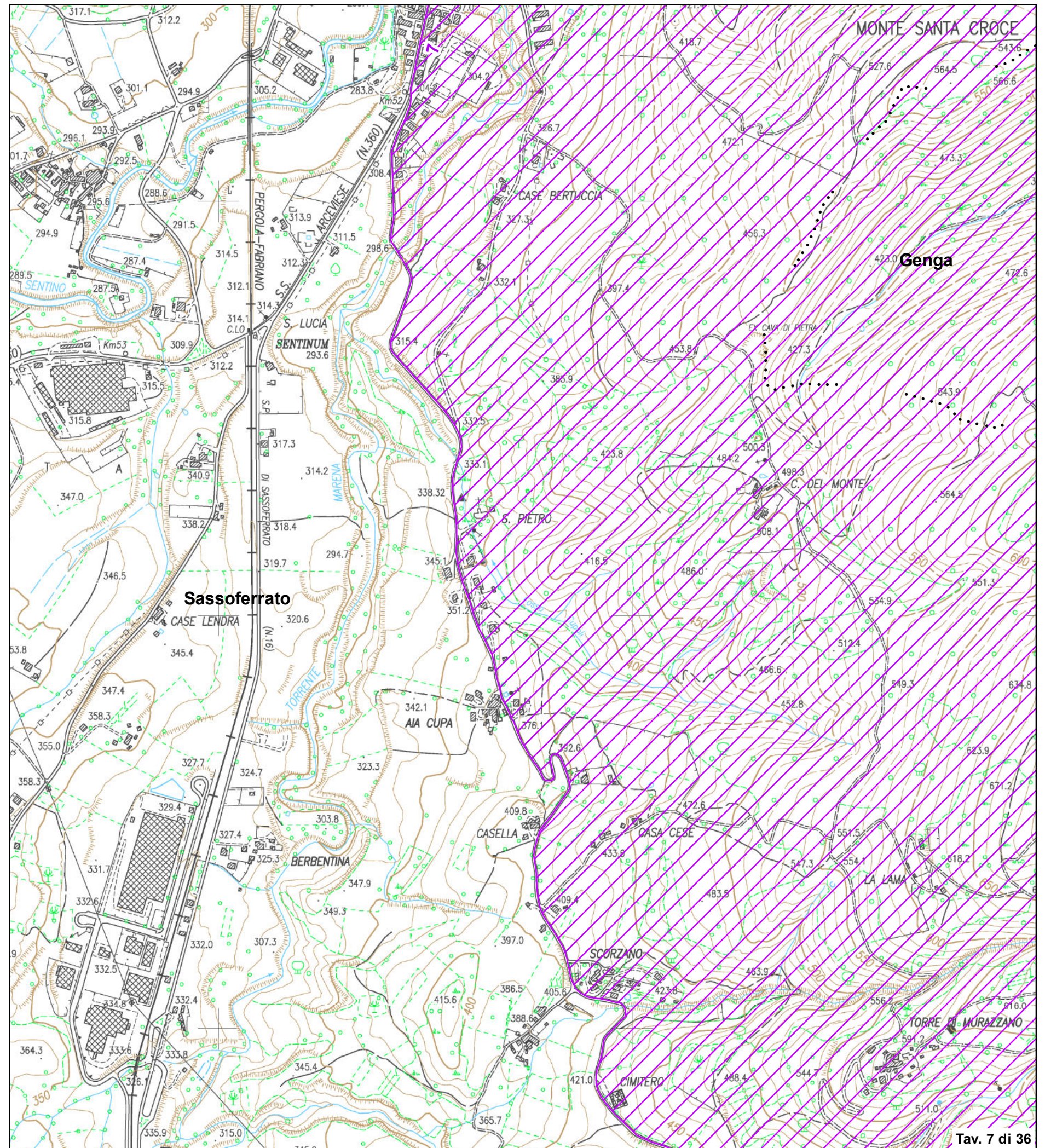
Cod. riferimento Ministero **AN02**
Cod. riferimento SITAP **110313**
Cod. riferimento Regione Marche **AV501**



Scala 1:10.000

- +++++ limite statale
- + - + - limite regionale
- limite provinciale
- limite comunale
-  delimitazione dell'area

BASE CARTOGRAFICA: Carta Tecnica Regionale 1:10.000 (anno 2000)



Validato il 31 / 07 /2024

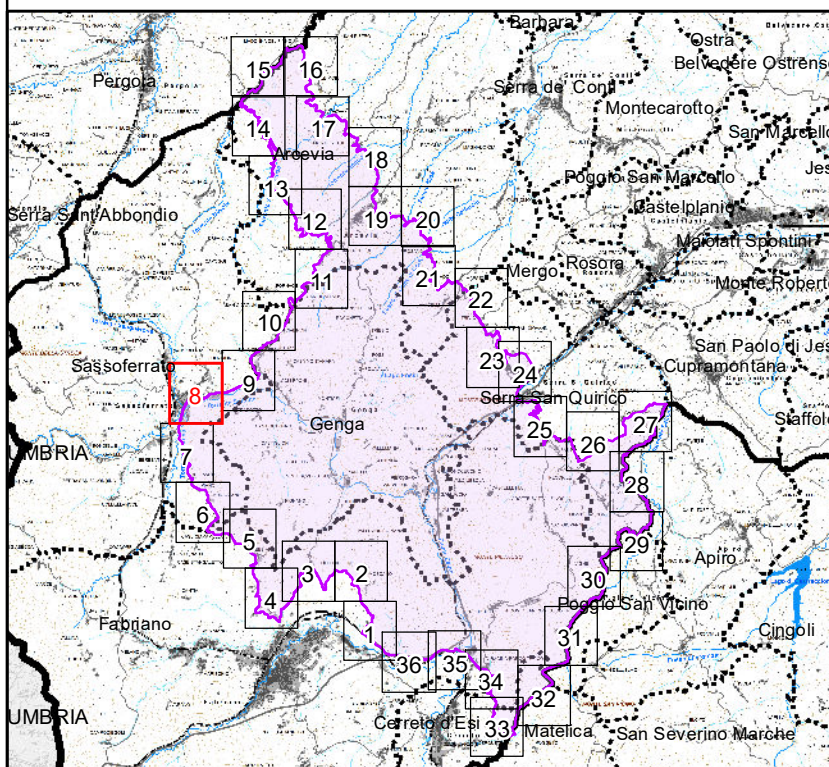


DELIMITAZIONE AREE OGGETTO DELLA
DICHIARAZIONE DI NOTEVOLE INTERESSE PUBBLICO
Art. 136 e 157 D.Lgs. 42/2004 e s.m.i.

**TAVOLA N. 8 DI RAPPRESENTAZIONE DEI CRITERI
UTILIZZATI PER LA DELIMITAZIONE DEL PERIMETRO**

D.M. 31 luglio 1985
DICHIARAZIONE DI NOTEVOLE INTERESSE PUBBLICO
DELLA ZONA DELLA GOLA DELLA ROSSA,
SITA NEI COMUNI DI SASSOFERRATO, ARCEVIA, GENGA,
FABRIANO, SERRA S. QUIRICO E CERRETO D'ESI

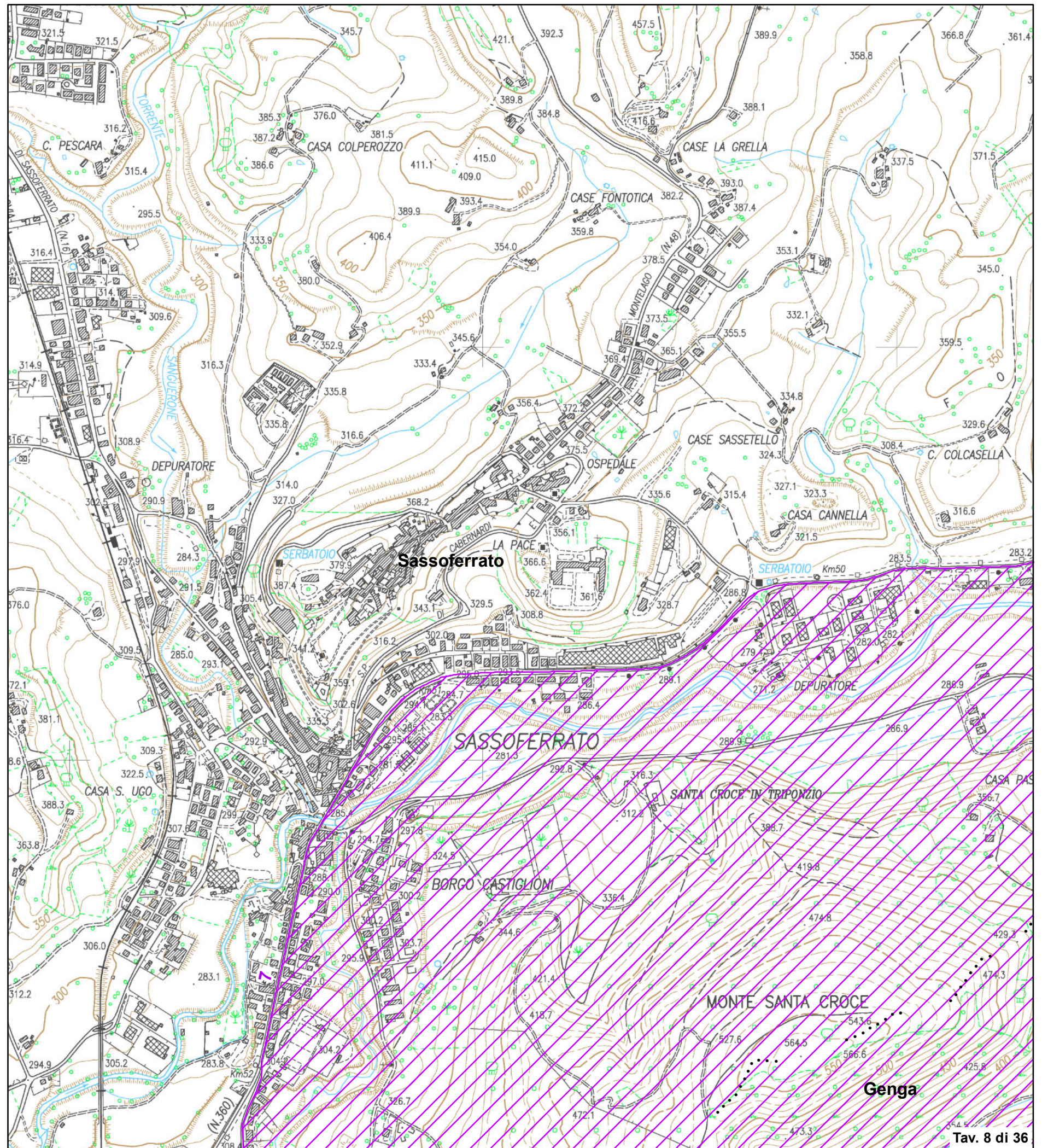
Cod. riferimento Ministero **AN02**
Cod. riferimento SITAP **110313**
Cod. riferimento Regione Marche **AV501**



Scala 1:10.000

- +++++ limite statale
- + - + - limite regionale
- limite provinciale
- limite comunale
-  delimitazione dell'area

BASE CARTOGRAFICA: Carta Tecnica Regionale 1:10.000 (anno 2000)



Validato il 31 / 07 /2024

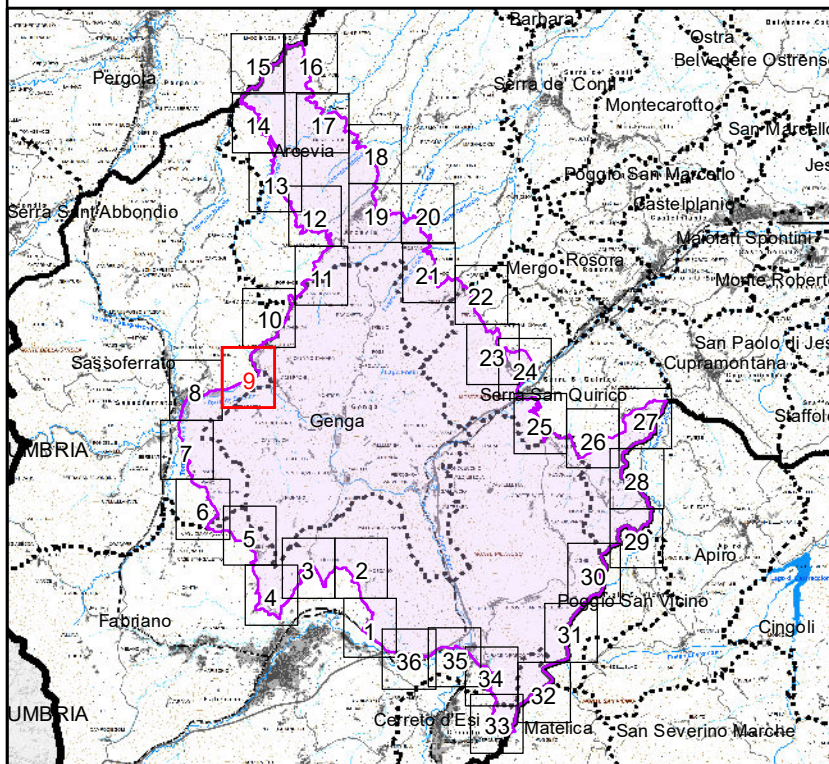


DELIMITAZIONE AREE OGGETTO DELLA
DICHIARAZIONE DI NOTEVOLE INTERESSE PUBBLICO
Art. 136 e 157 D.Lgs. 42/2004 e s.m.i.

**TAVOLA N. 9 DI RAPPRESENTAZIONE DEI CRITERI
UTILIZZATI PER LA DELIMITAZIONE DEL PERIMETRO**

D.M. 31 luglio 1985
DICHIARAZIONE DI NOTEVOLE INTERESSE PUBBLICO
DELLA ZONA DELLA GOLA DELLA ROSSA,
SITA NEI COMUNI DI SASSOFERRATO, ARCEVIA, GENGA,
FABRIANO, SERRA S. QUIRICO E CERRETO D'ESI

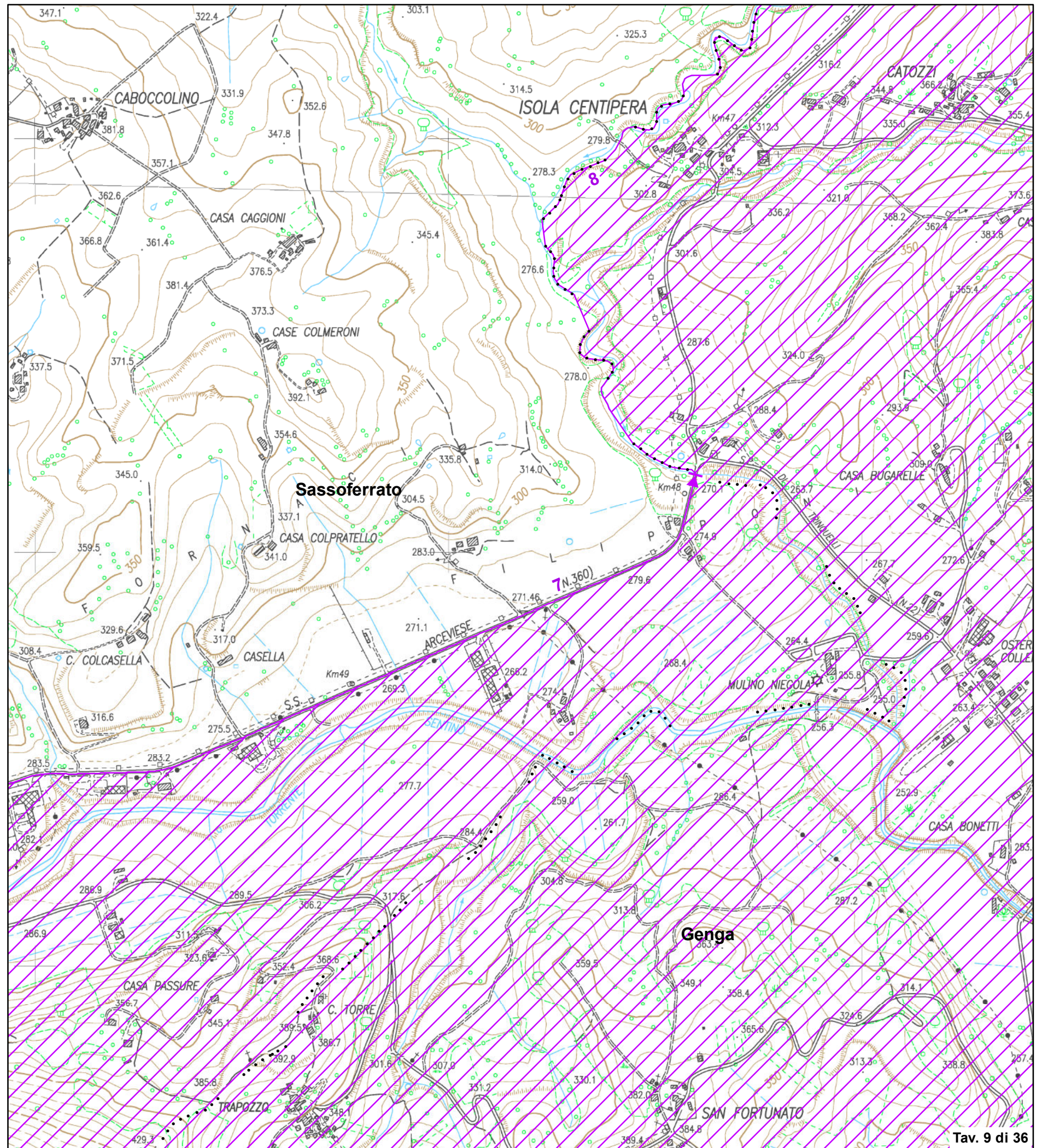
Cod. riferimento Ministero **AN02**
Cod. riferimento SITAP **110313**
Cod. riferimento Regione Marche **AV501**



Scala 1:10.000

- +++++ limite statale
- - - - limite regionale
- limite provinciale
- limite comunale
-  delimitazione dell'area

BASE CARTOGRAFICA: Carta Tecnica Regionale 1:10.000 (anno 2000)



Validato il 31 / 07 /2024

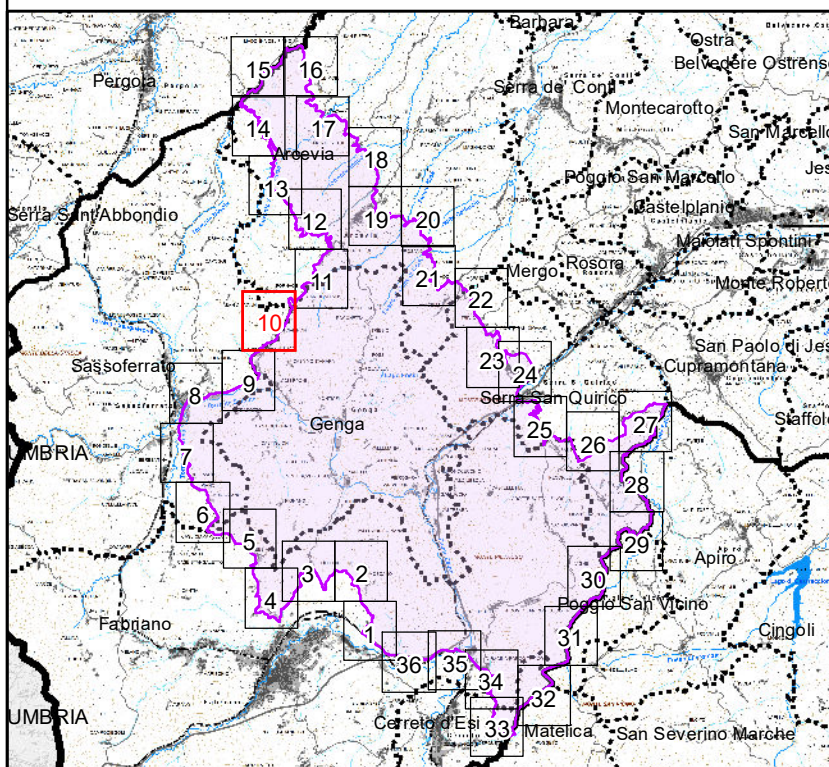


DELIMITAZIONE AREE OGGETTO DELLA
DICHIARAZIONE DI NOTEVOLE INTERESSE PUBBLICO
Art. 136 e 157 D.Lgs. 42/2004 e s.m.i.


**TAVOLA N. 10 DI RAPPRESENTAZIONE DEI CRITERI
UTILIZZATI PER LA DELIMITAZIONE DEL PERIMETRO**

D.M. 31 luglio 1985
DICHIARAZIONE DI NOTEVOLE INTERESSE PUBBLICO
DELLA ZONA DELLA GOLA DELLA ROSSA,
SITA NEI COMUNI DI SASSOFERRATO, ARCEVIA, GENGA,
FABRIANO, SERRA S. QUIRICO E CERRETO D'ESI

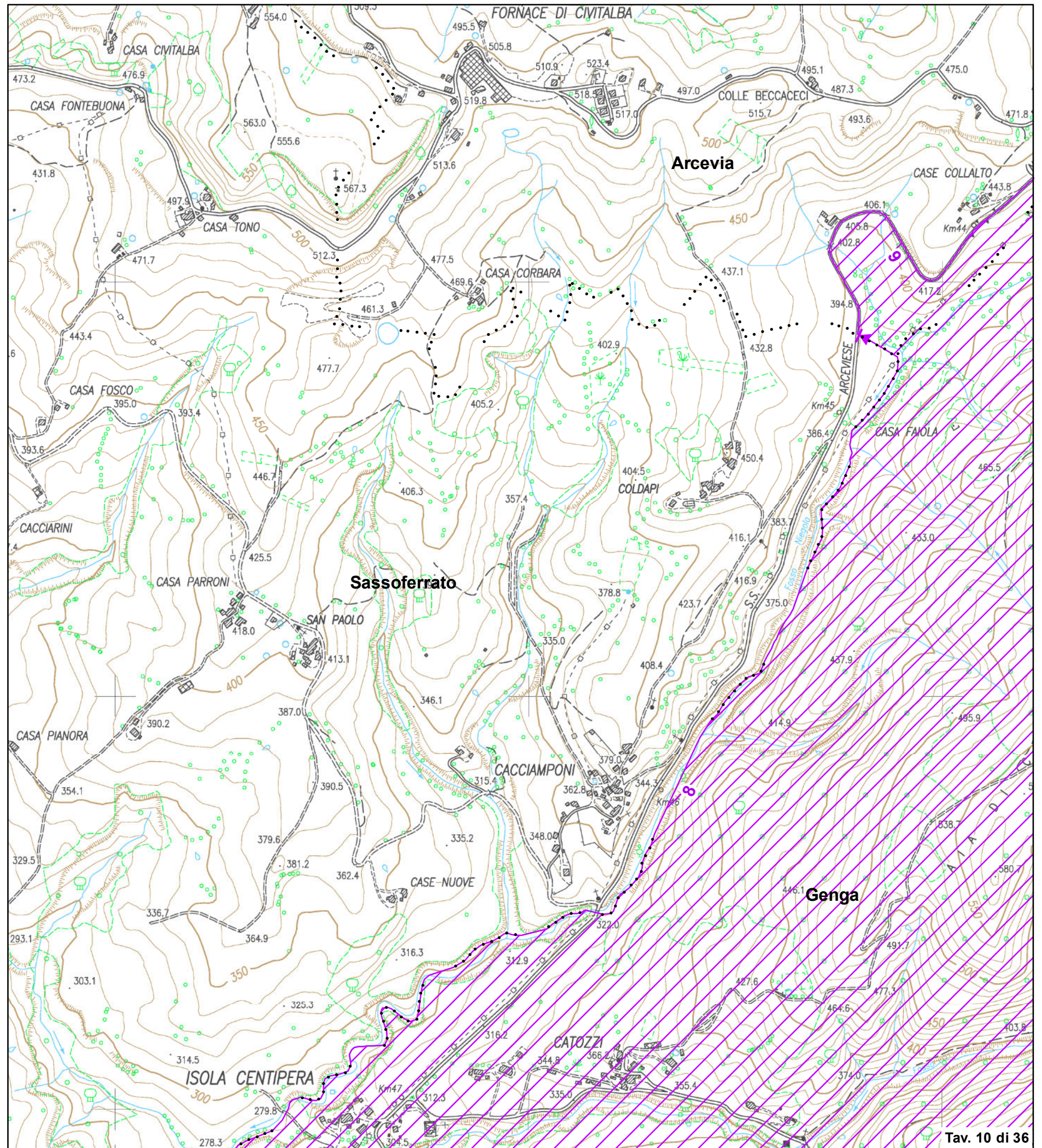
Cod. riferimento Ministero **AN02**
Cod. riferimento SITAP **110313**
Cod. riferimento Regione Marche **AV501**



Scala 1:10.000

- +++++ limite statale
- + - + - limite regionale
- limite provinciale
- limite comunale
-  delimitazione dell'area

BASE CARTOGRAFICA: Carta Tecnica Regionale 1:10.000 (anno 2000)



Validato il 31 / 07 /2024

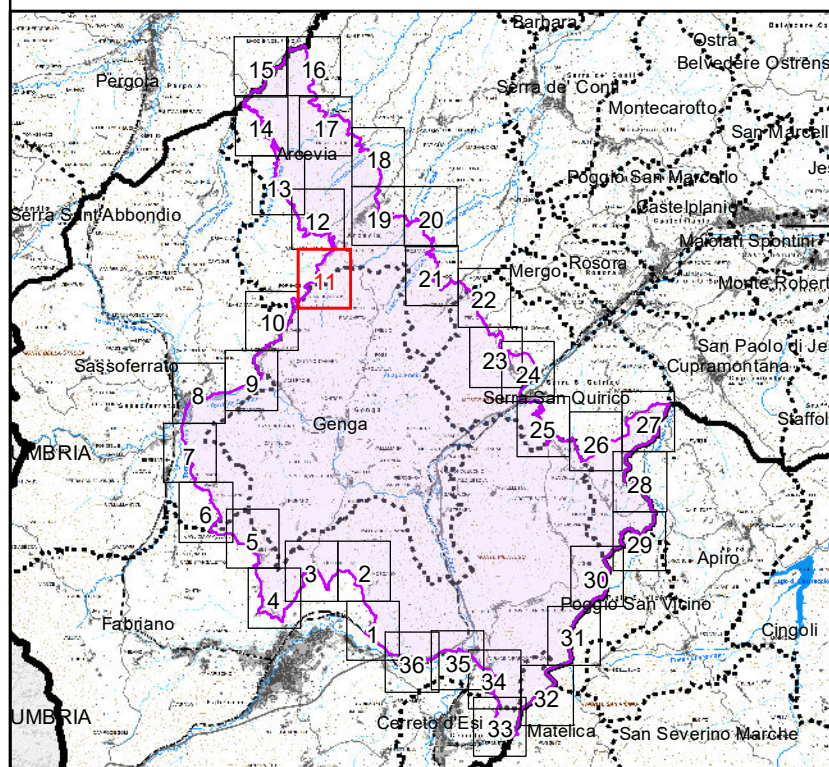


DELIMITAZIONE AREE OGGETTO DELLA
DICHIARAZIONE DI NOTEVOLE INTERESSE PUBBLICO
Art. 136 e 157 D.Lgs. 42/2004 e s.m.i.

**TAVOLA N. 11 DI RAPPRESENTAZIONE DEI CRITERI
UTILIZZATI PER LA DELIMITAZIONE DEL PERIMETRO**

D.M. 31 luglio 1985
DICHIARAZIONE DI NOTEVOLE INTERESSE PUBBLICO
DELLA ZONA DELLA GOLA DELLA ROSSA,
SITA NEI COMUNI DI SASSOFERRATO, ARCEVIA, GENGA,
FABRIANO, SERRA S. QUIRICO E CERRETO D'ESI

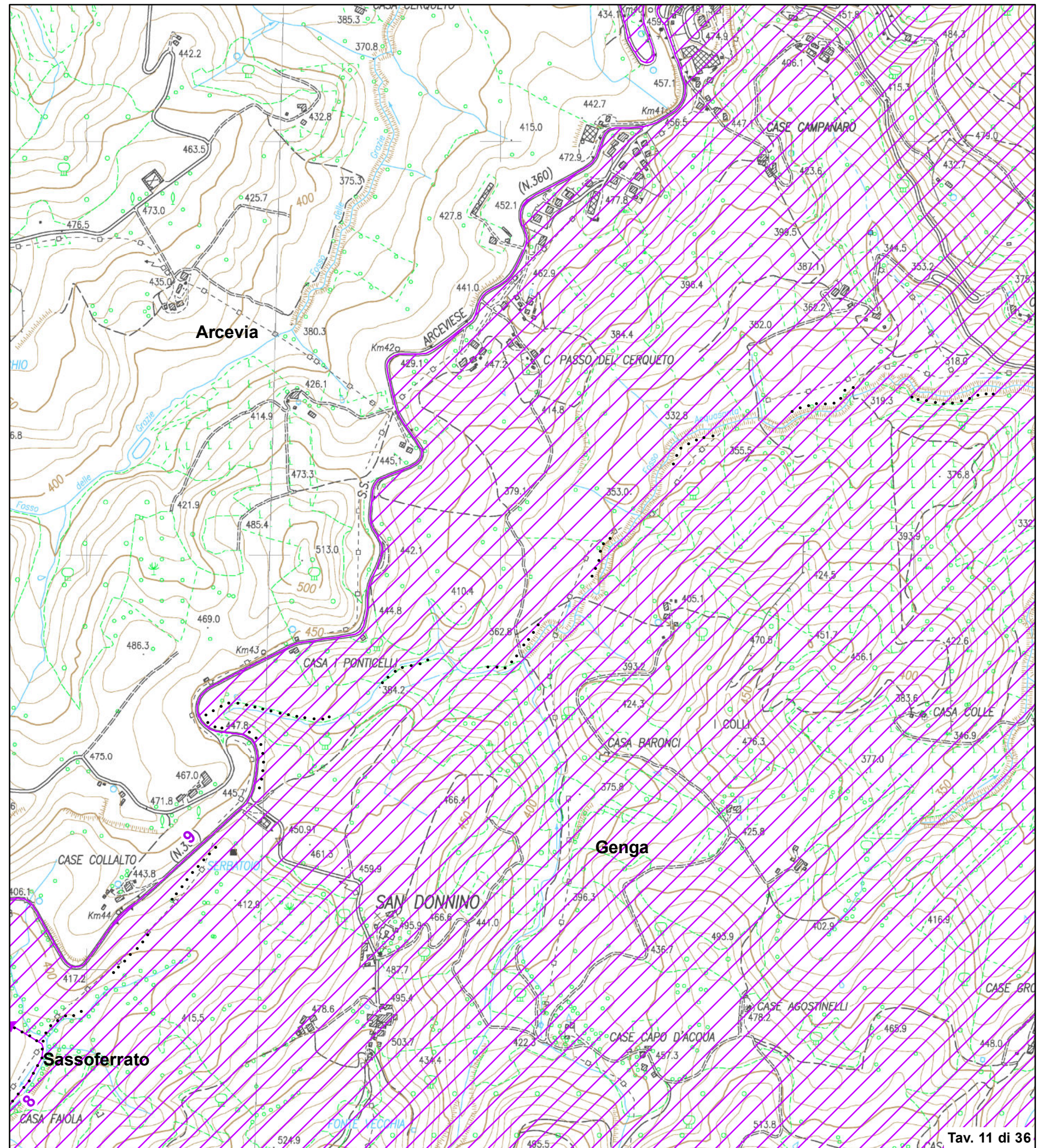
Cod. riferimento Ministero **AN02**
Cod. riferimento SITAP **110313**
Cod. riferimento Regione Marche **AV501**



Scala 1:10.000

- +++++ limite statale
- + - + - limite regionale
- limite provinciale
- limite comunale
-  delimitazione dell'area

BASE CARTOGRAFICA: Carta Tecnica Regionale 1:10.000 (anno 2000)



Validato il 31 / 07 /2024

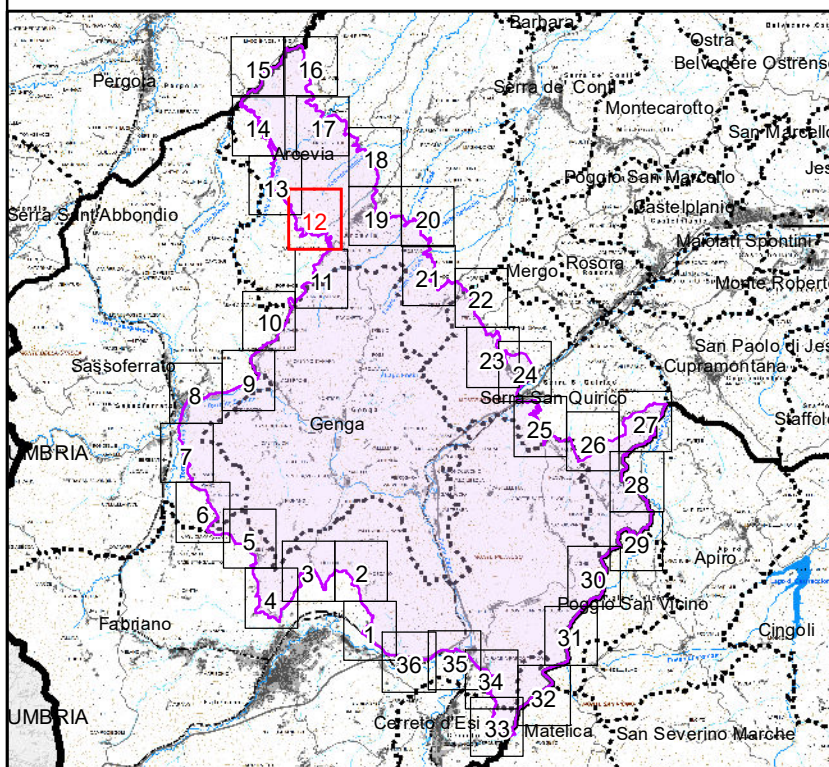


DELIMITAZIONE AREE OGGETTO DELLA
DICHIARAZIONE DI NOTEVOLE INTERESSE PUBBLICO
Art. 136 e 157 D.Lgs. 42/2004 e s.m.i.


**TAVOLA N. 12 DI RAPPRESENTAZIONE DEI CRITERI
UTILIZZATI PER LA DELIMITAZIONE DEL PERIMETRO**

D.M. 31 luglio 1985
DICHIARAZIONE DI NOTEVOLE INTERESSE PUBBLICO
DELLA ZONA DELLA GOLA DELLA ROSSA,
SITA NEI COMUNI DI SASSOFERRATO, ARCEVIA, GENGA,
FABRIANO, SERRA S. QUIRICO E CERRETO D'ESI

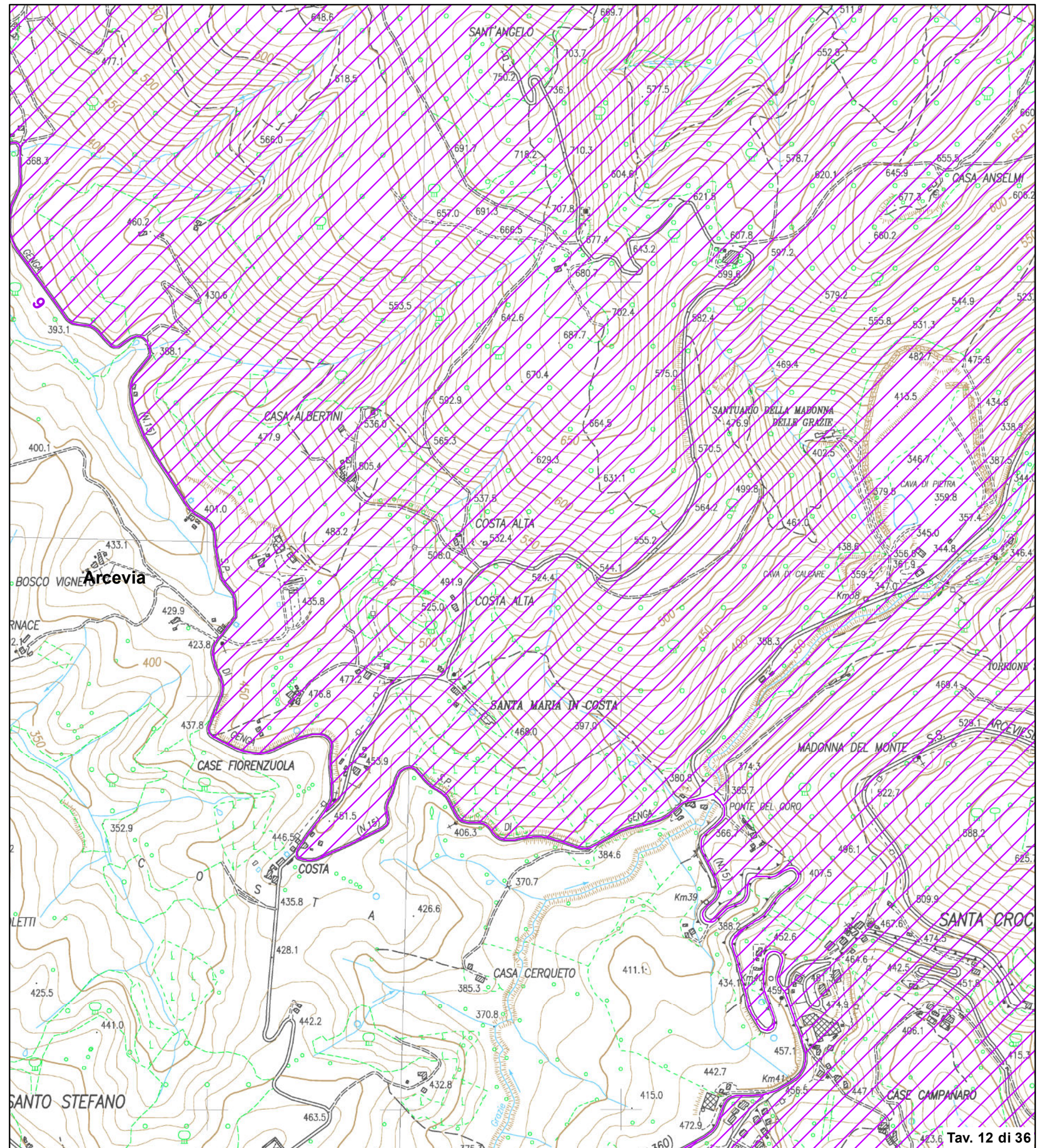
Cod. riferimento Ministero **AN02**
Cod. riferimento SITAP **110313**
Cod. riferimento Regione Marche **AV501**



Scala 1:10.000

- +++++ limite statale
- + - + - limite regionale
- limite provinciale
- limite comunale
-  delimitazione dell'area

BASE CARTOGRAFICA: Carta Tecnica Regionale 1:10.000 (anno 2000)



Validato il 31 / 07 /2024

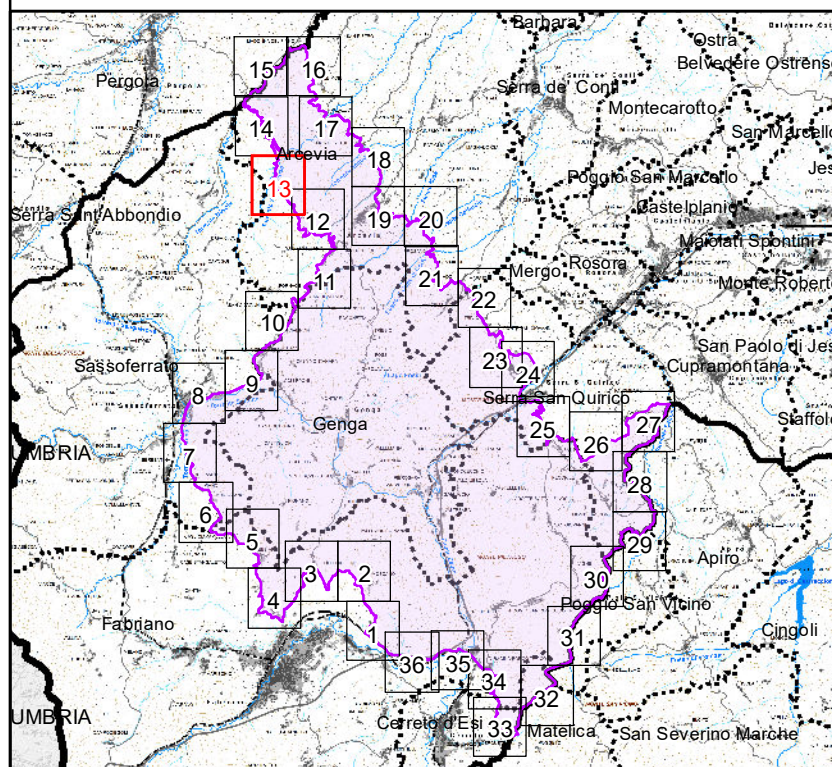


DELIMITAZIONE AREE OGGETTO DELLA
DICHIARAZIONE DI NOTEVOLE INTERESSE PUBBLICO
Art. 136 e 157 D.Lgs. 42/2004 e s.m.i.


**TAVOLA N. 13 DI RAPPRESENTAZIONE DEI CRITERI
UTILIZZATI PER LA DELIMITAZIONE DEL PERIMETRO**

D.M. 31 luglio 1985
DICHIARAZIONE DI NOTEVOLE INTERESSE PUBBLICO
DELLA ZONA DELLA GOLA DELLA ROSSA,
SITA NEI COMUNI DI SASSOFERRATO, ARCEVIA, GENGA,
FABRIANO, SERRA S. QUIRICO E CERRETO D'ESI

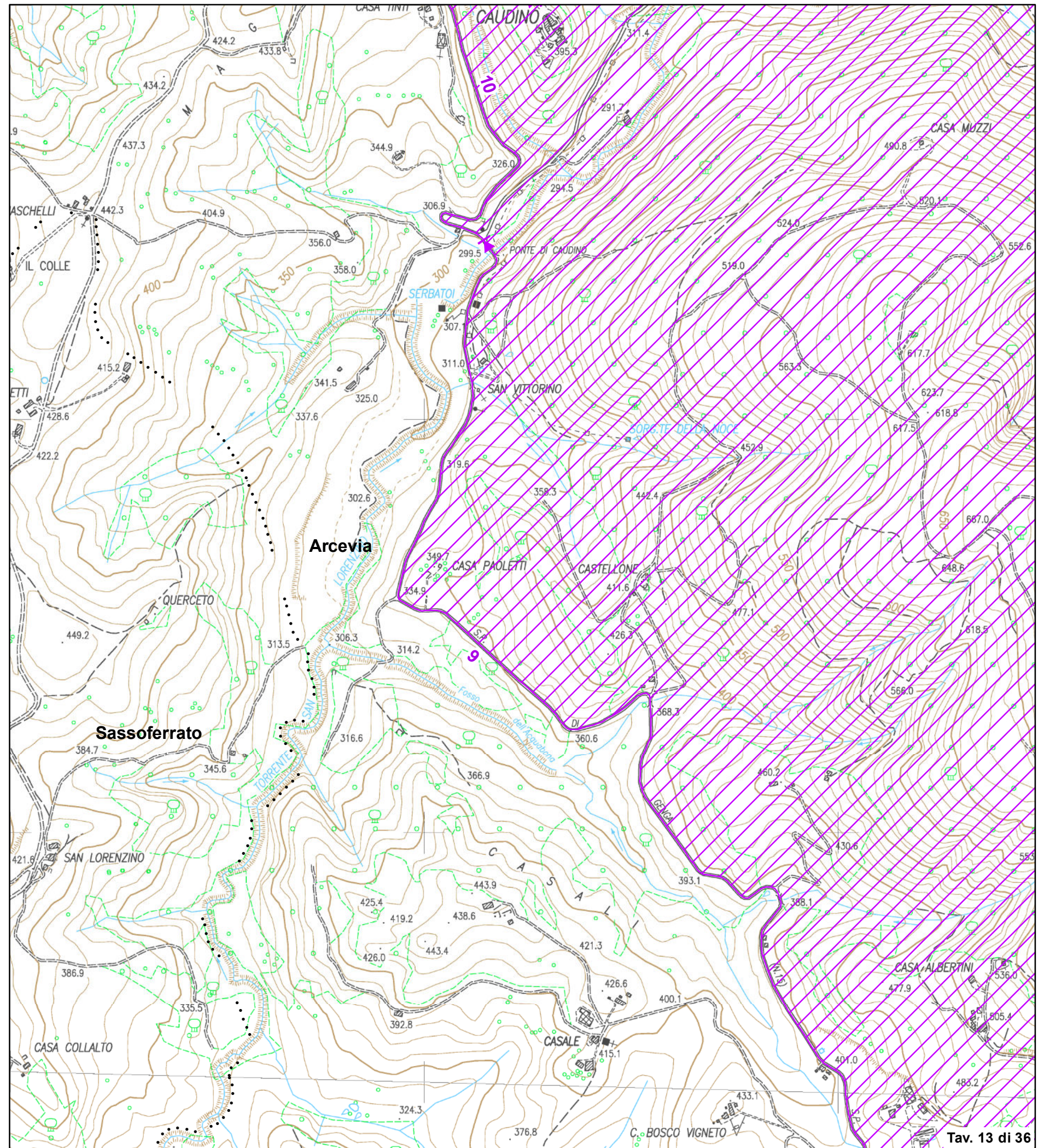
Cod. riferimento Ministero **AN02**
Cod. riferimento SITAP **110313**
Cod. riferimento Regione Marche **AV501**



Scala 1:10.000

- +++++ limite statale
- + - + - limite regionale
- limite provinciale
- limite comunale
-  delimitazione dell'area

BASE CARTOGRAFICA: Carta Tecnica Regionale 1:10.000 (anno 2000)



Validato il 31 / 07 /2024

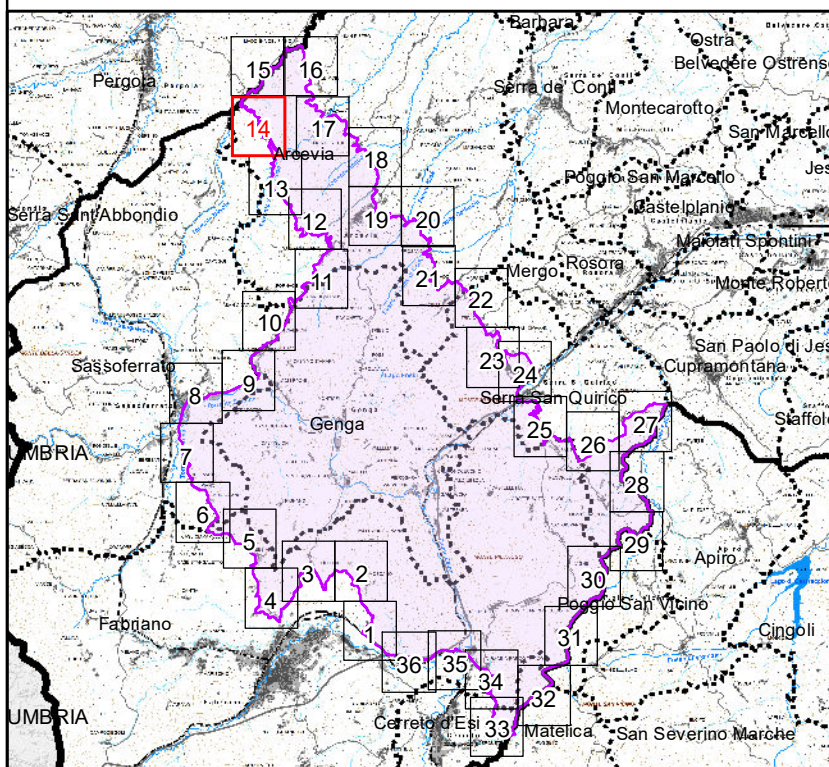


DELIMITAZIONE AREE OGGETTO DELLA
DICHIARAZIONE DI NOTEVOLE INTERESSE PUBBLICO
Art. 136 e 157 D.Lgs. 42/2004 e s.m.i.


**TAVOLA N. 14 DI RAPPRESENTAZIONE DEI CRITERI
UTILIZZATI PER LA DELIMITAZIONE DEL PERIMETRO**

D.M. 31 luglio 1985
DICHIARAZIONE DI NOTEVOLE INTERESSE PUBBLICO
DELLA ZONA DELLA GOLA DELLA ROSSA,
SITA NEI COMUNI DI SASSOFERRATO, ARCEVIA, GENGA,
FABRIANO, SERRA S. QUIRICO E CERRETO D'ESI

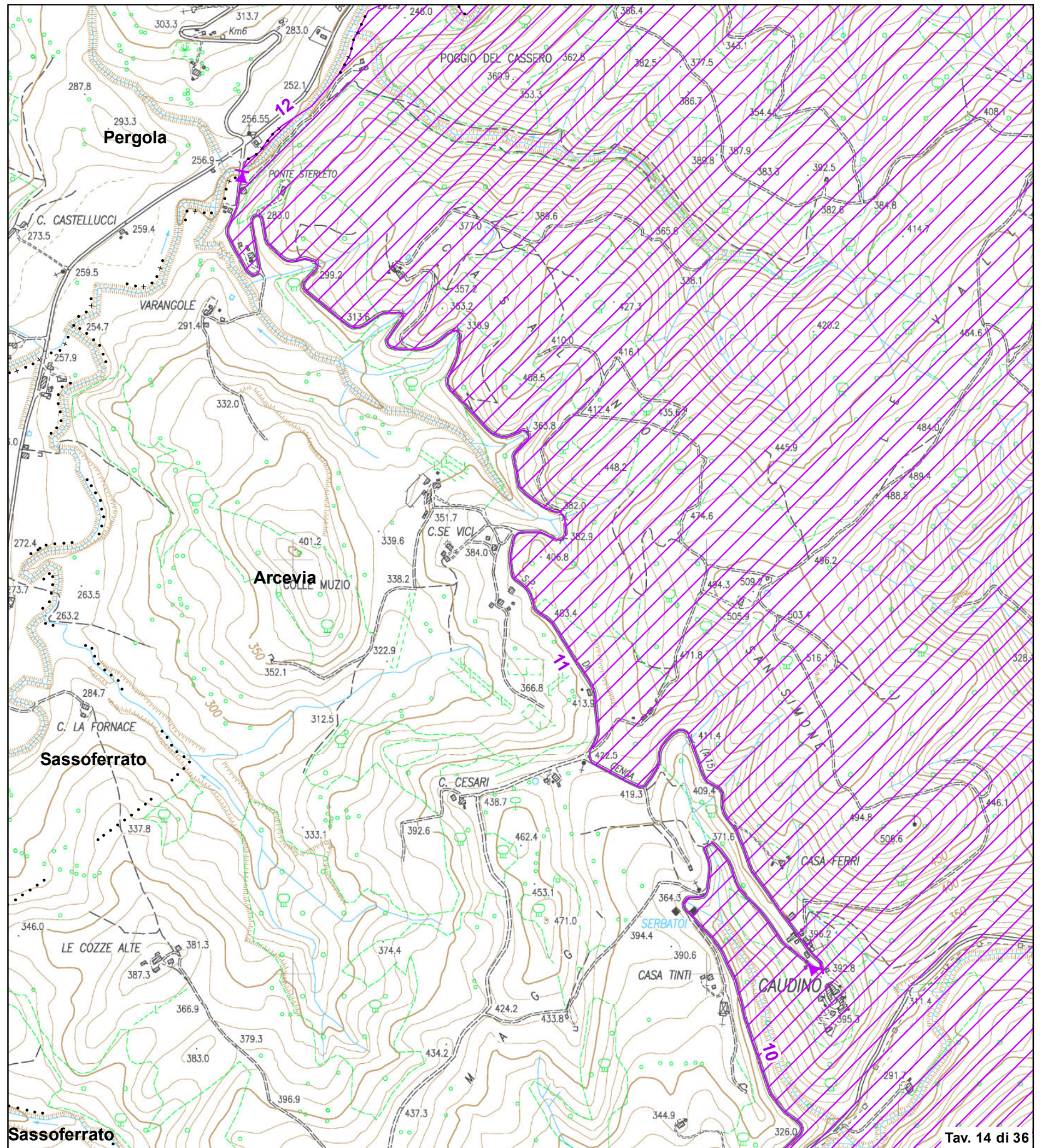
Cod. riferimento Ministero **AN02**
Cod. riferimento SITAP **110313**
Cod. riferimento Regione Marche **AV501**



Scala 1:10.000

- +++++ limite statale
- + - + - limite regionale
- limite provinciale
- limite comunale
-  delimitazione dell'area

BASE CARTOGRAFICA: Carta Tecnica Regionale 1:10.000 (anno 2000)



Validato il 31 / 07 /2024

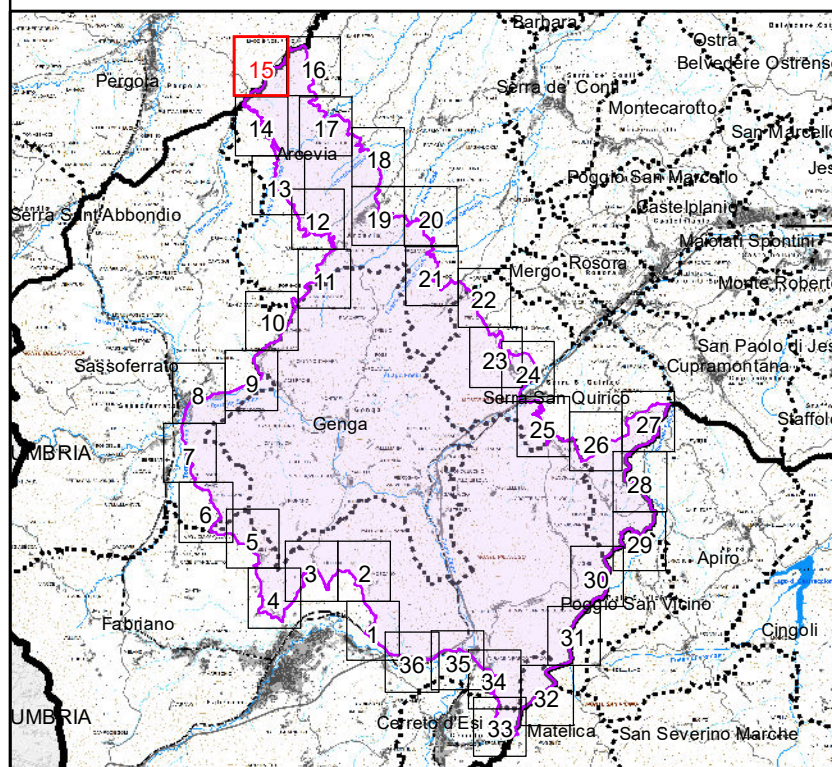


DELIMITAZIONE AREE OGGETTO DELLA
DICHIARAZIONE DI NOTEVOLE INTERESSE PUBBLICO
Art. 136 e 157 D.Lgs. 42/2004 e s.m.i.


**TAVOLA N. 15 DI RAPPRESENTAZIONE DEI CRITERI
UTILIZZATI PER LA DELIMITAZIONE DEL PERIMETRO**

D.M. 31 luglio 1985
DICHIARAZIONE DI NOTEVOLE INTERESSE PUBBLICO
DELLA ZONA DELLA GOLA DELLA ROSSA,
SITA NEI COMUNI DI SASSOFERRATO, ARCEVIA, GENGA,
FABRIANO, SERRA S. QUIRICO E CERRETO D'ESI

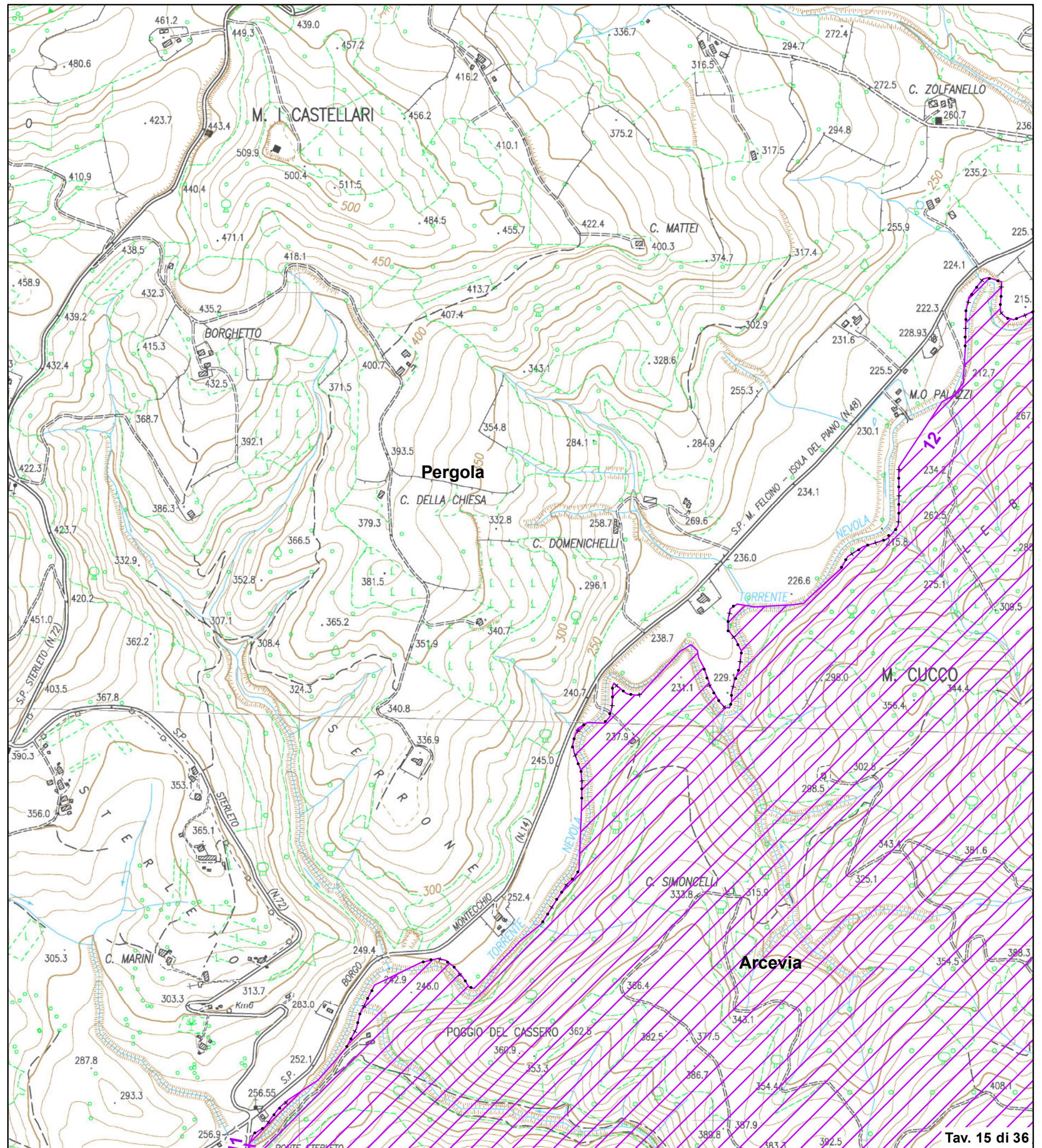
Cod. riferimento Ministero **AN02**
Cod. riferimento SITAP **110313**
Cod. riferimento Regione Marche **AV501**



Scala 1:10.000

- +++++ limite statale
- + - + - limite regionale
- limite provinciale
- limite comunale
-  delimitazione dell'area

BASE CARTOGRAFICA: Carta Tecnica Regionale 1:10.000 (anno 2000)



Tav. 15 di 36

Validato il 31 / 07 /2024

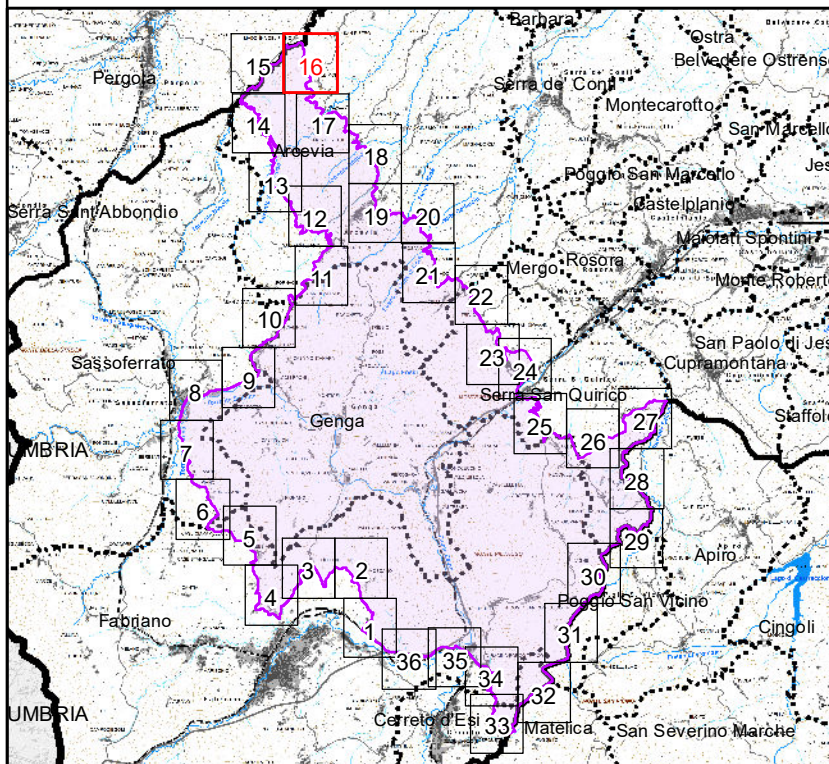


DELIMITAZIONE AREE OGGETTO DELLA
DICHIARAZIONE DI NOTEVOLE INTERESSE PUBBLICO
Art. 136 e 157 D.Lgs. 42/2004 e s.m.i.


**TAVOLA N. 16 DI RAPPRESENTAZIONE DEI CRITERI
UTILIZZATI PER LA DELIMITAZIONE DEL PERIMETRO**

D.M. 31 luglio 1985
DICHIARAZIONE DI NOTEVOLE INTERESSE PUBBLICO
DELLA ZONA DELLA GOLA DELLA ROSSA,
SITA NEI COMUNI DI SASSOFERRATO, ARCEVIA, GENGA,
FABRIANO, SERRA S. QUIRICO E CERRETO D'ESI

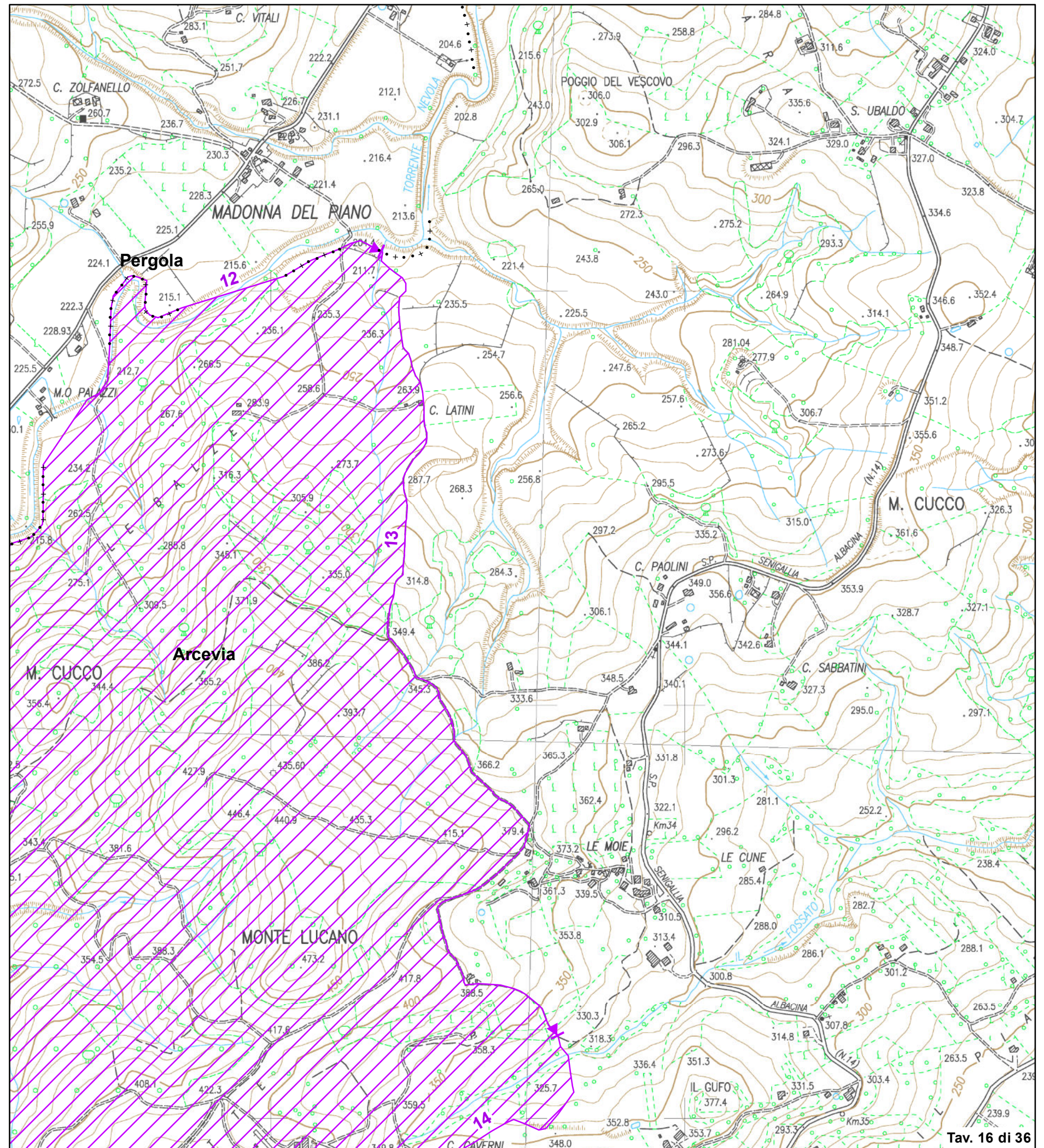
Cod. riferimento Ministero **AN02**
Cod. riferimento SITAP **110313**
Cod. riferimento Regione Marche **AV501**



Scala 1:10.000

- +++++ limite statale
- + - + - limite regionale
- limite provinciale
- limite comunale
-  delimitazione dell'area

BASE CARTOGRAFICA: Carta Tecnica Regionale 1:10.000 (anno 2000)



Validato il 31 / 07 /2024

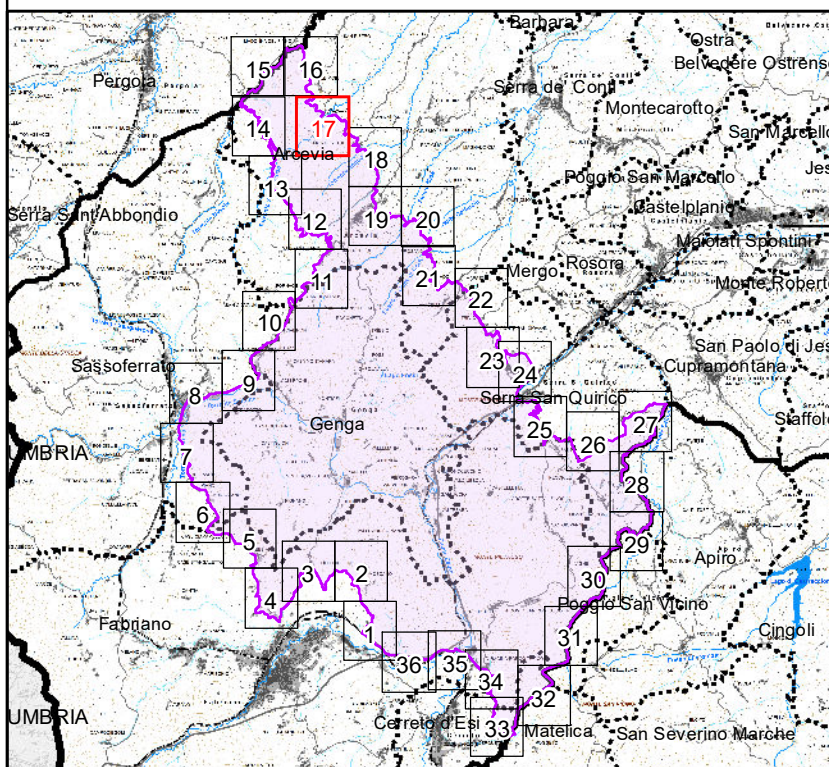


DELIMITAZIONE AREE OGGETTO DELLA
DICHIARAZIONE DI NOTEVOLE INTERESSE PUBBLICO
Art. 136 e 157 D.Lgs. 42/2004 e s.m.i.


**TAVOLA N. 17 DI RAPPRESENTAZIONE DEI CRITERI
UTILIZZATI PER LA DELIMITAZIONE DEL PERIMETRO**

D.M. 31 luglio 1985
DICHIARAZIONE DI NOTEVOLE INTERESSE PUBBLICO
DELLA ZONA DELLA GOLA DELLA ROSSA,
SITA NEI COMUNI DI SASSOFERRATO, ARCEVIA, GENGA,
FABRIANO, SERRA S. QUIRICO E CERRETO D'ESI

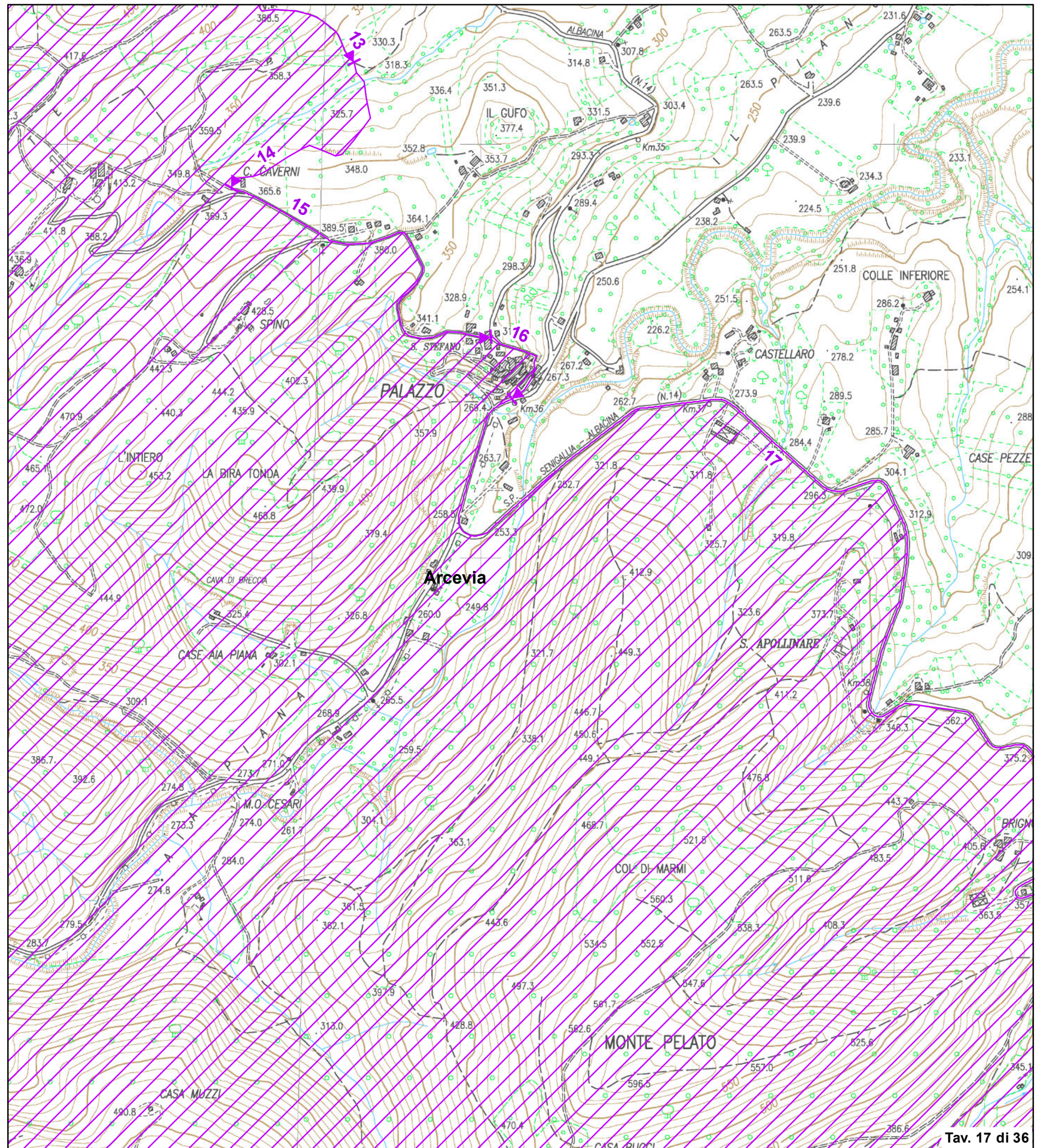
Cod. riferimento Ministero **AN02**
Cod. riferimento SITAP **110313**
Cod. riferimento Regione Marche **AV501**



Scala 1:10.000

- +++++ limite statale
- + - + - limite regionale
- limite provinciale
- limite comunale
-  delimitazione dell'area

BASE CARTOGRAFICA: Carta Tecnica Regionale 1:10.000 (anno 2000)



Validato il 31 / 07 /2024

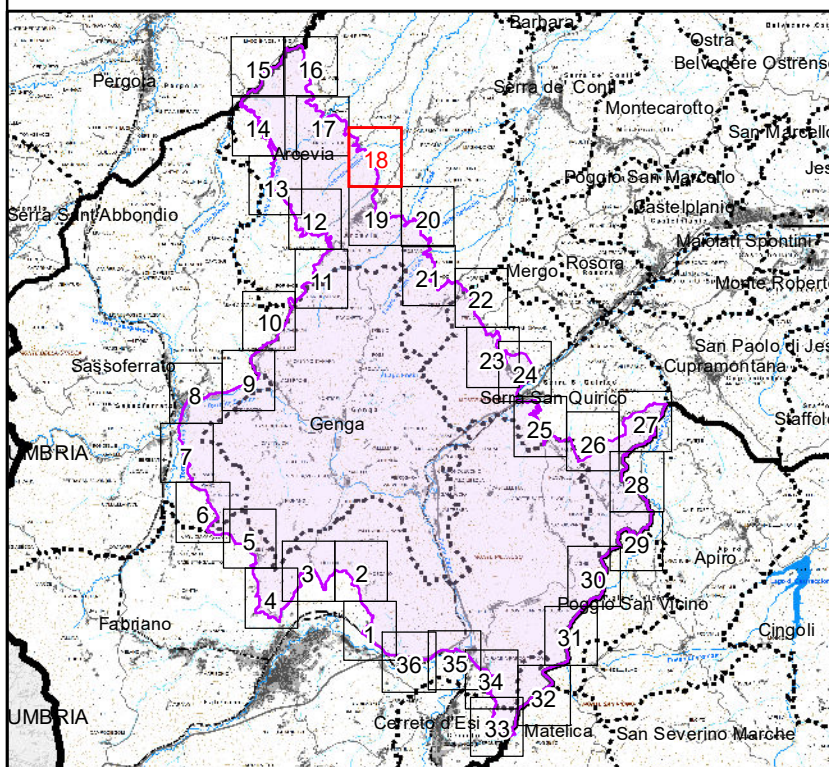


DELIMITAZIONE AREE OGGETTO DELLA
DICHIARAZIONE DI NOTEVOLE INTERESSE PUBBLICO
Art. 136 e 157 D.Lgs. 42/2004 e s.m.i.


**TAVOLA N. 18 DI RAPPRESENTAZIONE DEI CRITERI
UTILIZZATI PER LA DELIMITAZIONE DEL PERIMETRO**

D.M. 31 luglio 1985
DICHIARAZIONE DI NOTEVOLE INTERESSE PUBBLICO
DELLA ZONA DELLA GOLA DELLA ROSSA,
SITA NEI COMUNI DI SASSOFERRATO, ARCEVIA, GENGA,
FABRIANO, SERRA S. QUIRICO E CERRETO D'ESI

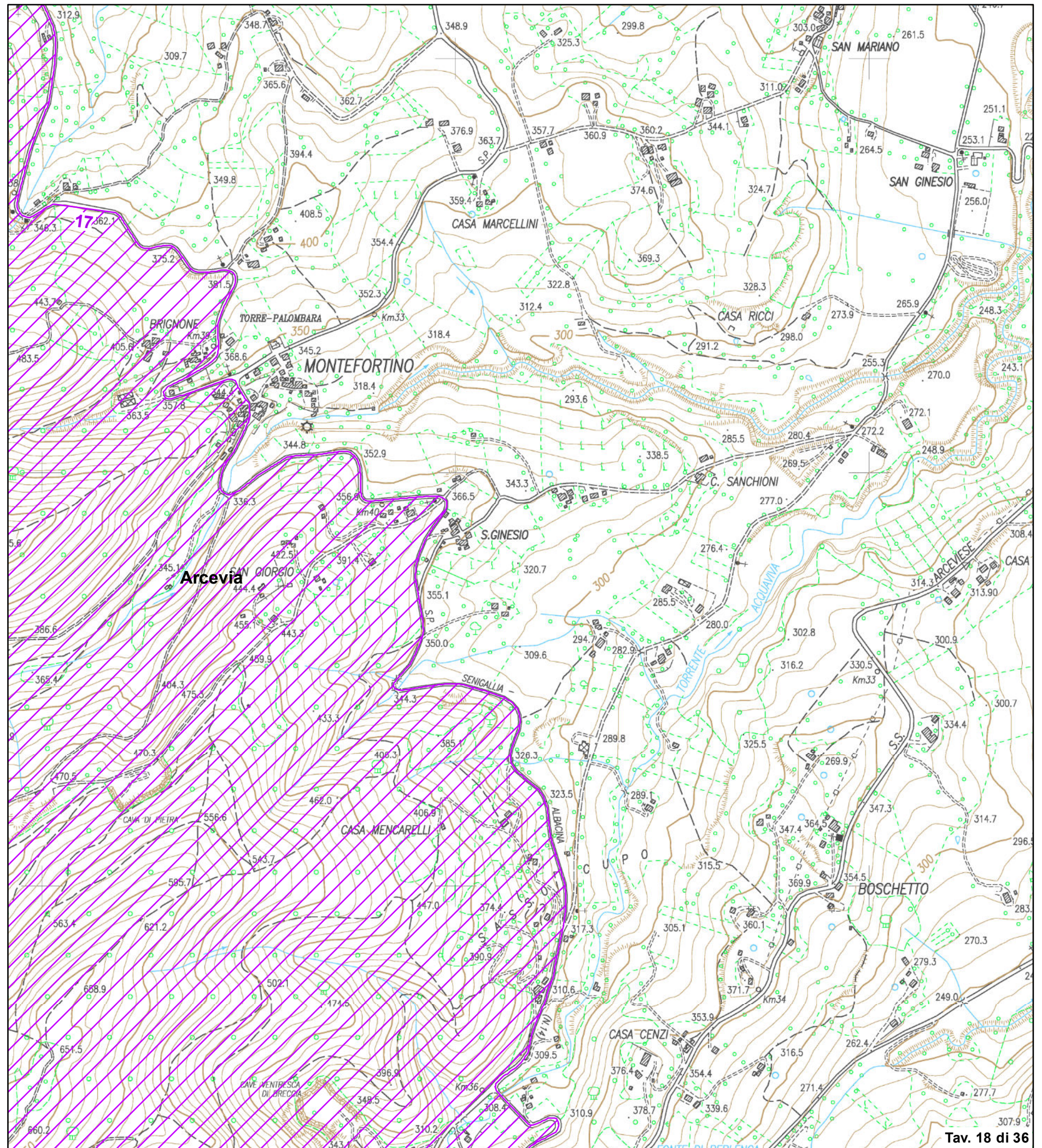
Cod. riferimento Ministero **AN02**
Cod. riferimento SITAP **110313**
Cod. riferimento Regione Marche **AV501**



Scala 1:10.000

- +++++ limite statale
- + - + - limite regionale
- limite provinciale
- limite comunale
-  delimitazione dell'area

BASE CARTOGRAFICA: Carta Tecnica Regionale 1:10.000 (anno 2000)



Tav. 18 di 36

Validato il 31 / 07 /2024

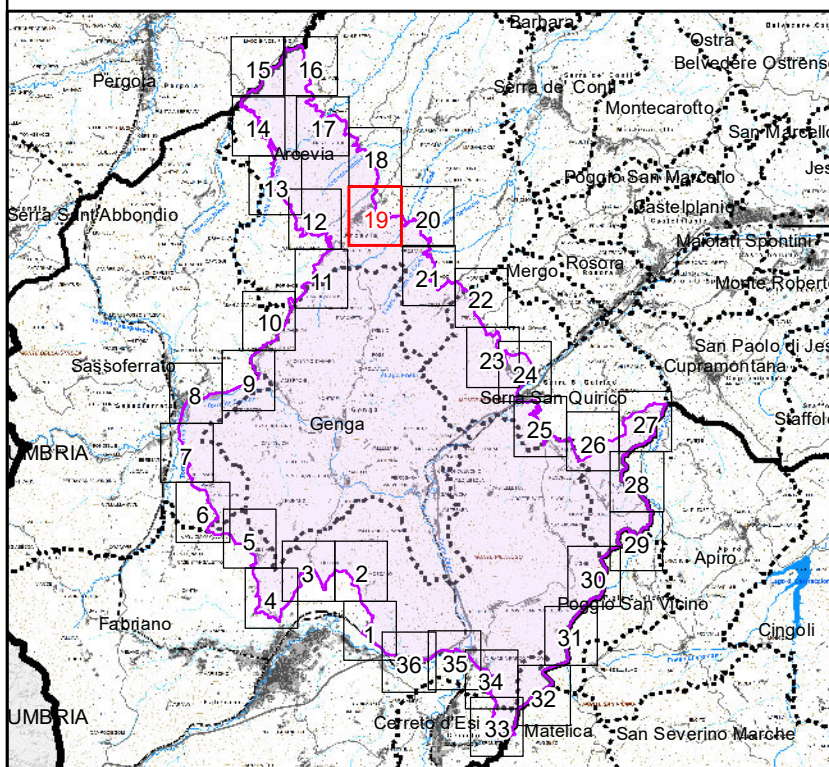


DELIMITAZIONE AREE OGGETTO DELLA
DICHIARAZIONE DI NOTEVOLE INTERESSE PUBBLICO
Art. 136 e 157 D.Lgs. 42/2004 e s.m.i.

**TAVOLA N. 19 DI RAPPRESENTAZIONE DEI CRITERI
UTILIZZATI PER LA DELIMITAZIONE DEL PERIMETRO**

D.M. 31 luglio 1985
DICHIARAZIONE DI NOTEVOLE INTERESSE PUBBLICO
DELLA ZONA DELLA GOLA DELLA ROSSA,
SITA NEI COMUNI DI SASSOFERRATO, ARCEVIA, GENGA,
FABRIANO, SERRA S. QUIRICO E CERRETO D'ESI

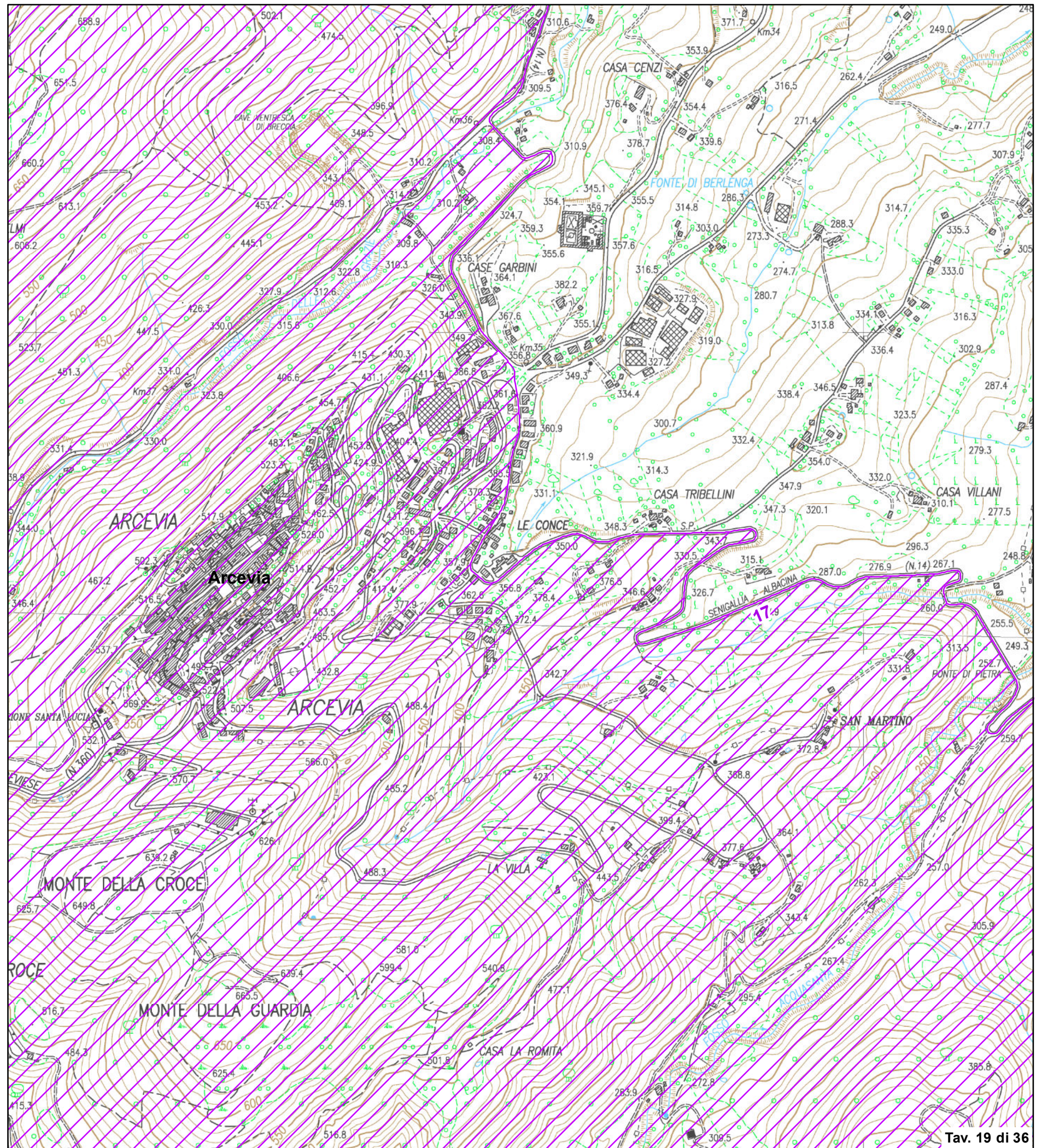
Cod. riferimento Ministero **AN02**
Cod. riferimento SITAP **110313**
Cod. riferimento Regione Marche **AV501**



Scala 1:10.000

- +++++ limite statale
- + - + - limite regionale
- limite provinciale
- limite comunale
-  delimitazione dell'area

BASE CARTOGRAFICA: Carta Tecnica Regionale 1:10.000 (anno 2000)



Validato il 31 / 07 /2024

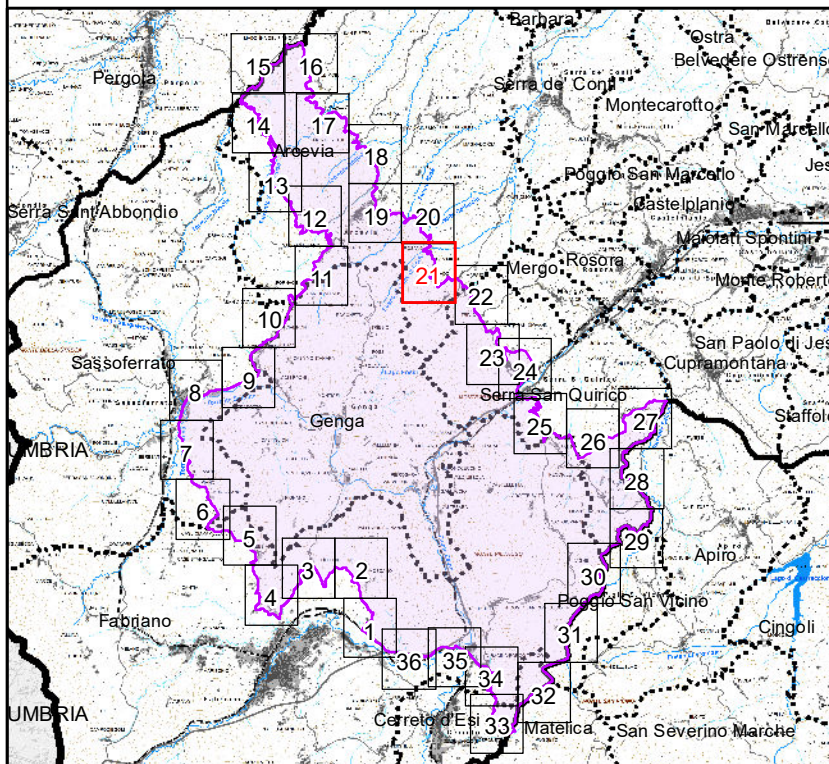


DELIMITAZIONE AREE OGGETTO DELLA
DICHIARAZIONE DI NOTEVOLE INTERESSE PUBBLICO
Art. 136 e 157 D.Lgs. 42/2004 e s.m.i.


**TAVOLA N. 21 DI RAPPRESENTAZIONE DEI CRITERI
UTILIZZATI PER LA DELIMITAZIONE DEL PERIMETRO**

D.M. 31 luglio 1985
DICHIARAZIONE DI NOTEVOLE INTERESSE PUBBLICO
DELLA ZONA DELLA GOLA DELLA ROSSA,
SITA NEI COMUNI DI SASSOFERRATO, ARCEVIA, GENGA,
FABRIANO, SERRA S. QUIRICO E CERRETO D'ESI

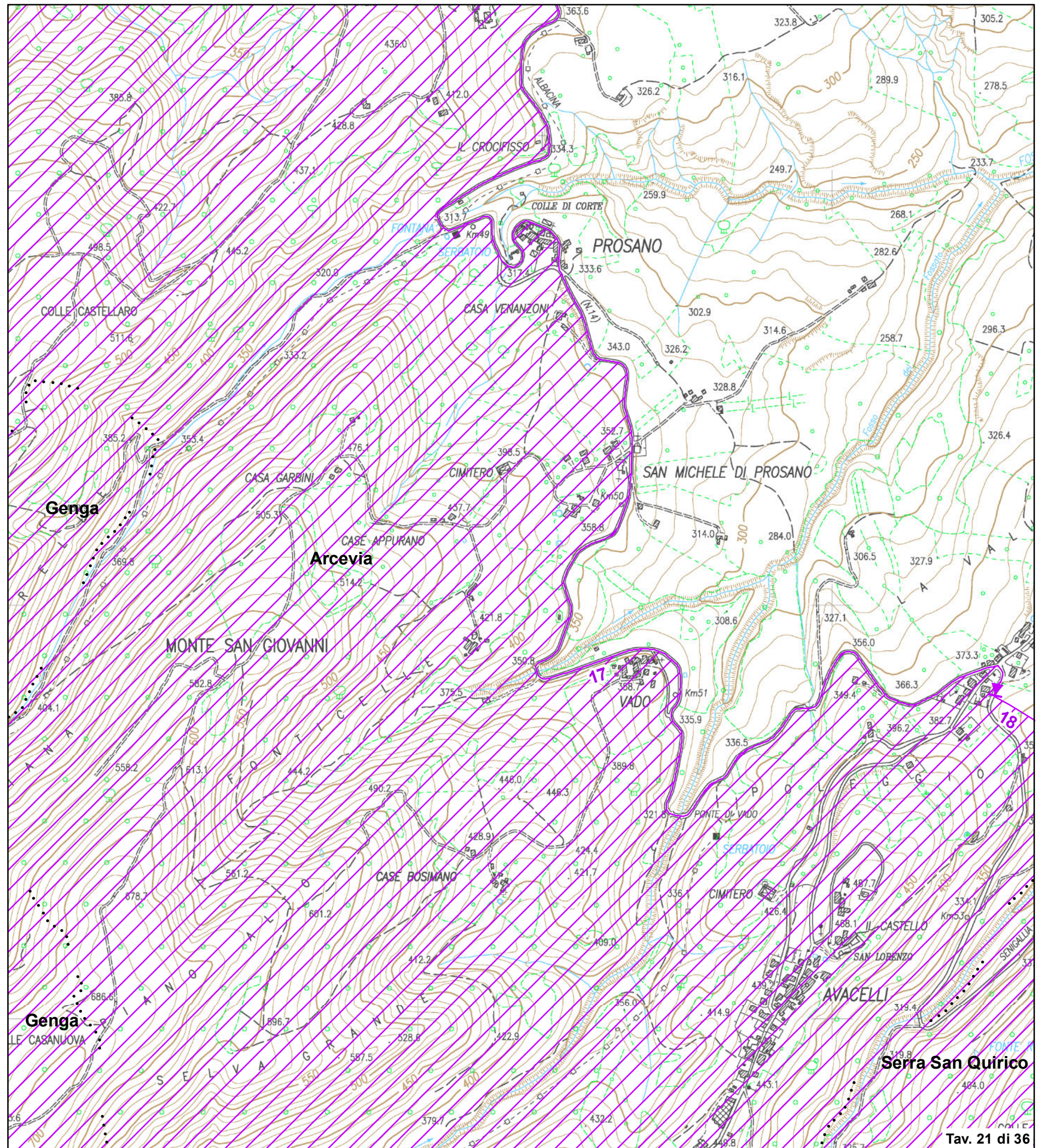
Cod. riferimento Ministero **AN02**
Cod. riferimento SITAP **110313**
Cod. riferimento Regione Marche **AV501**



Scala 1:10.000

- +++++ limite statale
- + - + - limite regionale
- limite provinciale
- limite comunale
-  delimitazione dell'area

BASE CARTOGRAFICA: Carta Tecnica Regionale 1:10.000 (anno 2000)



Tav. 21 di 36

Validato il 31 / 07 /2024

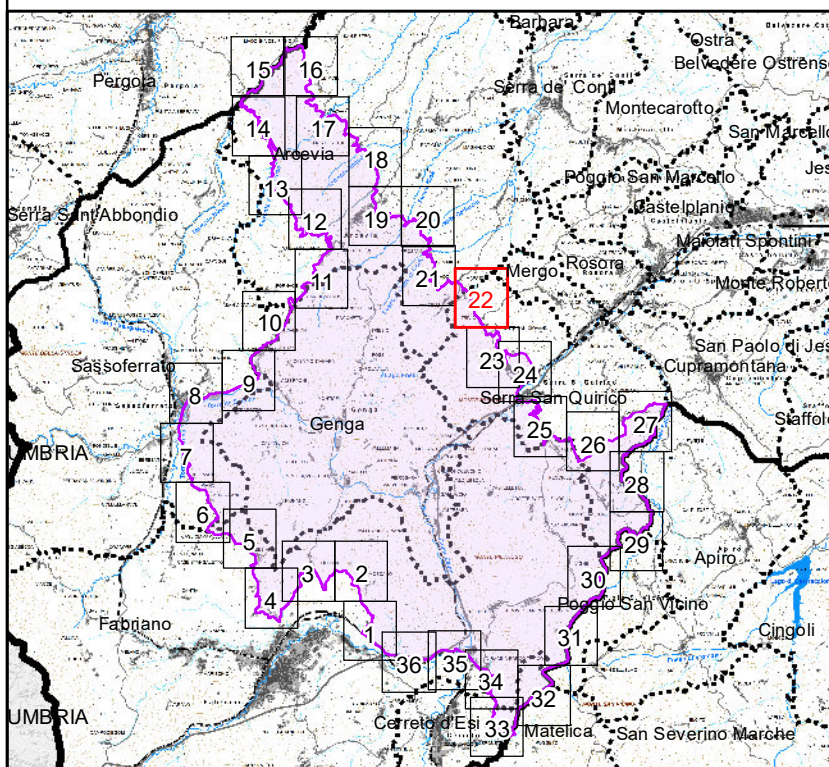


DELIMITAZIONE AREE OGGETTO DELLA
DICHIARAZIONE DI NOTEVOLE INTERESSE PUBBLICO
Art. 136 e 157 D.Lgs. 42/2004 e s.m.i.

**TAVOLA N. 22 DI RAPPRESENTAZIONE DEI CRITERI
UTILIZZATI PER LA DELIMITAZIONE DEL PERIMETRO**

D.M. 31 luglio 1985
DICHIARAZIONE DI NOTEVOLE INTERESSE PUBBLICO
DELLA ZONA DELLA GOLA DELLA ROSSA,
SITA NEI COMUNI DI SASSOFERRATO, ARCEVIA, GENGA,
FABRIANO, SERRA S. QUIRICO E CERRETO D'ESI

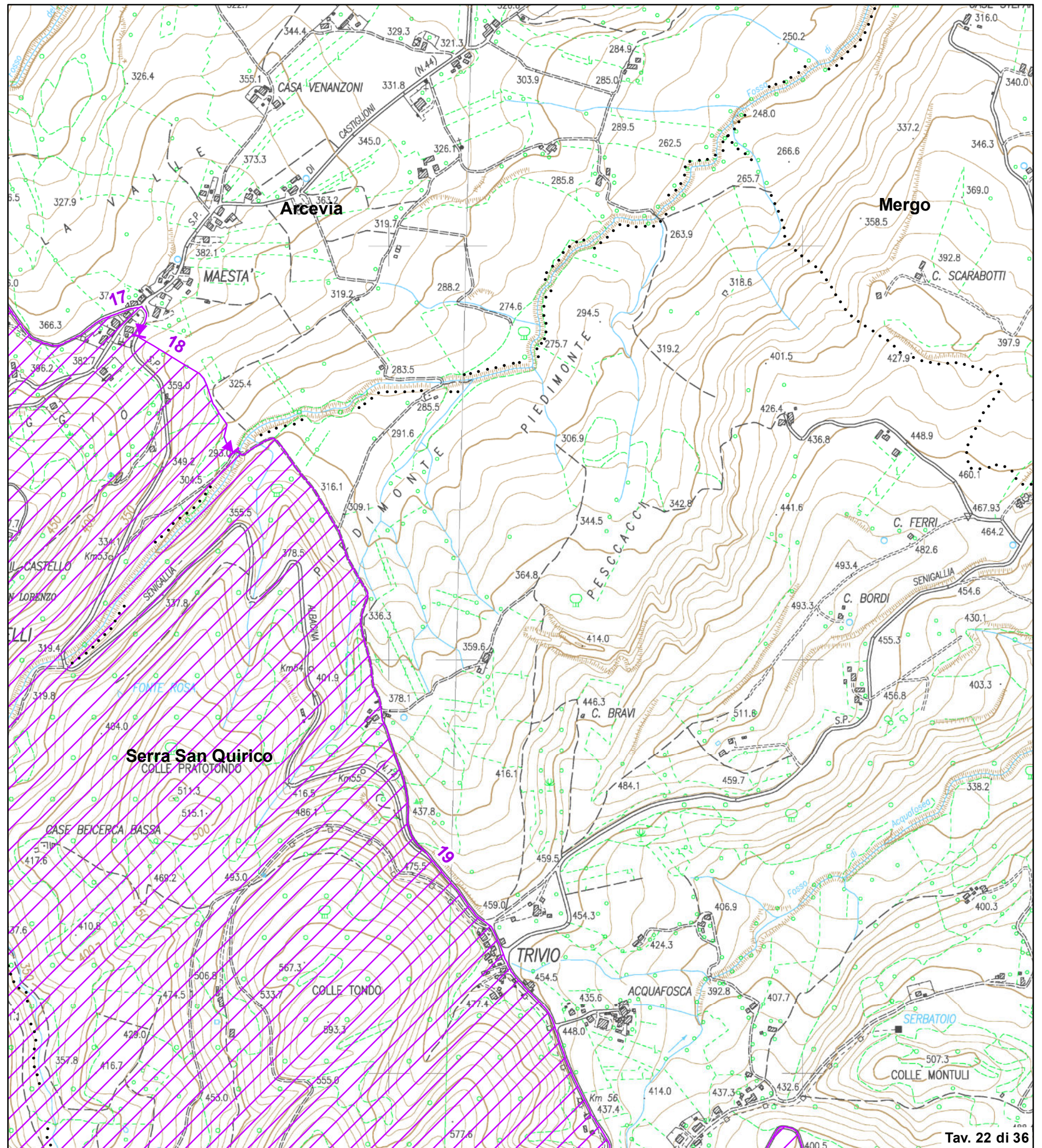
Cod. riferimento Ministero **AN02**
Cod. riferimento SITAP **110313**
Cod. riferimento Regione Marche **AV501**



Scala 1:10.000

- +++++ limite statale
- + - + - limite regionale
- limite provinciale
- limite comunale
-  delimitazione dell'area

BASE CARTOGRAFICA: Carta Tecnica Regionale 1:10.000 (anno 2000)



Tav. 22 di 36

Validato il 31 / 07 /2024

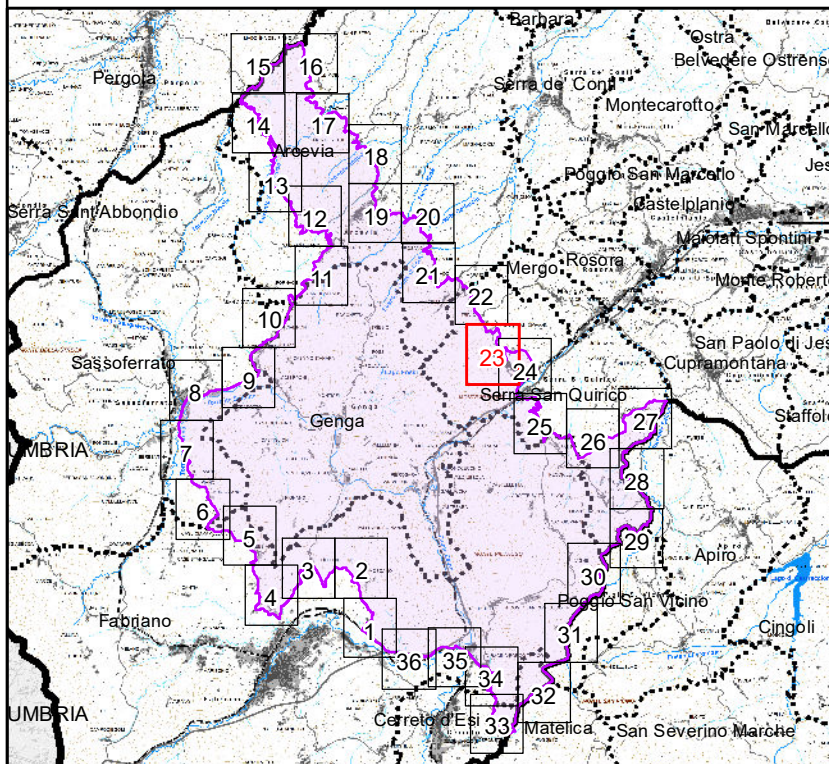


DELIMITAZIONE AREE OGGETTO DELLA
DICHIARAZIONE DI NOTEVOLE INTERESSE PUBBLICO
Art. 136 e 157 D.Lgs. 42/2004 e s.m.i.


**TAVOLA N. 23 DI RAPPRESENTAZIONE DEI CRITERI
UTILIZZATI PER LA DELIMITAZIONE DEL PERIMETRO**

D.M. 31 luglio 1985
DICHIARAZIONE DI NOTEVOLE INTERESSE PUBBLICO
DELLA ZONA DELLA GOLA DELLA ROSSA,
SITA NEI COMUNI DI SASSOFERRATO, ARCEVIA, GENGA,
FABRIANO, SERRA S. QUIRICO E CERRETO D'ESI

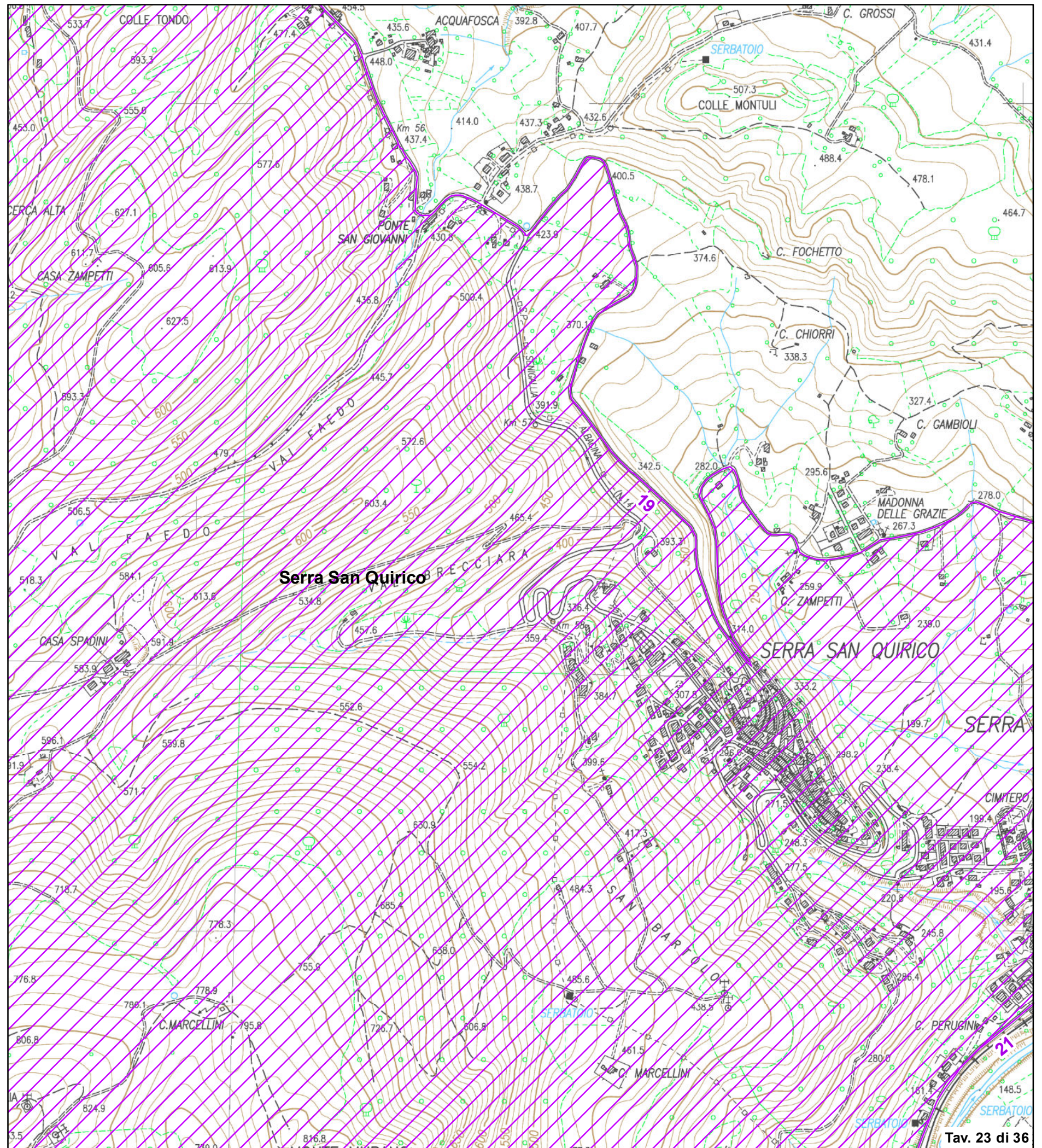
Cod. riferimento Ministero **AN02**
Cod. riferimento SITAP **110313**
Cod. riferimento Regione Marche **AV501**



Scala 1:10.000

- +++++ limite statale
- + - + - limite regionale
- limite provinciale
- limite comunale
-  delimitazione dell'area

BASE CARTOGRAFICA: Carta Tecnica Regionale 1:10.000 (anno 2000)



Validato il 31 / 07 /2024

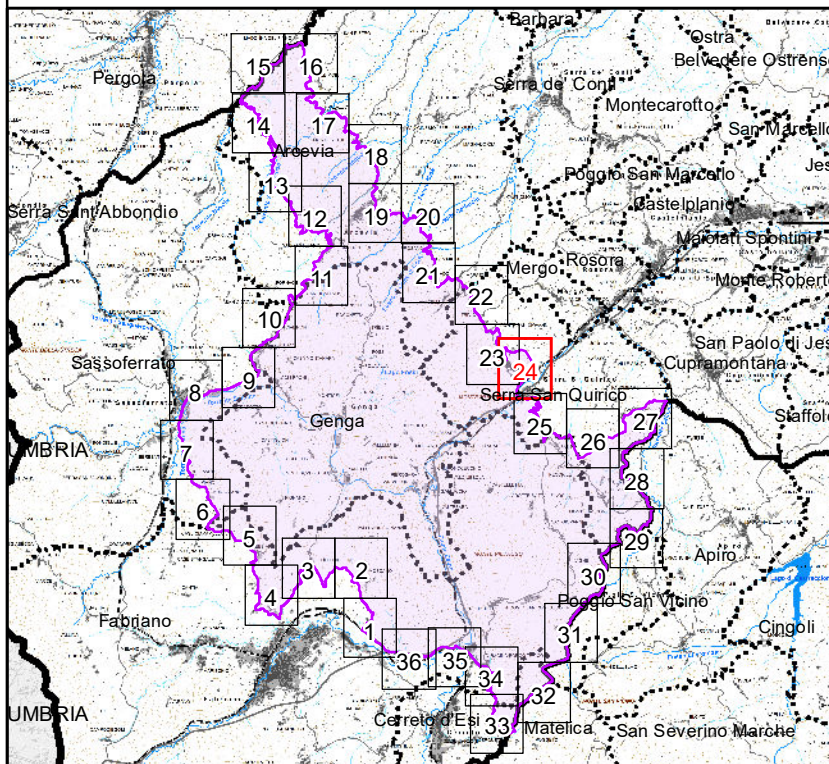


DELIMITAZIONE AREE OGGETTO DELLA
DICHIARAZIONE DI NOTEVOLE INTERESSE PUBBLICO
Art. 136 e 157 D.Lgs. 42/2004 e s.m.i.


**TAVOLA N. 24 DI RAPPRESENTAZIONE DEI CRITERI
UTILIZZATI PER LA DELIMITAZIONE DEL PERIMETRO**

D.M. 31 luglio 1985
DICHIARAZIONE DI NOTEVOLE INTERESSE PUBBLICO
DELLA ZONA DELLA GOLA DELLA ROSSA,
SITA NEI COMUNI DI SASSOFERRATO, ARCEVIA, GENGA,
FABRIANO, SERRA S. QUIRICO E CERRETO D'ESI

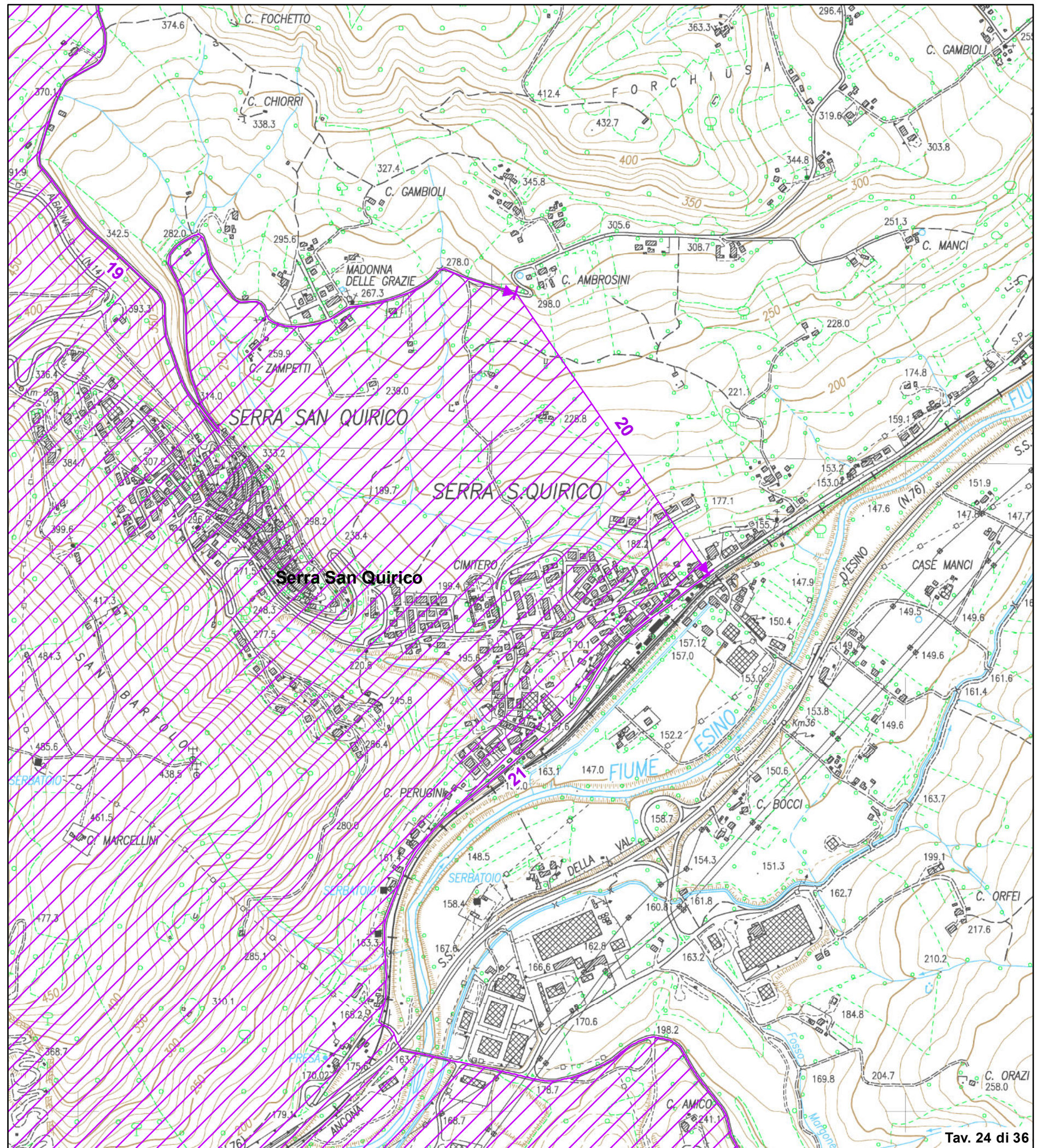
Cod. riferimento Ministero **AN02**
Cod. riferimento SITAP **110313**
Cod. riferimento Regione Marche **AV501**



Scala 1:10.000

- +++++ limite statale
- - - - limite regionale
- limite provinciale
- limite comunale
-  delimitazione dell'area

BASE CARTOGRAFICA: Carta Tecnica Regionale 1:10.000 (anno 2000)



Tav. 24 di 36

Validato il 31 / 07 /2024

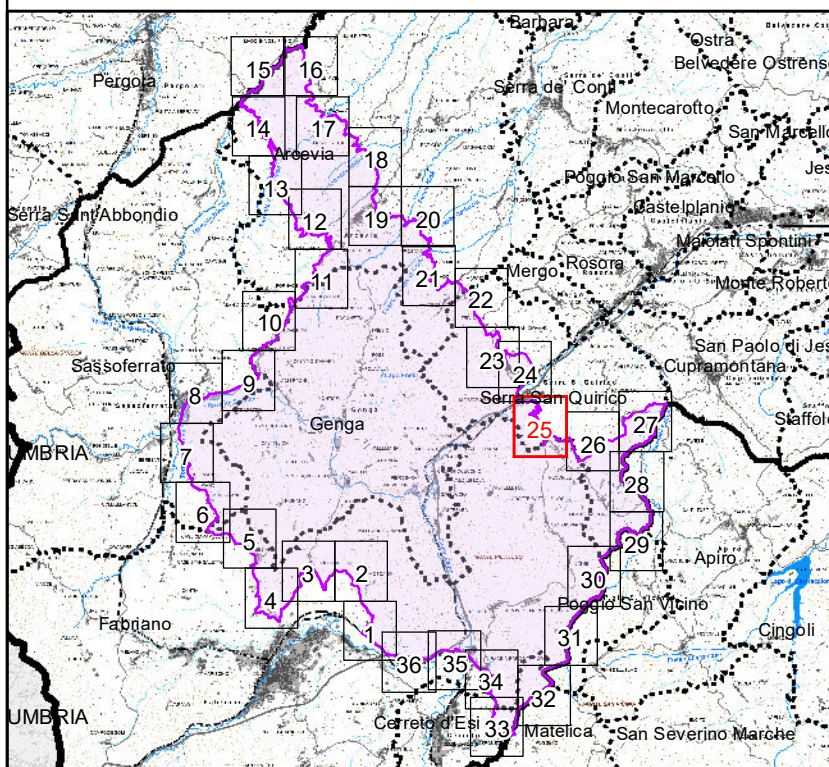


DELIMITAZIONE AREE OGGETTO DELLA
DICHIARAZIONE DI NOTEVOLE INTERESSE PUBBLICO
Art. 136 e 157 D.Lgs. 42/2004 e s.m.i.


**TAVOLA N. 25 DI RAPPRESENTAZIONE DEI CRITERI
UTILIZZATI PER LA DELIMITAZIONE DEL PERIMETRO**

D.M. 31 luglio 1985
DICHIARAZIONE DI NOTEVOLE INTERESSE PUBBLICO
DELLA ZONA DELLA GOLA DELLA ROSSA,
SITA NEI COMUNI DI SASSOFERRATO, ARCEVIA, GENGA,
FABRIANO, SERRA S. QUIRICO E CERRETO D'ESI

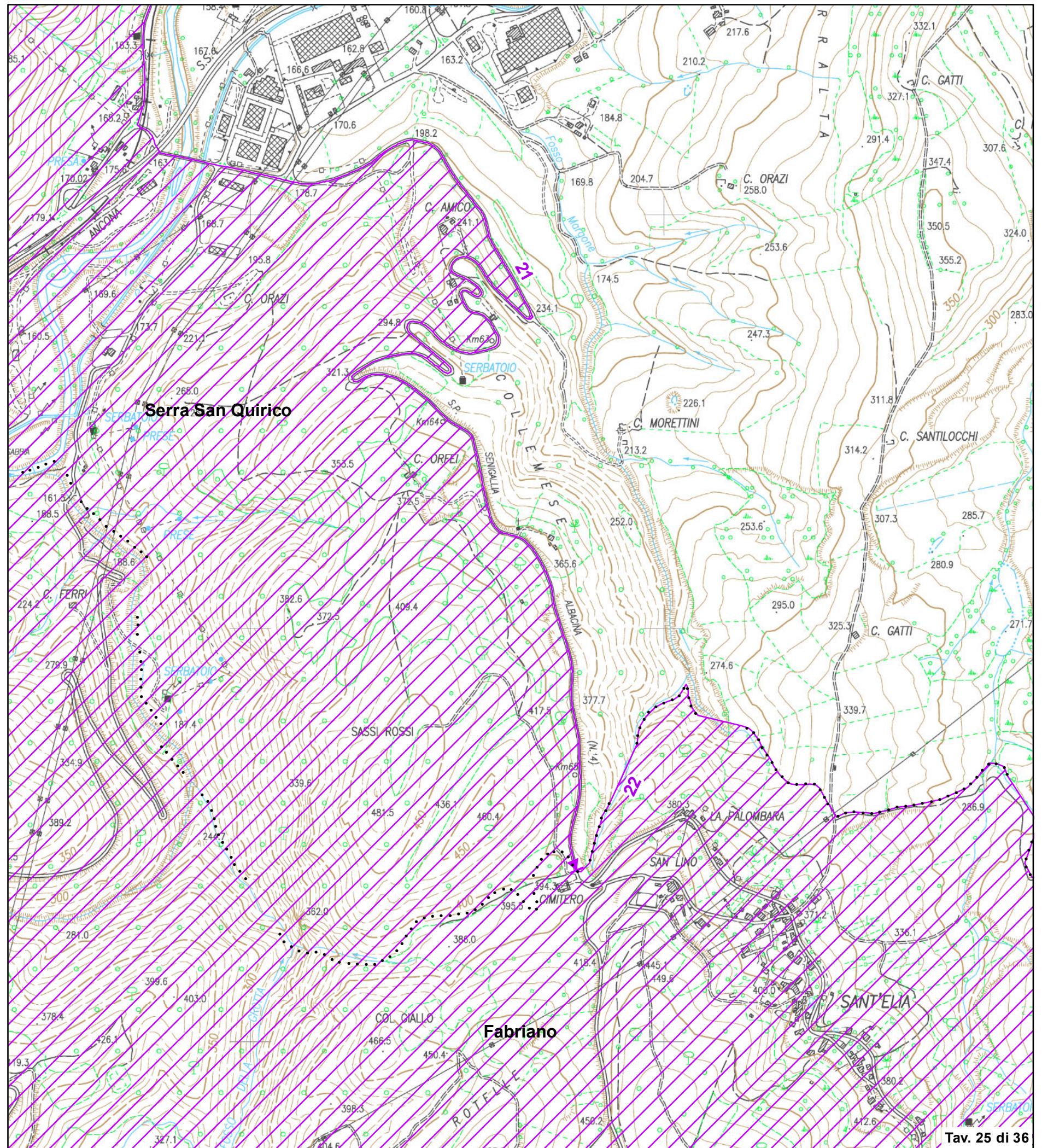
Cod. riferimento Ministero **AN02**
Cod. riferimento SITAP **110313**
Cod. riferimento Regione Marche **AV501**



Scala 1:10.000

- +++++ limite statale
- + - + - limite regionale
- limite provinciale
- limite comunale
-  delimitazione dell'area

BASE CARTOGRAFICA: Carta Tecnica Regionale 1:10.000 (anno 2000)



Validato il 31 / 07 /2024

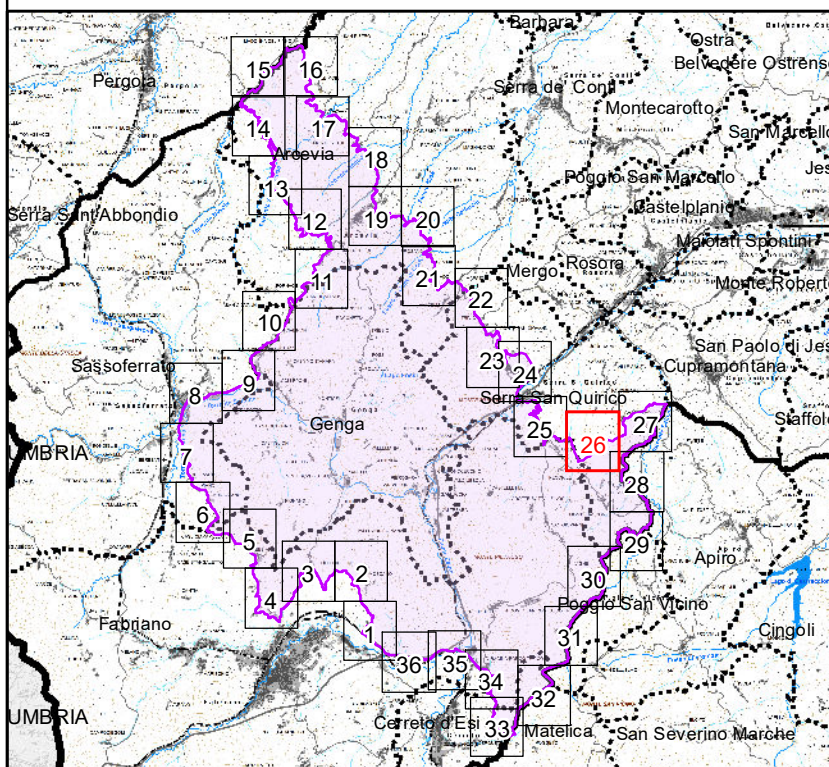


DELIMITAZIONE AREE OGGETTO DELLA
DICHIARAZIONE DI NOTEVOLE INTERESSE PUBBLICO
Art. 136 e 157 D.Lgs. 42/2004 e s.m.i.

**TAVOLA N. 26 DI RAPPRESENTAZIONE DEI CRITERI
UTILIZZATI PER LA DELIMITAZIONE DEL PERIMETRO**

D.M. 31 luglio 1985
DICHIARAZIONE DI NOTEVOLE INTERESSE PUBBLICO
DELLA ZONA DELLA GOLA DELLA ROSSA,
SITA NEI COMUNI DI SASSOFERRATO, ARCEVIA, GENGA,
FABRIANO, SERRA S. QUIRICO E CERRETO D'ESI

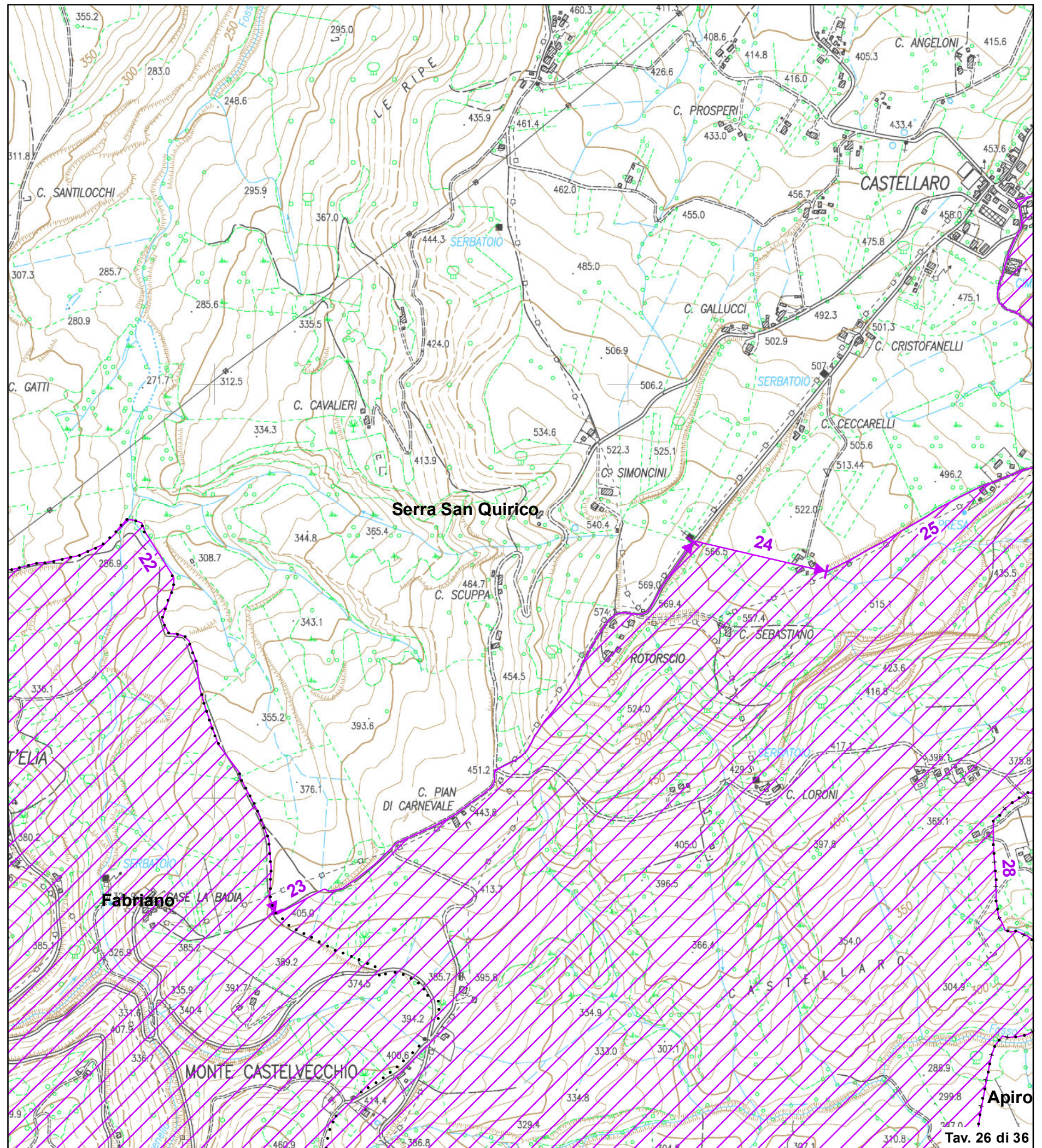
Cod. riferimento Ministero **AN02**
Cod. riferimento SITAP **110313**
Cod. riferimento Regione Marche **AV501**



Scala 1:10.000

- +++++ limite statale
- + - + - limite regionale
- limite provinciale
- limite comunale
- delimitazione dell'area

BASE CARTOGRAFICA: Carta Tecnica Regionale 1:10.000 (anno 2000)



Validato il 31 / 07 /2024

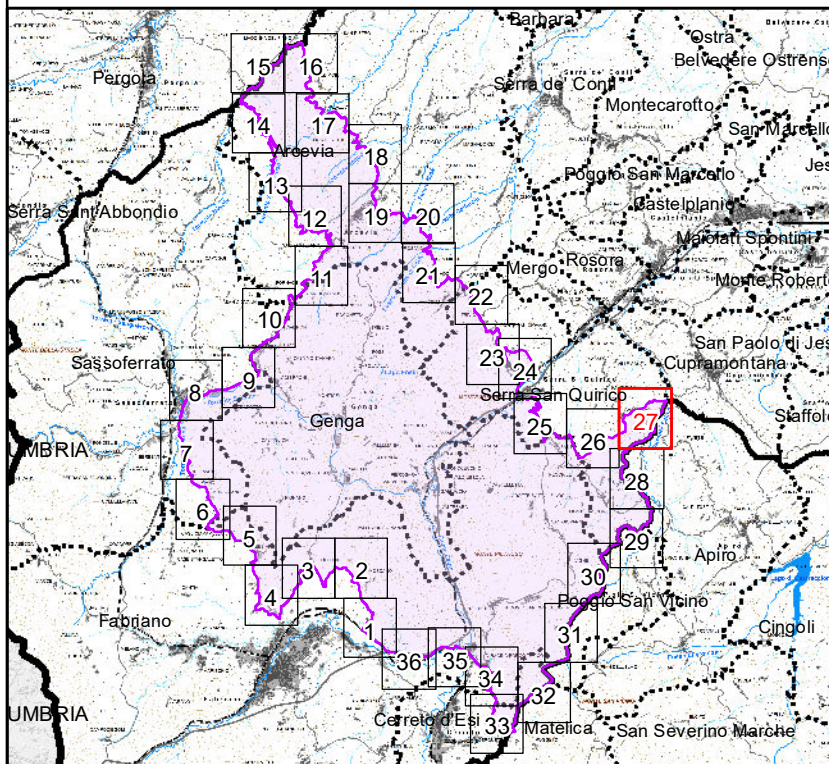


DELIMITAZIONE AREE OGGETTO DELLA
DICHIARAZIONE DI NOTEVOLE INTERESSE PUBBLICO
Art. 136 e 157 D.Lgs. 42/2004 e s.m.i.

**TAVOLA N. 27 DI RAPPRESENTAZIONE DEI CRITERI
UTILIZZATI PER LA DELIMITAZIONE DEL PERIMETRO**

D.M. 31 luglio 1985
DICHIARAZIONE DI NOTEVOLE INTERESSE PUBBLICO
DELLA ZONA DELLA GOLA DELLA ROSSA,
SITA NEI COMUNI DI SASSOFERRATO, ARCEVIA, GENGA,
FABRIANO, SERRA S. QUIRICO E CERRETO D'ESI

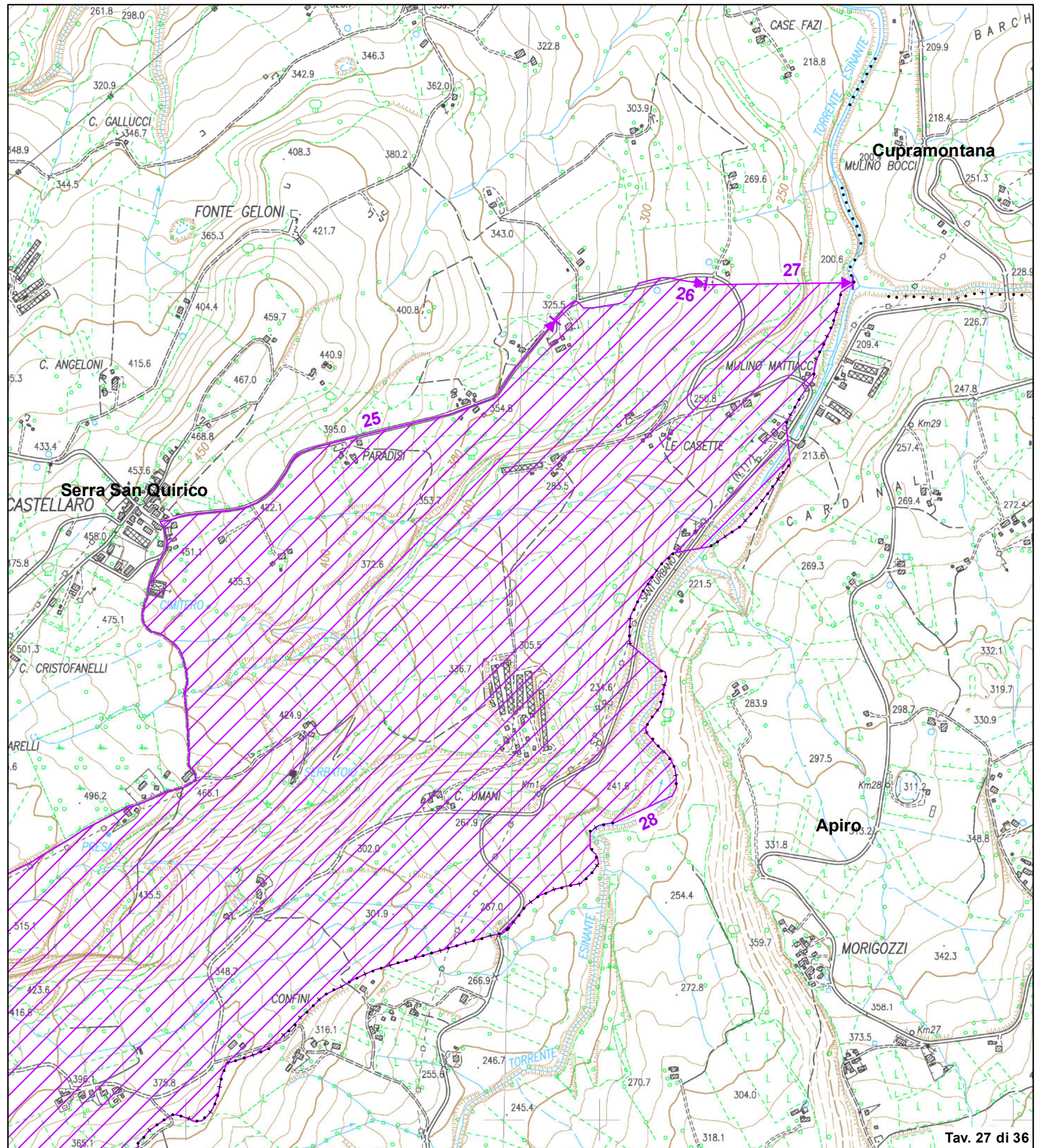
Cod. riferimento Ministero **AN02**
Cod. riferimento SITAP **110313**
Cod. riferimento Regione Marche **AV501**



Scala 1:10.000

- +++++ limite statale
- + - + - limite regionale
- limite provinciale
- limite comunale
-  delimitazione dell'area

BASE CARTOGRAFICA: Carta Tecnica Regionale 1:10.000 (anno 2000)



Tav. 27 di 36

Validato il 31 / 07 /2024

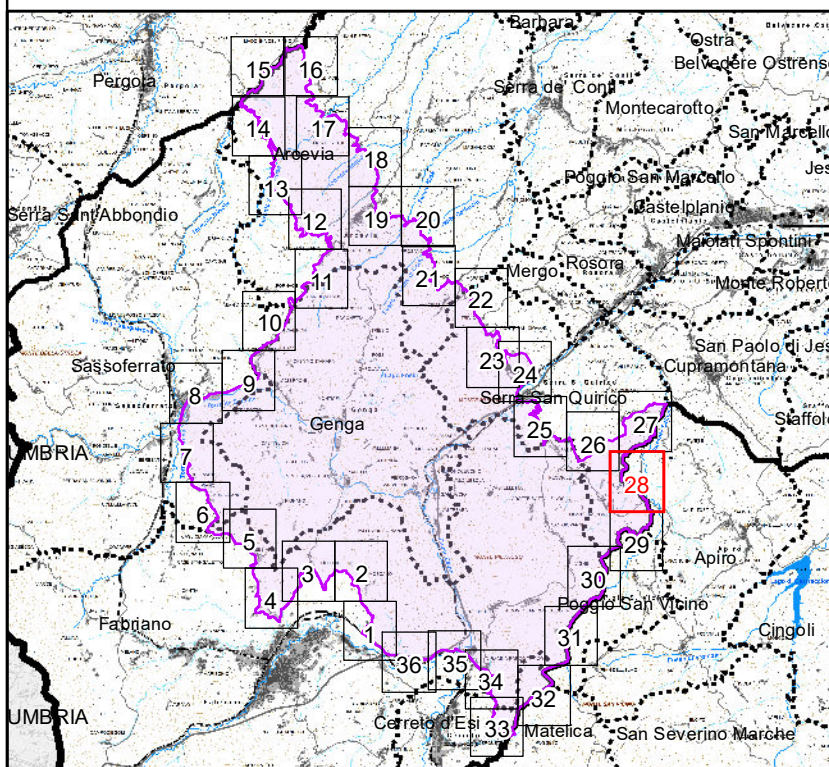


DELIMITAZIONE AREE OGGETTO DELLA
DICHIARAZIONE DI NOTEVOLE INTERESSE PUBBLICO
Art. 136 e 157 D.Lgs. 42/2004 e s.m.i.


**TAVOLA N. 28 DI RAPPRESENTAZIONE DEI CRITERI
UTILIZZATI PER LA DELIMITAZIONE DEL PERIMETRO**

D.M. 31 luglio 1985
DICHIARAZIONE DI NOTEVOLE INTERESSE PUBBLICO
DELLA ZONA DELLA GOLA DELLA ROSSA,
SITA NEI COMUNI DI SASSOFERRATO, ARCEVIA, GENGA,
FABRIANO, SERRA S. QUIRICO E CERRETO D'ESI

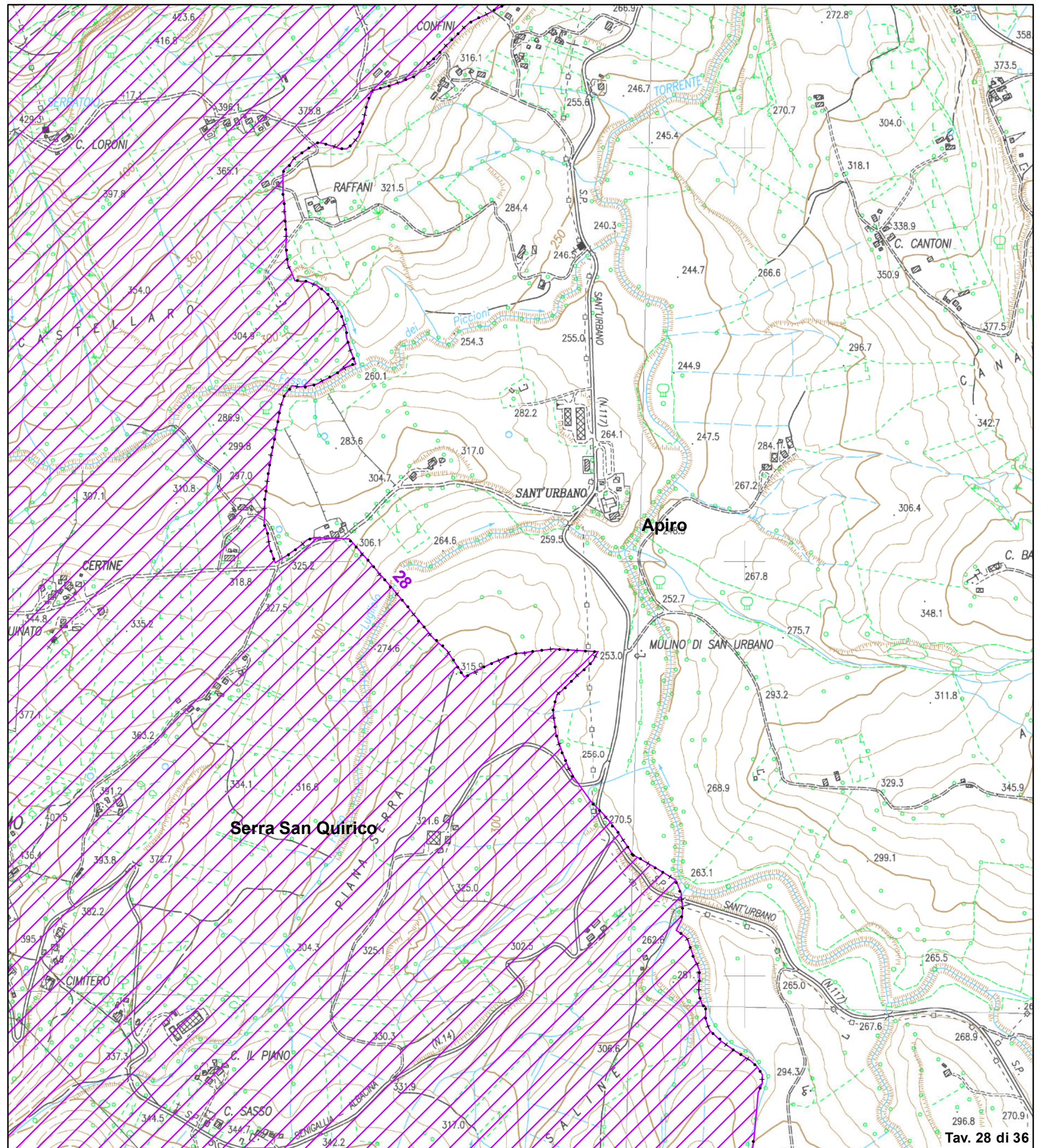
Cod. riferimento Ministero **AN02**
Cod. riferimento SITAP **110313**
Cod. riferimento Regione Marche **AV501**



Scala 1:10.000

- +++++ limite statale
- + - + - limite regionale
- limite provinciale
- limite comunale
-  delimitazione dell'area

BASE CARTOGRAFICA: Carta Tecnica Regionale 1:10.000 (anno 2000)



Validato il 31 / 07 /2024

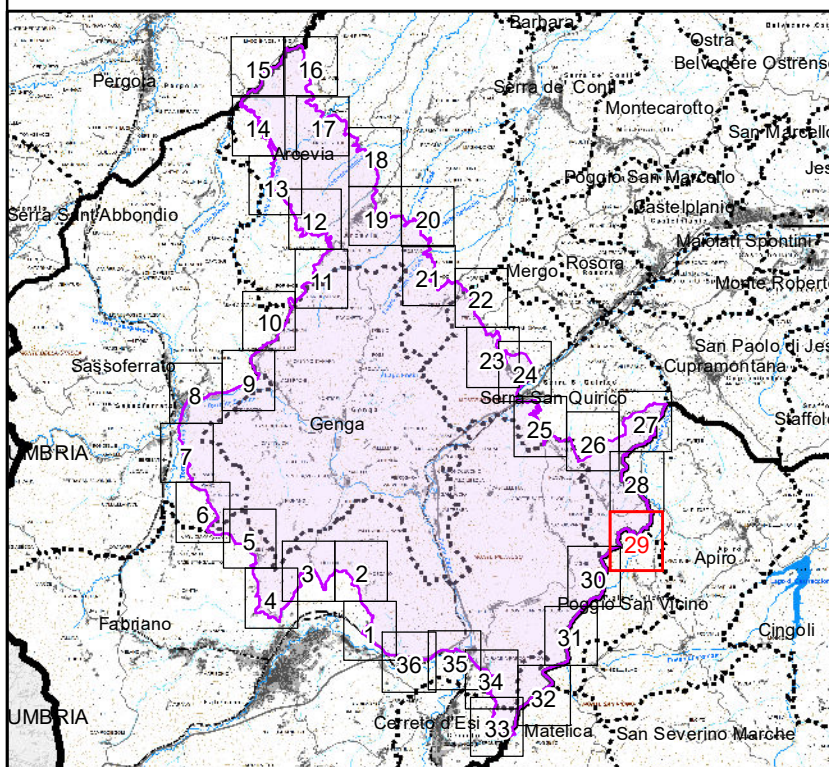


DELIMITAZIONE AREE OGGETTO DELLA
DICHIARAZIONE DI NOTEVOLE INTERESSE PUBBLICO
Art. 136 e 157 D.Lgs. 42/2004 e s.m.i.


**TAVOLA N. 29 DI RAPPRESENTAZIONE DEI CRITERI
UTILIZZATI PER LA DELIMITAZIONE DEL PERIMETRO**

D.M. 31 luglio 1985
DICHIARAZIONE DI NOTEVOLE INTERESSE PUBBLICO
DELLA ZONA DELLA GOLA DELLA ROSSA,
SITA NEI COMUNI DI SASSOFERRATO, ARCEVIA, GENGA,
FABRIANO, SERRA S. QUIRICO E CERRETO D'ESI

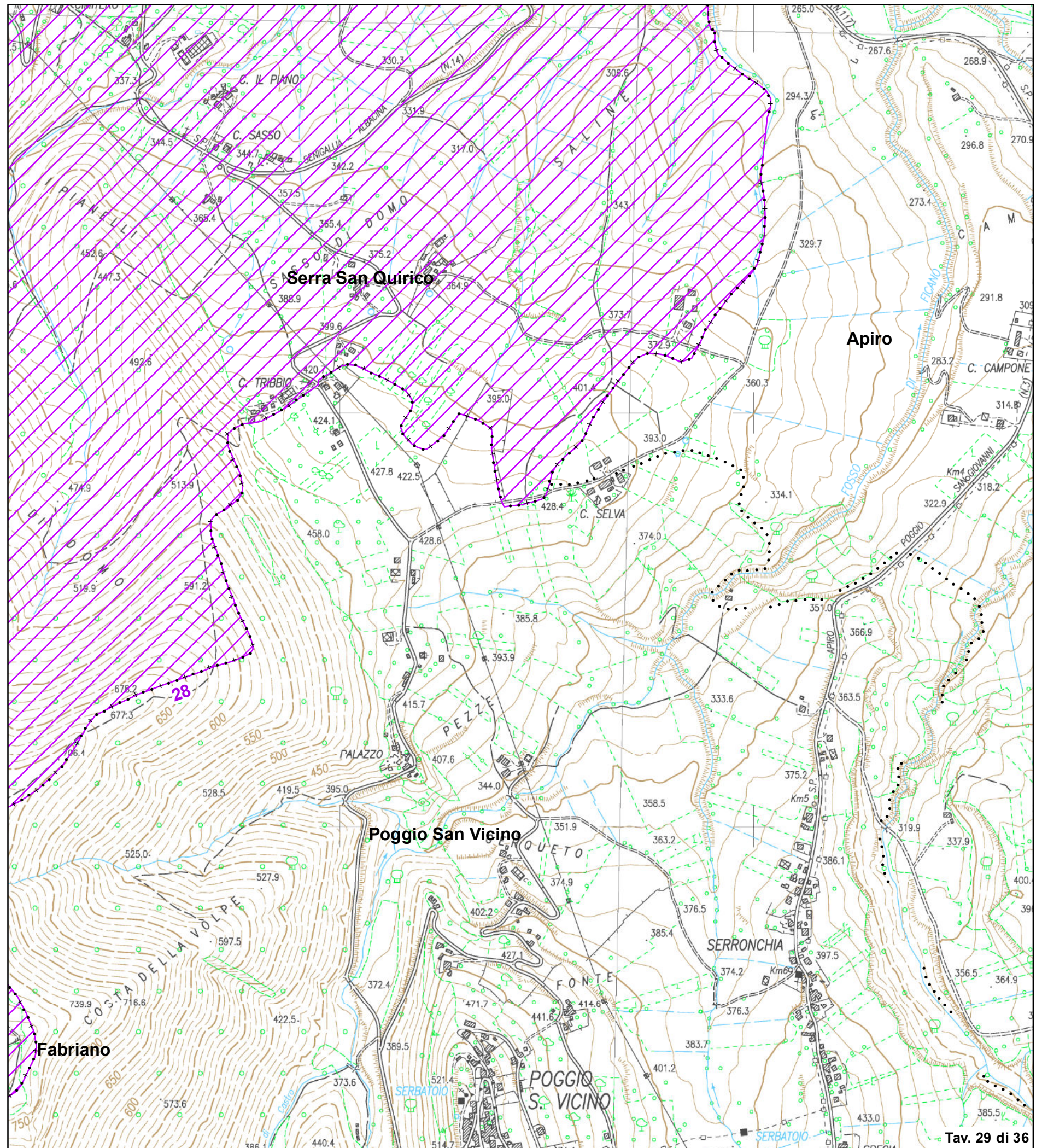
Cod. riferimento Ministero **AN02**
Cod. riferimento SITAP **110313**
Cod. riferimento Regione Marche **AV501**



Scala 1:10.000

- +++++ limite statale
- + - + - limite regionale
- limite provinciale
- limite comunale
-  delimitazione dell'area

BASE CARTOGRAFICA: Carta Tecnica Regionale 1:10.000 (anno 2000)



Tav. 29 di 36

Validato il 31 / 07 /2024

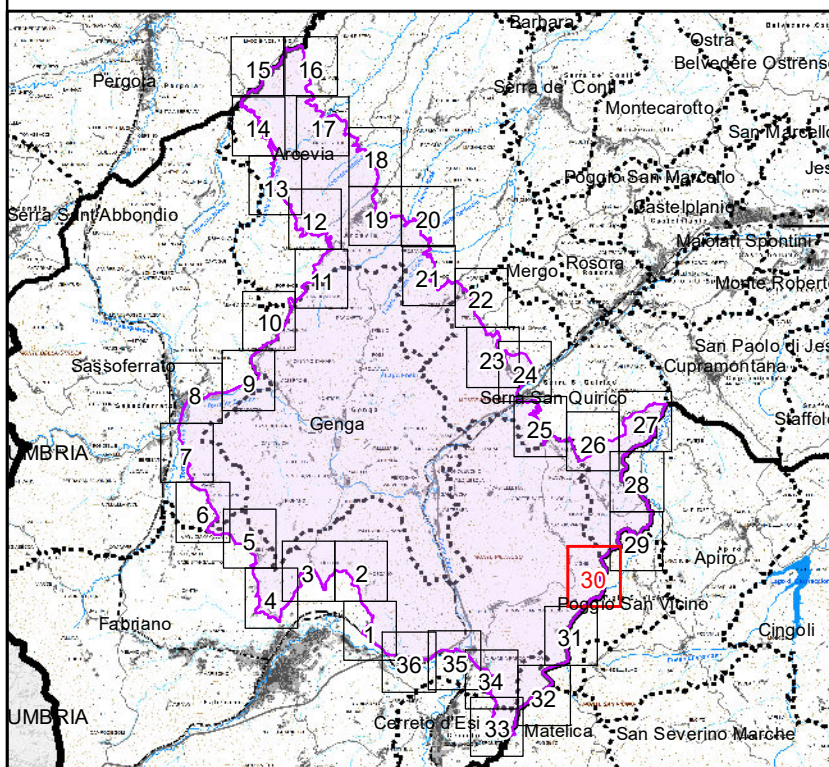


DELIMITAZIONE AREE OGGETTO DELLA
DICHIARAZIONE DI NOTEVOLE INTERESSE PUBBLICO
Art. 136 e 157 D.Lgs. 42/2004 e s.m.i.

**TAVOLA N. 30 DI RAPPRESENTAZIONE DEI CRITERI
UTILIZZATI PER LA DELIMITAZIONE DEL PERIMETRO**

D.M. 31 luglio 1985
DICHIARAZIONE DI NOTEVOLE INTERESSE PUBBLICO
DELLA ZONA DELLA GOLA DELLA ROSSA,
SITA NEI COMUNI DI SASSOFERRATO, ARCEVIA, GENGA,
FABRIANO, SERRA S. QUIRICO E CERRETO D'ESI

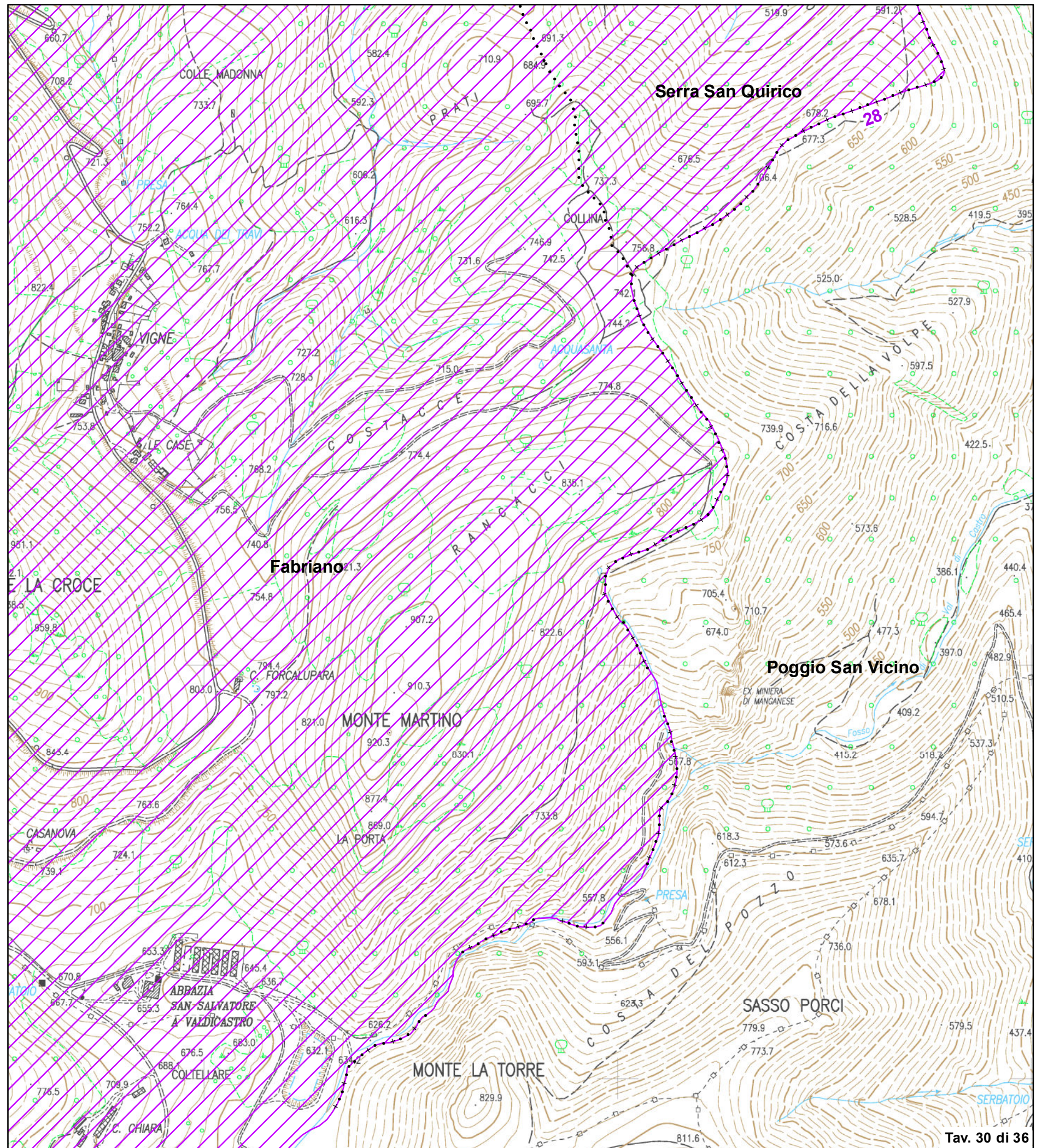
Cod. riferimento Ministero **AN02**
Cod. riferimento SITAP **110313**
Cod. riferimento Regione Marche **AV501**



Scala 1:10.000

- +++++ limite statale
- + - + - limite regionale
- limite provinciale
- limite comunale
-  delimitazione dell'area

BASE CARTOGRAFICA: Carta Tecnica Regionale 1:10.000 (anno 2000)



Validato il 31 / 07 /2024

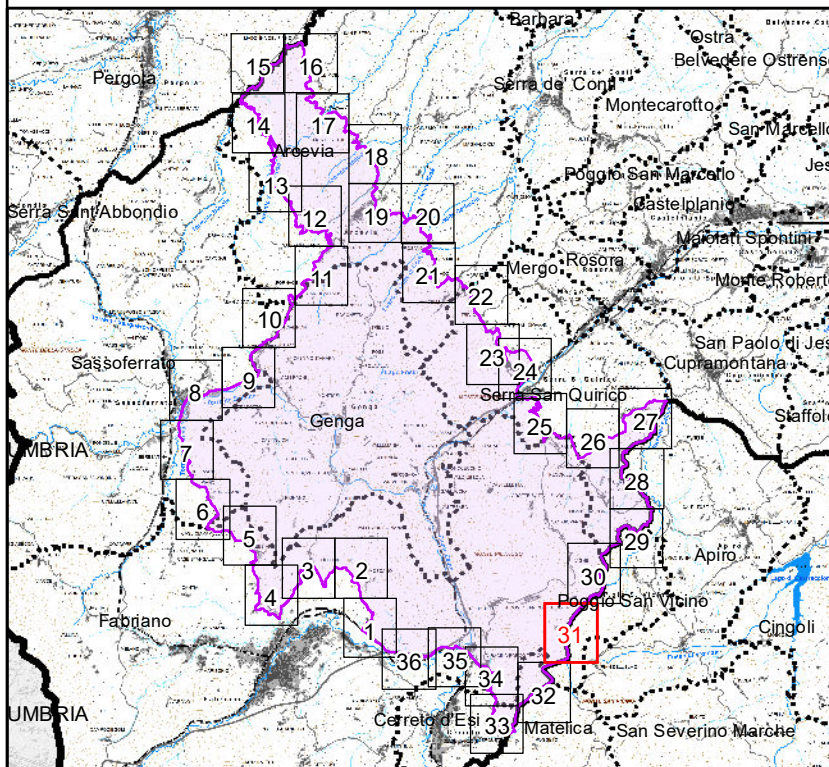


DELIMITAZIONE AREE OGGETTO DELLA
DICHIARAZIONE DI NOTEVOLE INTERESSE PUBBLICO
Art. 136 e 157 D.Lgs. 42/2004 e s.m.i.


**TAVOLA N. 31 DI RAPPRESENTAZIONE DEI CRITERI
UTILIZZATI PER LA DELIMITAZIONE DEL PERIMETRO**

D.M. 31 luglio 1985
DICHIARAZIONE DI NOTEVOLE INTERESSE PUBBLICO
DELLA ZONA DELLA GOLA DELLA ROSSA,
SITA NEI COMUNI DI SASSOFERRATO, ARCEVIA, GENGA,
FABRIANO, SERRA S. QUIRICO E CERRETO D'ESI

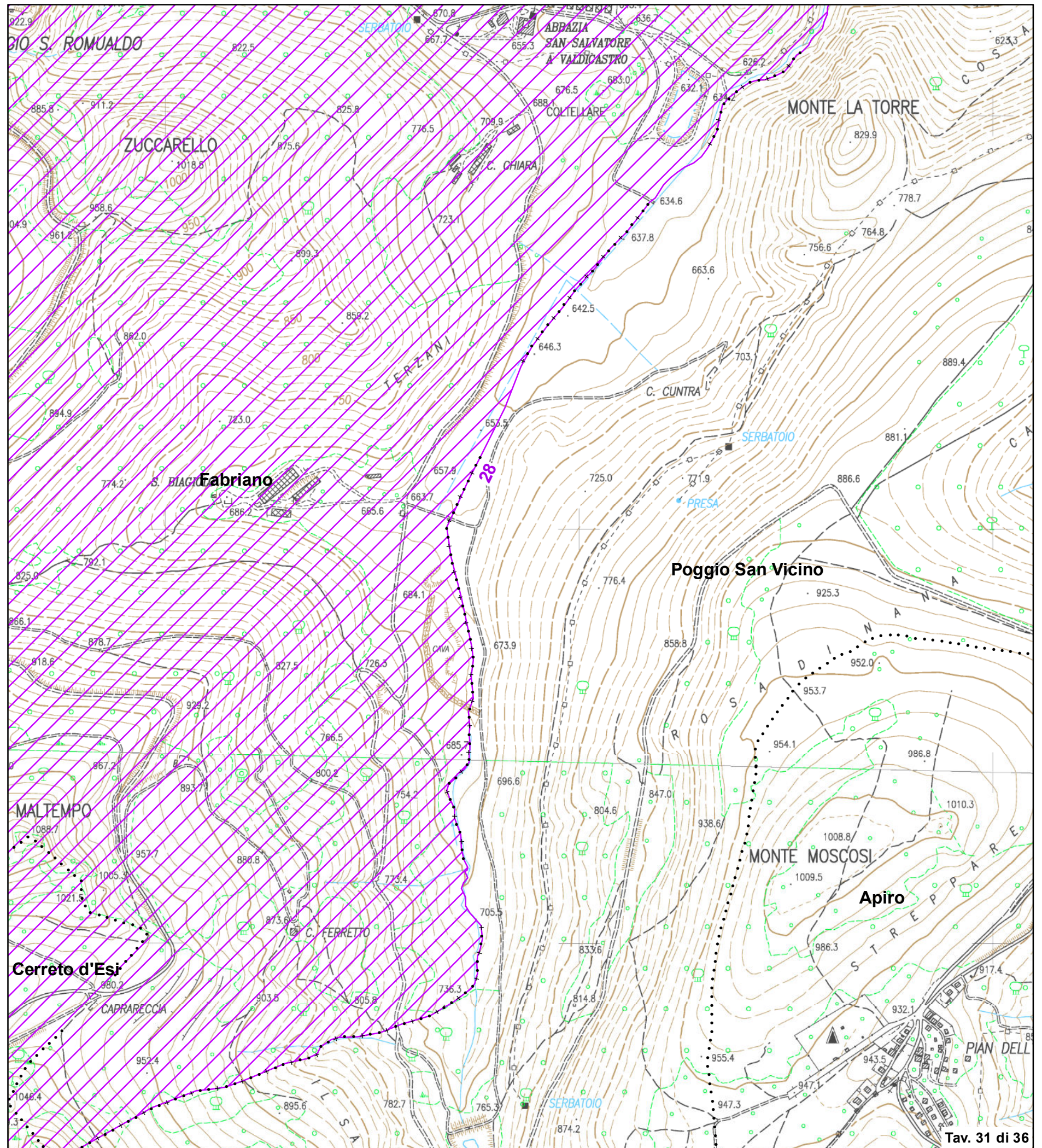
Cod. riferimento Ministero **AN02**
Cod. riferimento SITAP **110313**
Cod. riferimento Regione Marche **AV501**



Scala 1:10.000

- +++++ limite statale
- + - + - limite regionale
- limite provinciale
- limite comunale
-  delimitazione dell'area

BASE CARTOGRAFICA: Carta Tecnica Regionale 1:10.000 (anno 2000)



Validato il 31 / 07 /2024

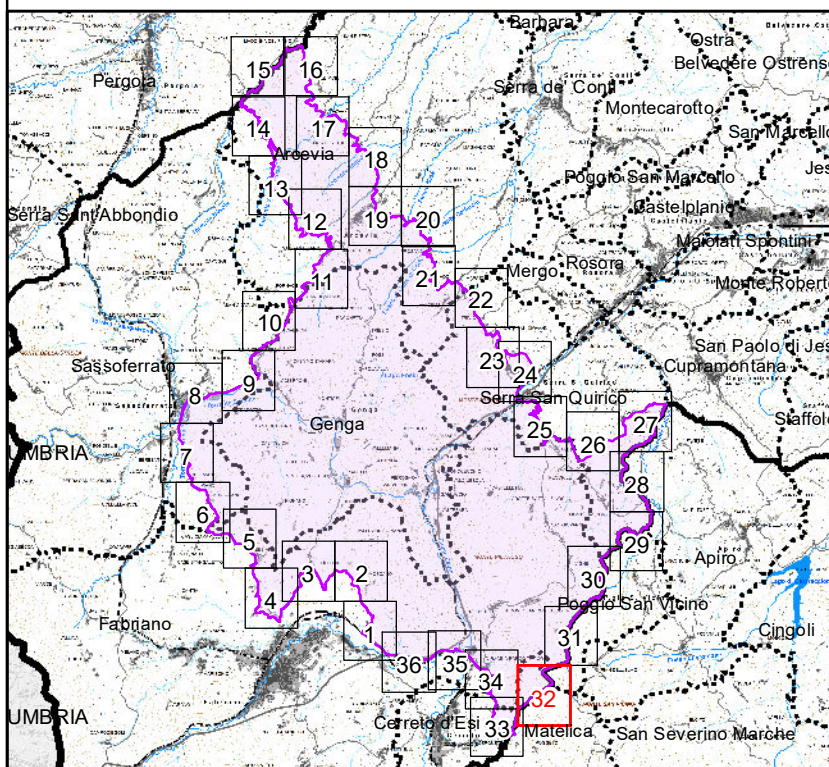


DELIMITAZIONE AREE OGGETTO DELLA
DICHIARAZIONE DI NOTEVOLE INTERESSE PUBBLICO
Art. 136 e 157 D.Lgs. 42/2004 e s.m.i.

**TAVOLA N. 32 DI RAPPRESENTAZIONE DEI CRITERI
UTILIZZATI PER LA DELIMITAZIONE DEL PERIMETRO**

D.M. 31 luglio 1985
DICHIARAZIONE DI NOTEVOLE INTERESSE PUBBLICO
DELLA ZONA DELLA GOLA DELLA ROSSA,
SITA NEI COMUNI DI SASSOFERRATO, ARCEVIA, GENGA,
FABRIANO, SERRA S. QUIRICO E CERRETO D'ESI

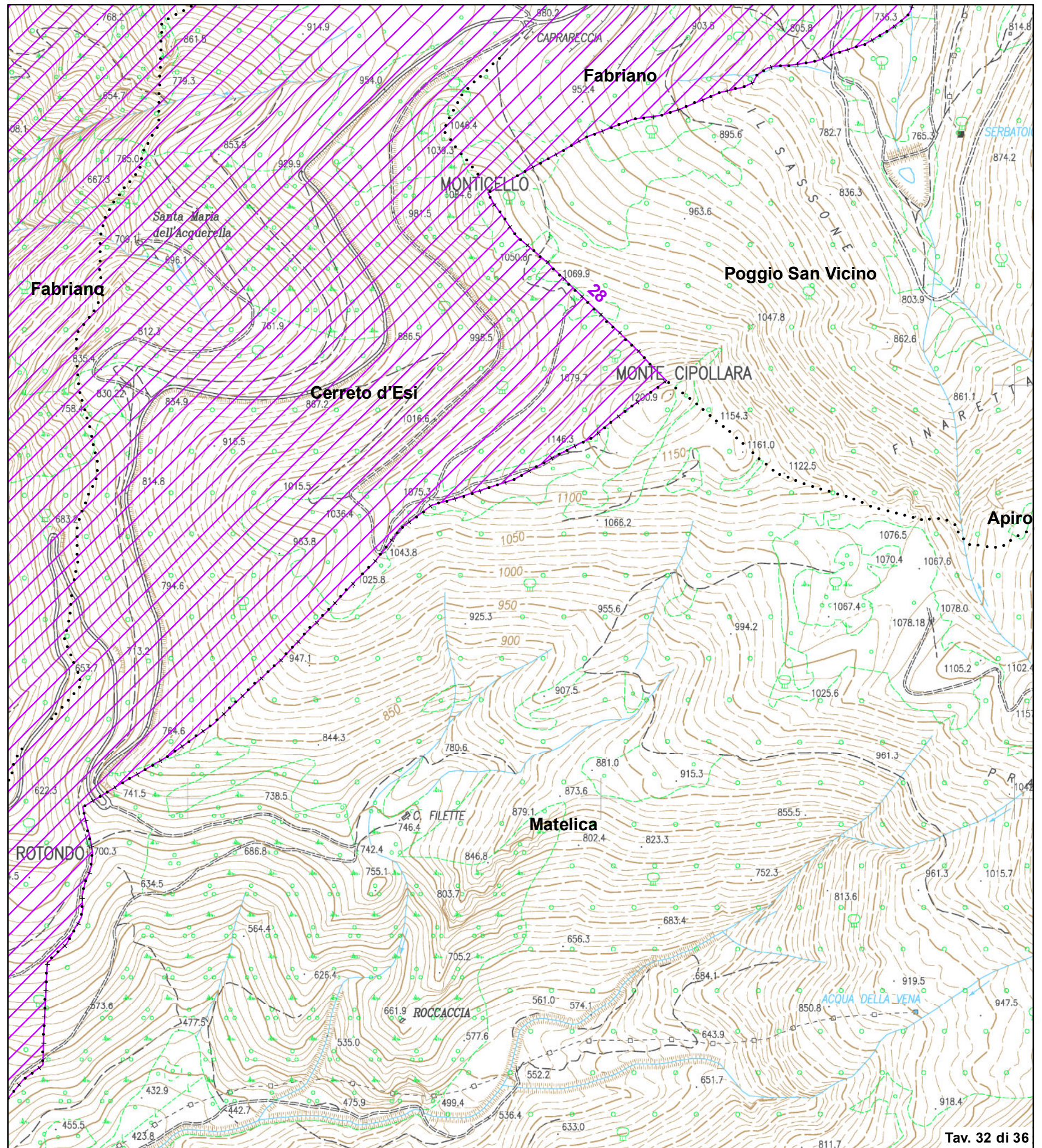
Cod. riferimento Ministero **AN02**
Cod. riferimento SITAP **110313**
Cod. riferimento Regione Marche **AV501**



Scala 1:10.000

- +++++ limite statale
- + - + - limite regionale
- limite provinciale
- limite comunale
-  delimitazione dell'area

BASE CARTOGRAFICA: Carta Tecnica Regionale 1:10.000 (anno 2000)



Tav. 32 di 36

Validato il 31 / 07 /2024

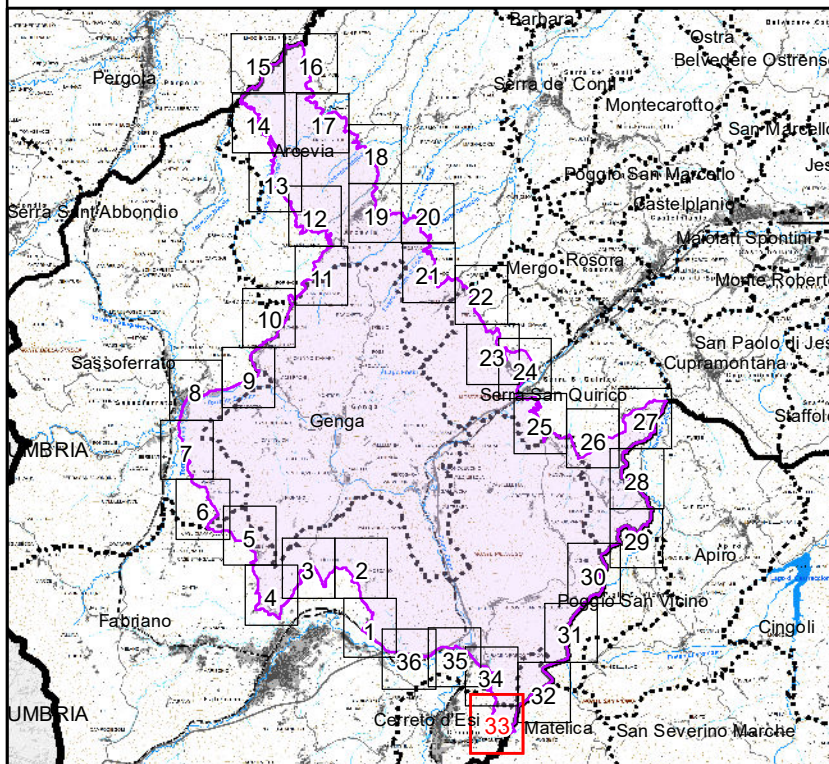


DELIMITAZIONE AREE OGGETTO DELLA
DICHIARAZIONE DI NOTEVOLE INTERESSE PUBBLICO
Art. 136 e 157 D.Lgs. 42/2004 e s.m.i.

**TAVOLA N. 33 DI RAPPRESENTAZIONE DEI CRITERI
UTILIZZATI PER LA DELIMITAZIONE DEL PERIMETRO**

D.M. 31 luglio 1985
DICHIARAZIONE DI NOTEVOLE INTERESSE PUBBLICO
DELLA ZONA DELLA GOLA DELLA ROSSA,
SITA NEI COMUNI DI SASSOFERRATO, ARCEVIA, GENGA,
FABRIANO, SERRA S. QUIRICO E CERRETO D'ESI

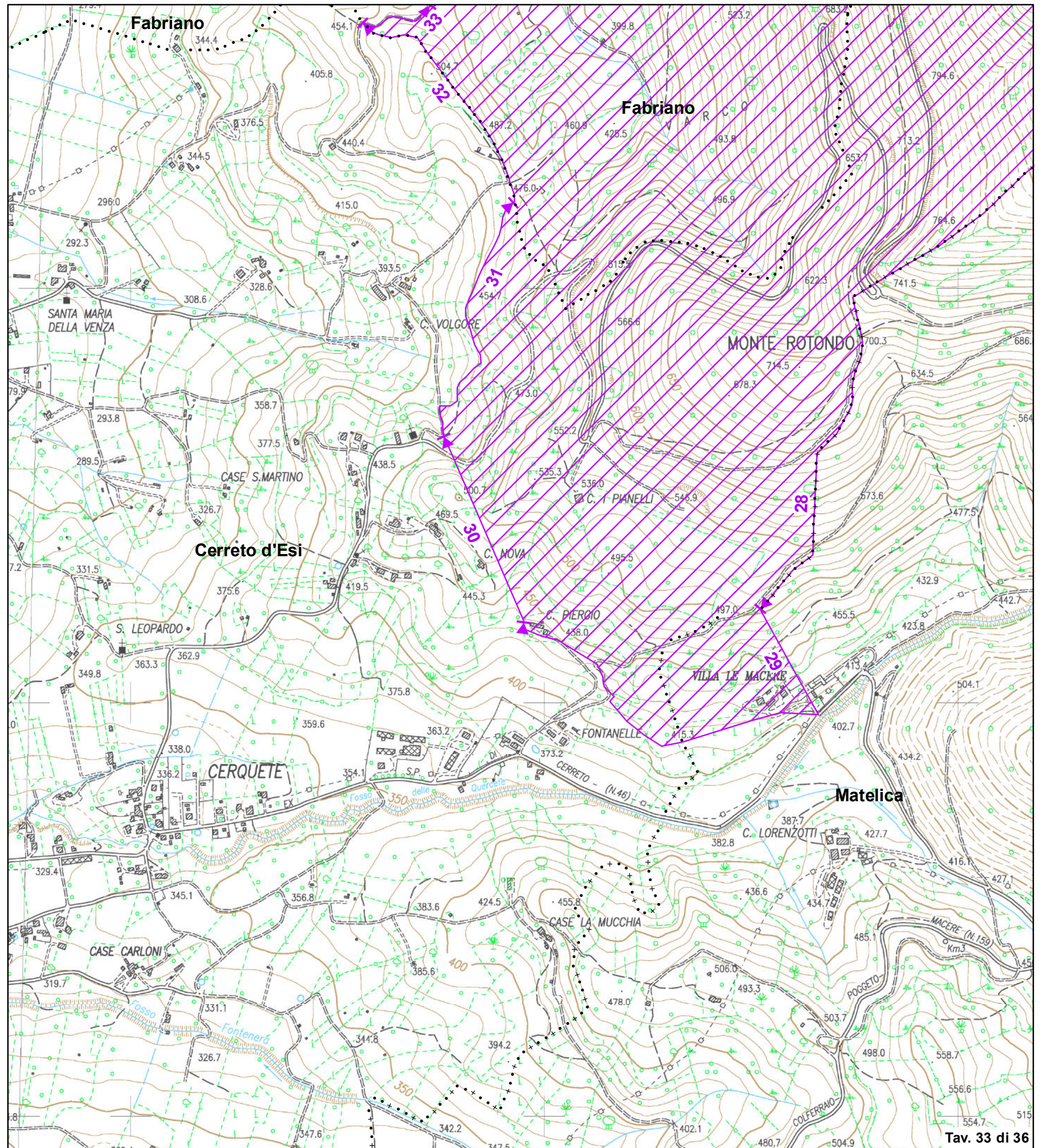
Cod. riferimento Ministero **AN02**
Cod. riferimento SITAP **110313**
Cod. riferimento Regione Marche **AV501**



Scala 1:10.000

- +++++ limite statale
- + - + - limite regionale
- limite provinciale
- limite comunale
-  delimitazione dell'area

BASE CARTOGRAFICA: Carta Tecnica Regionale 1:10.000 (anno 2000)



Validato il 31 / 07 /2024

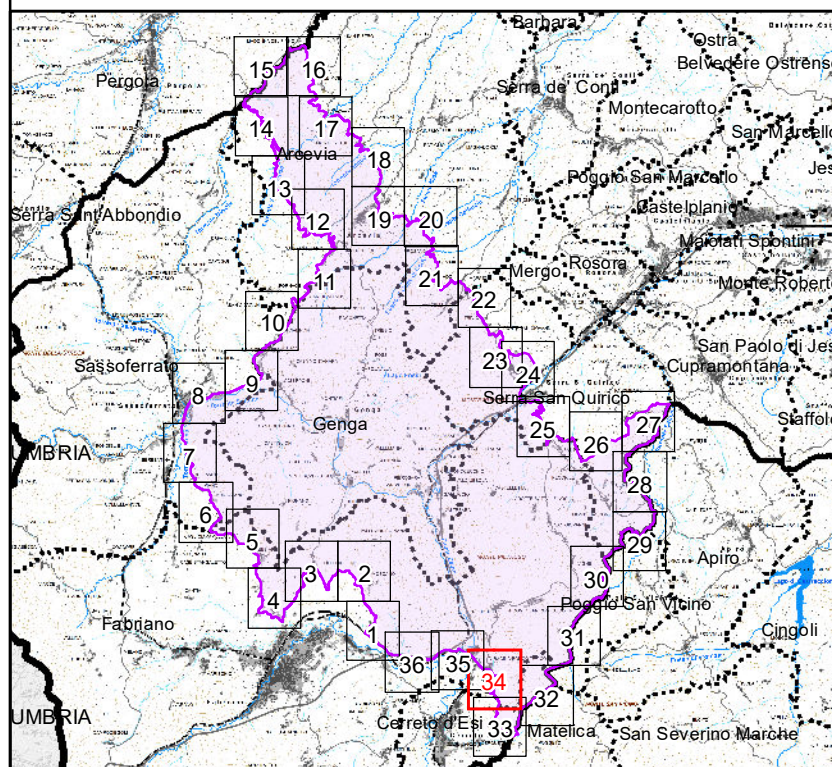


DELIMITAZIONE AREE OGGETTO DELLA
DICHIARAZIONE DI NOTEVOLE INTERESSE PUBBLICO
Art. 136 e 157 D.Lgs. 42/2004 e s.m.i.


**TAVOLA N. 34 DI RAPPRESENTAZIONE DEI CRITERI
UTILIZZATI PER LA DELIMITAZIONE DEL PERIMETRO**

D.M. 31 luglio 1985
DICHIARAZIONE DI NOTEVOLE INTERESSE PUBBLICO
DELLA ZONA DELLA GOLA DELLA ROSSA,
SITA NEI COMUNI DI SASSOFERRATO, ARCEVIA, GENGA,
FABRIANO, SERRA S. QUIRICO E CERRETO D'ESI

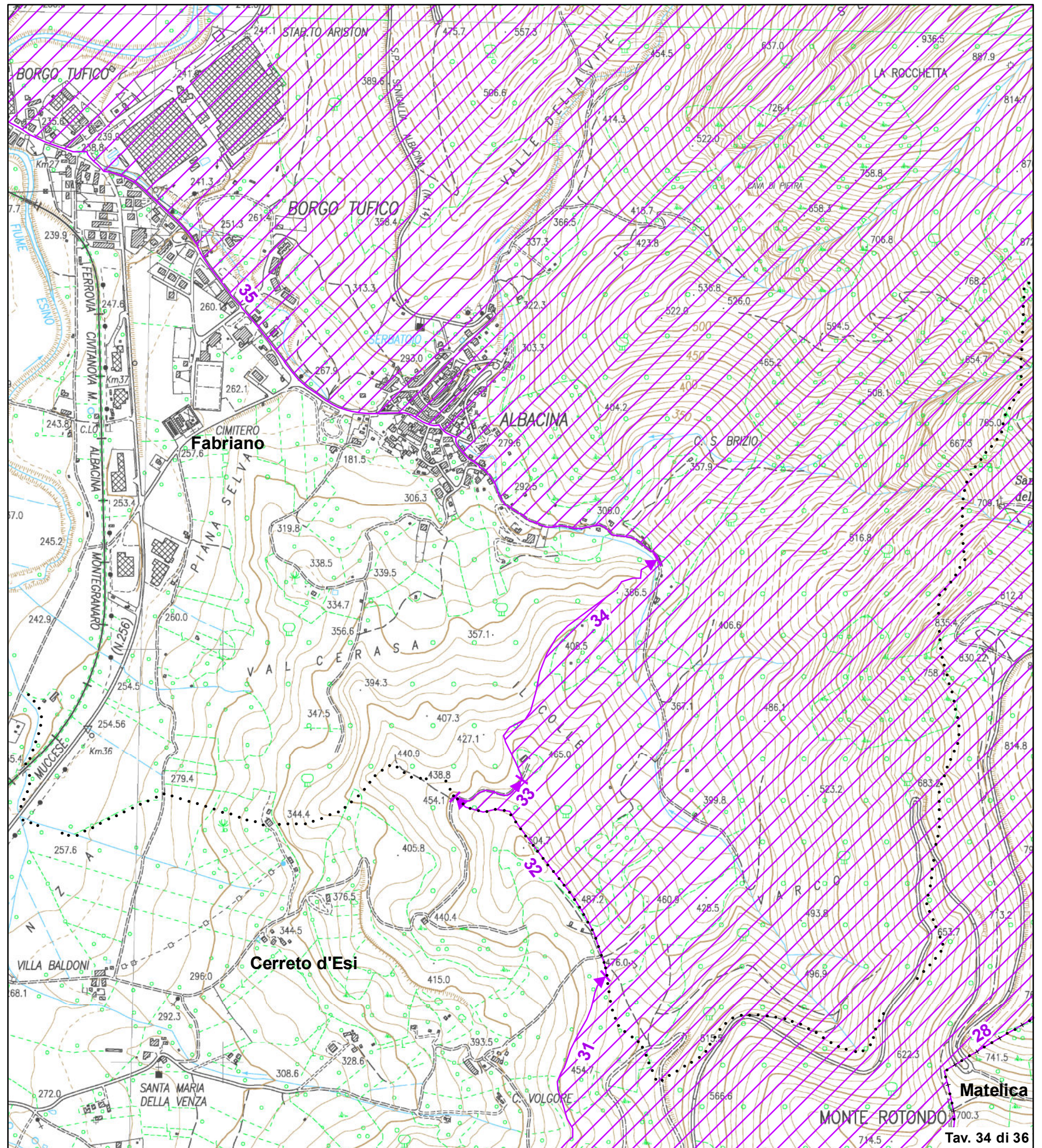
Cod. riferimento Ministero **AN02**
Cod. riferimento SITAP **110313**
Cod. riferimento Regione Marche **AV501**



Scala 1:10.000

- +++++ limite statale
- + - + - limite regionale
- limite provinciale
- limite comunale
-  delimitazione dell'area

BASE CARTOGRAFICA: Carta Tecnica Regionale 1:10.000 (anno 2000)



Validato il 31 / 07 /2024

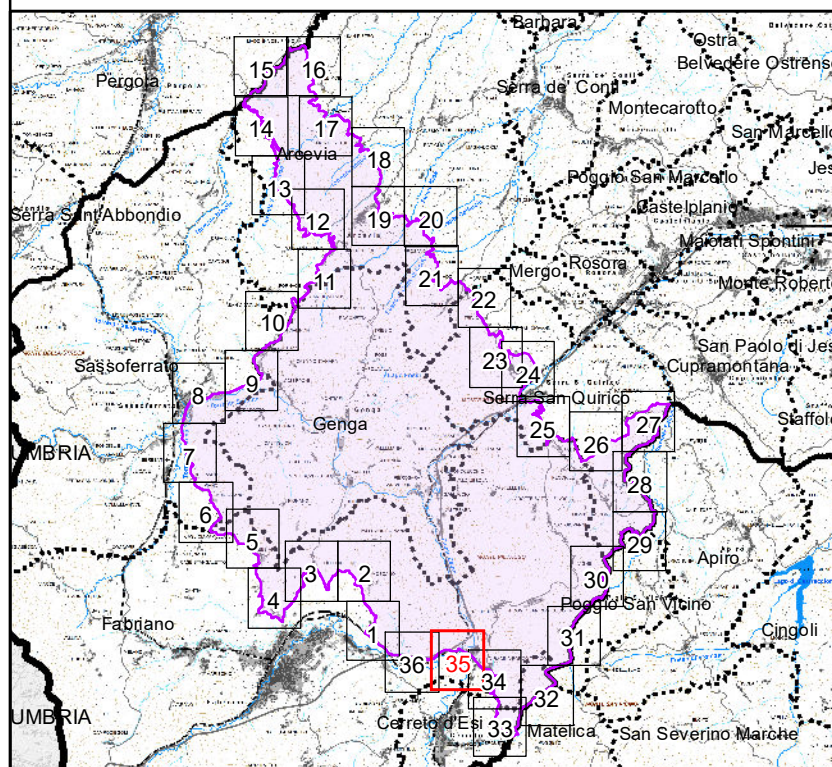


DELIMITAZIONE AREE OGGETTO DELLA
DICHIARAZIONE DI NOTEVOLE INTERESSE PUBBLICO
Art. 136 e 157 D.Lgs. 42/2004 e s.m.i.


**TAVOLA N. 35 DI RAPPRESENTAZIONE DEI CRITERI
UTILIZZATI PER LA DELIMITAZIONE DEL PERIMETRO**

D.M. 31 luglio 1985
DICHIARAZIONE DI NOTEVOLE INTERESSE PUBBLICO
DELLA ZONA DELLA GOLA DELLA ROSSA,
SITA NEI COMUNI DI SASSOFERRATO, ARCEVIA, GENGA,
FABRIANO, SERRA S. QUIRICO E CERRETO D'ESI

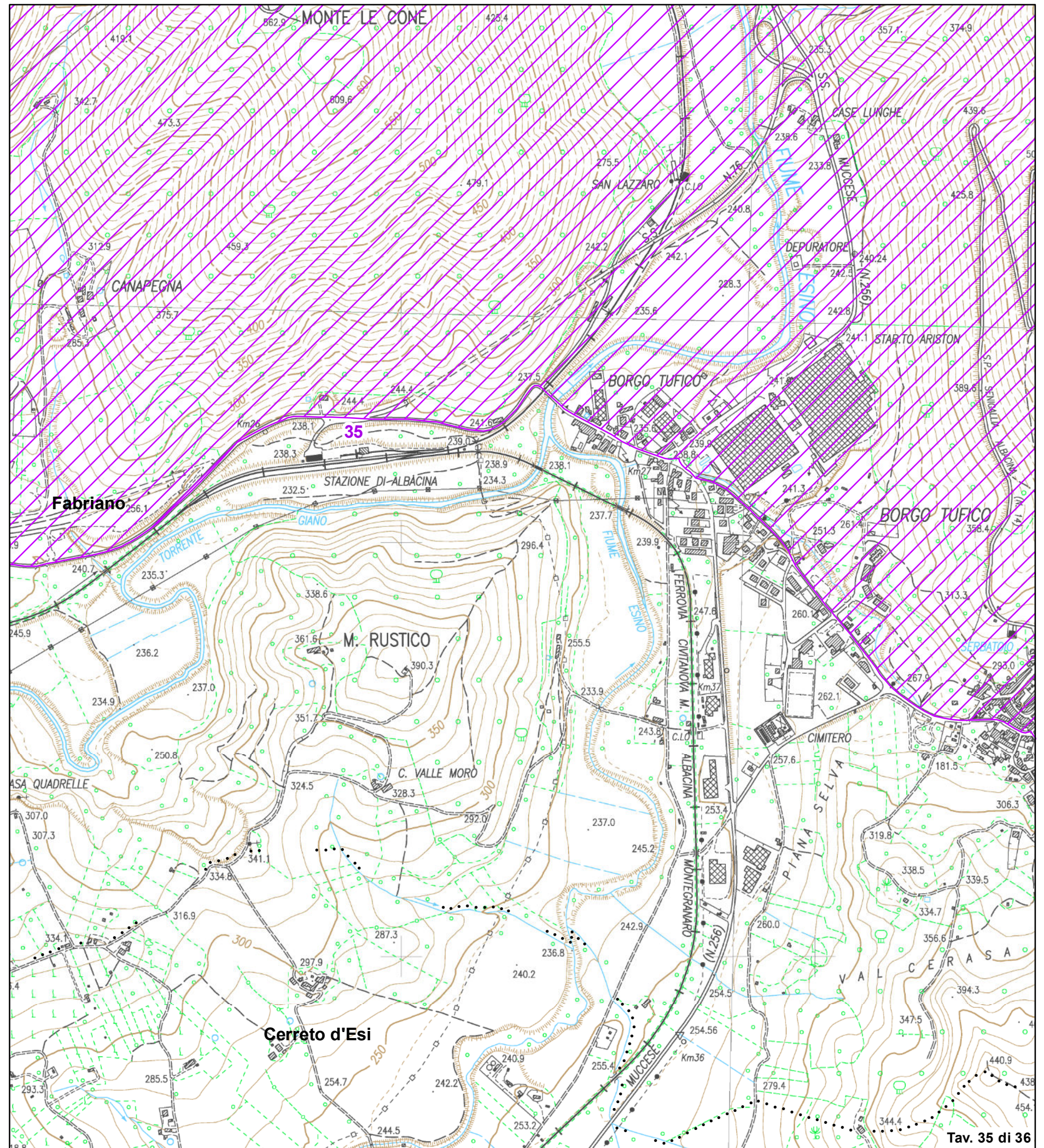
Cod. riferimento Ministero **AN02**
Cod. riferimento SITAP **110313**
Cod. riferimento Regione Marche **AV501**



Scala 1:10.000

- +++++ limite statale
- + - + - limite regionale
- limite provinciale
- limite comunale
-  delimitazione dell'area

BASE CARTOGRAFICA: Carta Tecnica Regionale 1:10.000 (anno 2000)



Validato il 31 / 07 /2024

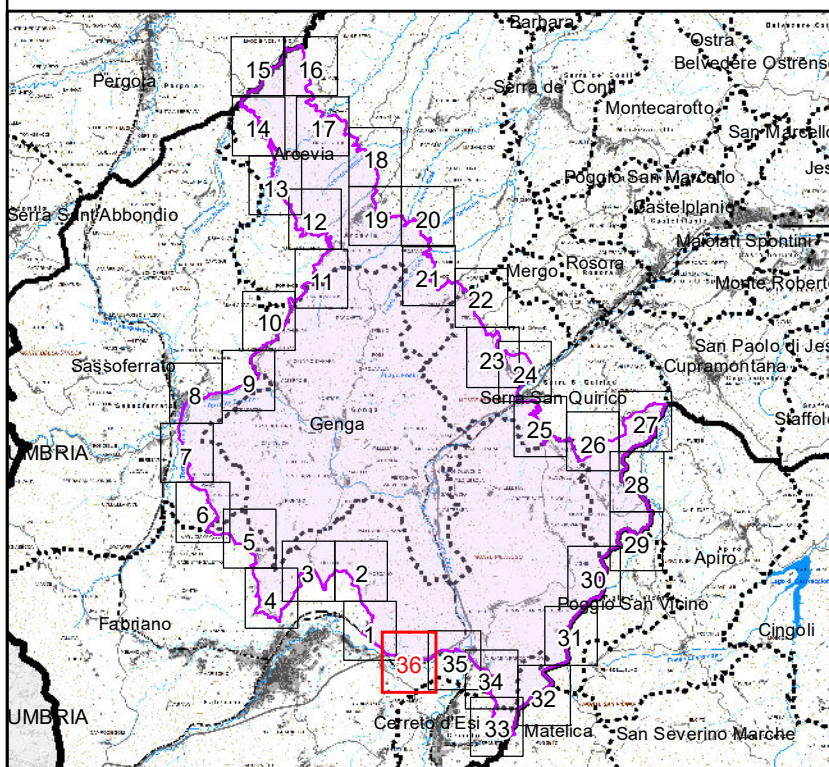


DELIMITAZIONE AREE OGGETTO DELLA
DICHIARAZIONE DI NOTEVOLE INTERESSE PUBBLICO
Art. 136 e 157 D.Lgs. 42/2004 e s.m.i.


**TAVOLA N. 36 DI RAPPRESENTAZIONE DEI CRITERI
UTILIZZATI PER LA DELIMITAZIONE DEL PERIMETRO**

D.M. 31 luglio 1985
DICHIARAZIONE DI NOTEVOLE INTERESSE PUBBLICO
DELLA ZONA DELLA GOLA DELLA ROSSA,
SITA NEI COMUNI DI SASSOFERRATO, ARCEVIA, GENGA,
FABRIANO, SERRA S. QUIRICO E CERRETO D'ESI

Cod. riferimento Ministero **AN02**
Cod. riferimento SITAP **110313**
Cod. riferimento Regione Marche **AV501**



Scala 1:10.000

- +++++ limite statale
- + - + - limite regionale
- limite provinciale
- limite comunale
-  delimitazione dell'area

BASE CARTOGRAFICA: Carta Tecnica Regionale 1:10.000 (anno 2000)

