

Validato il \_\_\_ / \_\_\_ / \_\_\_

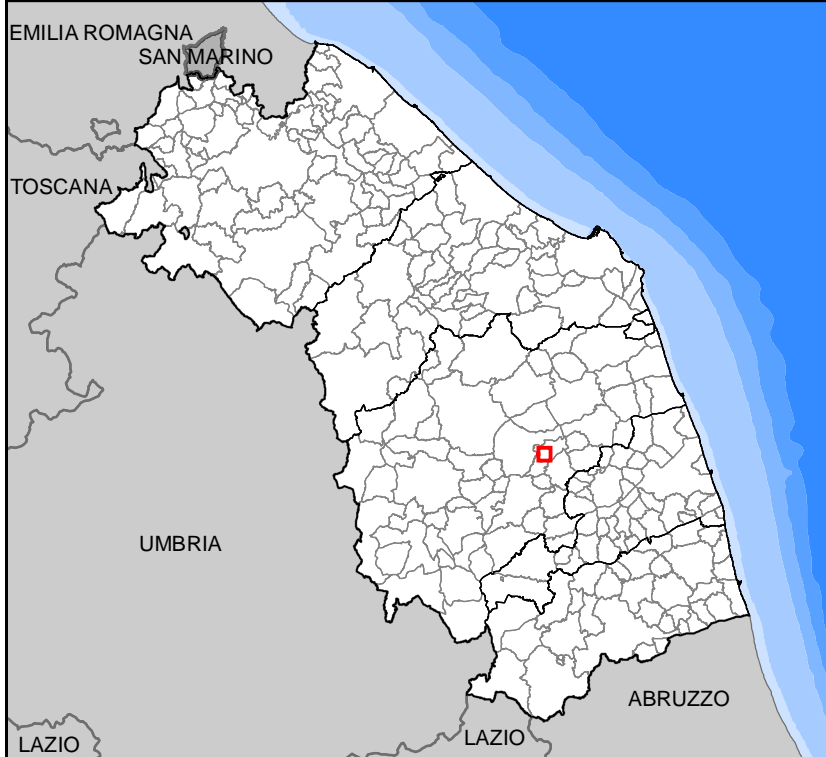



DELIMITAZIONE AREE OGGETTO DELLA  
DICHIARAZIONE DI NOTEVOLE INTERESSE PUBBLICO  
Art. 136 e 157 D.Lgs. 42/2004 e s.m.i.

### TAVOLA DI DELIMITAZIONE DELL'AREA

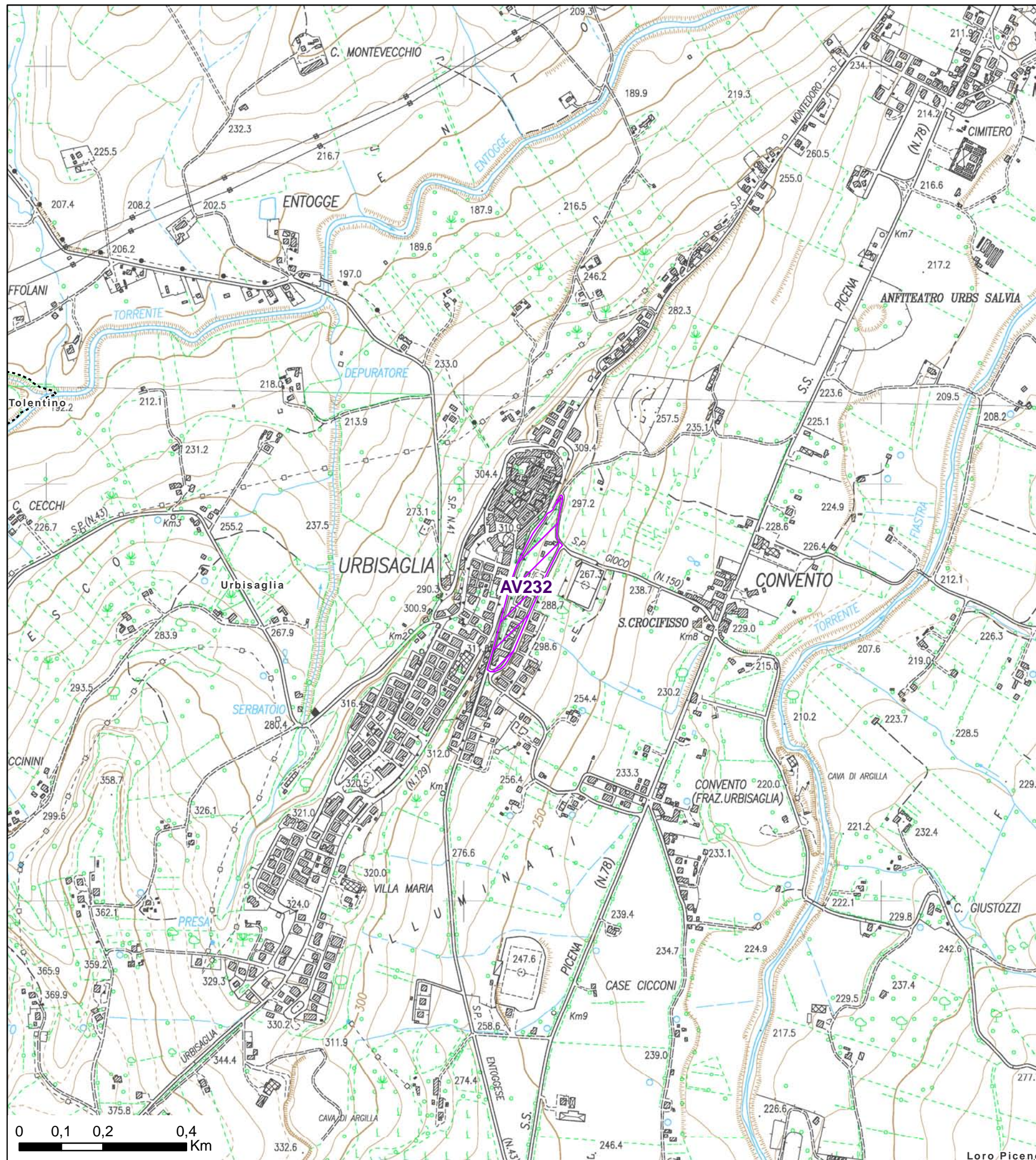
**D.M. 14 febbraio 1969**  
**DICHIARAZIONE DI NOTEVOLE INTERESSE PUBBLICO**  
**DI UNA ZONA SITA NEL TERRITORIO**  
**DEL COMUNE DI URBISAGLIA.**

Cod. riferimento Ministero **BN 292**  
Cod. riferimento SITAP **110244**  
Cod. riferimento Regione Marche **AV232**



- limite statale
- limite regionale
- limite provinciale
- limite comunale
-  delimitazione dell'area

BASE CARTOGRAFICA: Carta Tecnica Regionale 1:10.000 (anno 2000)



Validato il \_\_\_ / \_\_\_ / \_\_\_

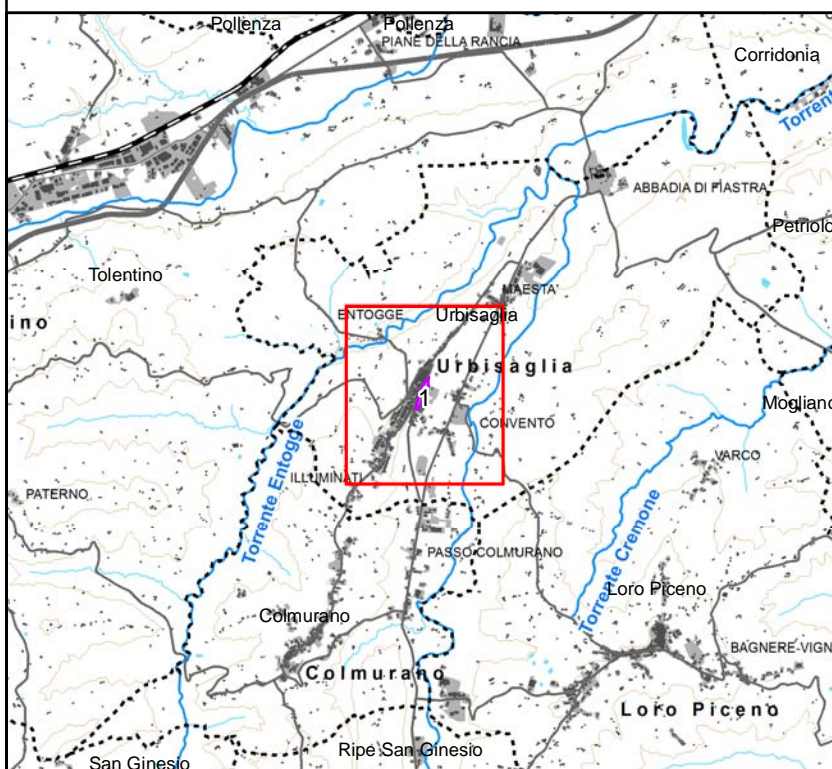


DELIMITAZIONE AREE OGGETTO DELLA  
DICHIARAZIONE DI NOTEVOLE INTERESSE PUBBLICO  
Art. 136 e 157 D.Lgs. 42/2004 e s.m.i.

**TAVOLA N. 1 DI RAPPRESENTAZIONE DEI CRITERI  
UTILIZZATI PER LA DELIMITAZIONE DEL PERIMETRO**

**D.M. 14 febbraio 1969  
DICHIARAZIONE DI NOTEVOLE INTERESSE PUBBLICO  
DI UNA ZONA SITA NEL TERRITORIO  
DEL COMUNE DI URBISAGLIA.**

Cod. riferimento Ministero **BN 292**  
Cod. riferimento SITAP **110244**  
Cod. riferimento Regione Marche **AV232**



Scala 1:10.000

- |           |                    |   |
|-----------|--------------------|---|
| +++++     | limite statale     | tratto di delimitazione dell'area<br>individuato con certezza |
| - + - + - | limite regionale   | → sì → no   |
| •••••     | limite provinciale | ▭ area tutelata   |
| •••••     | limite comunale    |   |

BASE CARTOGRAFICA: Carta Tecnica Regionale 1:10.000 (anno 2000)

