

Validato il \_\_\_ / \_\_\_ / \_\_\_

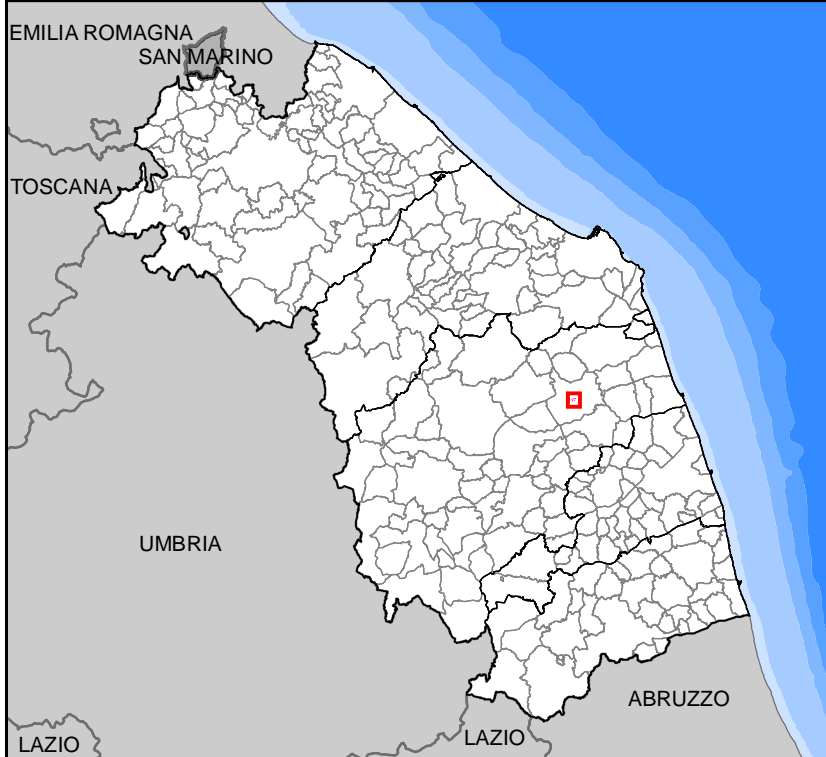



DELIMITAZIONE AREE OGGETTO DELLA  
DICHIARAZIONE DI NOTEVOLE INTERESSE PUBBLICO  
Art. 136 e 157 D.Lgs. 42/2004 e s.m.i.

### TAVOLA DI DELIMITAZIONE DELL'AREA

**D.M. 31 gennaio 1952**  
**DICHIARAZIONE DI NOTEVOLE INTERESSE PUBBLICO**  
**DEI VIALI DI CIRCONVALLAZIONE,**  
**SITI NELL'AMBITO DEL COMUNE DI MACERATA.**

Cod. riferimento Ministero **BN C042**  
Cod. riferimento SITAP **110189**  
Cod. riferimento Regione Marche **AV195**



- limite statale
- limite regionale
- limite provinciale
- limite comunale
-  delimitazione dell'area

BASE CARTOGRAFICA: Carta Tecnica Regionale 1:10.000 (anno 2000)



Validato il \_\_\_ / \_\_\_ / \_\_\_



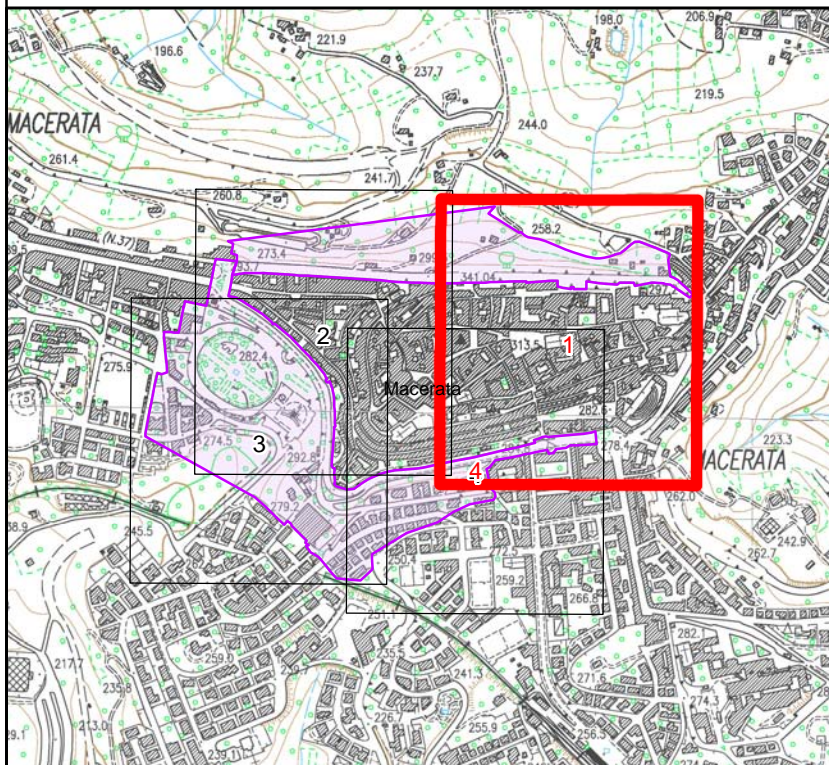
DELIMITAZIONE AREE OGGETTO DELLA  
DICHIARAZIONE DI NOTEVOLE INTERESSE PUBBLICO  
Art. 136 e 157 D.Lgs. 42/2004 e s.m.i.

**TAVOLA N.1 DI RAPPRESENTAZIONE DEI CRITERI  
UTILIZZATI PER LA DELIMITAZIONE DEL PERIMETRO**

**D.M. 31 gennaio 1952**  
**DICHIARAZIONE DI NOTEVOLE INTERESSE PUBBLICO**  
**DEI VIALI DI CIRCONVALLAZIONE,**  
**SITI NELL'AMBITO DEL COMUNE DI MACERATA.**

**DELIMITAZIONE SU CARTOGRAFIA CATASTALE**

Cod. riferimento Ministero **BN C042**  
Cod. riferimento SITAP **110189**  
Cod. riferimento Regione Marche **AV195**

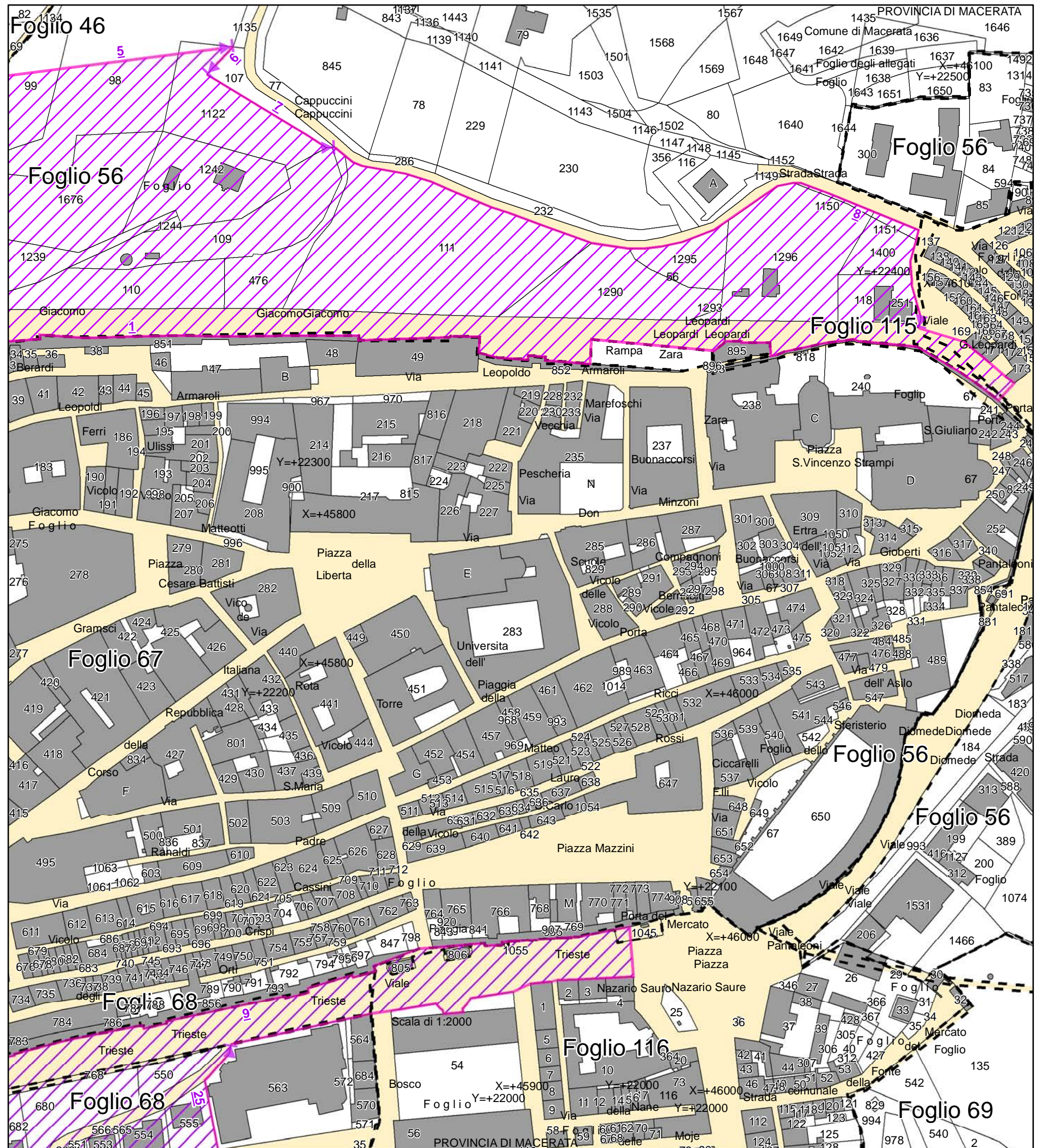


Scala 1:2.000

**Legenda**

- Limite Foglio
- Edifici
- Acque
- Particelle
- Strade
- Area tutelata

BASE CARTOGRAFICA: Cartografia Catastale  
Comune di Macerata (MC), - scala 1:2.000 (agg. 15/05/2013)



Validato il \_\_\_ / \_\_\_ / \_\_\_



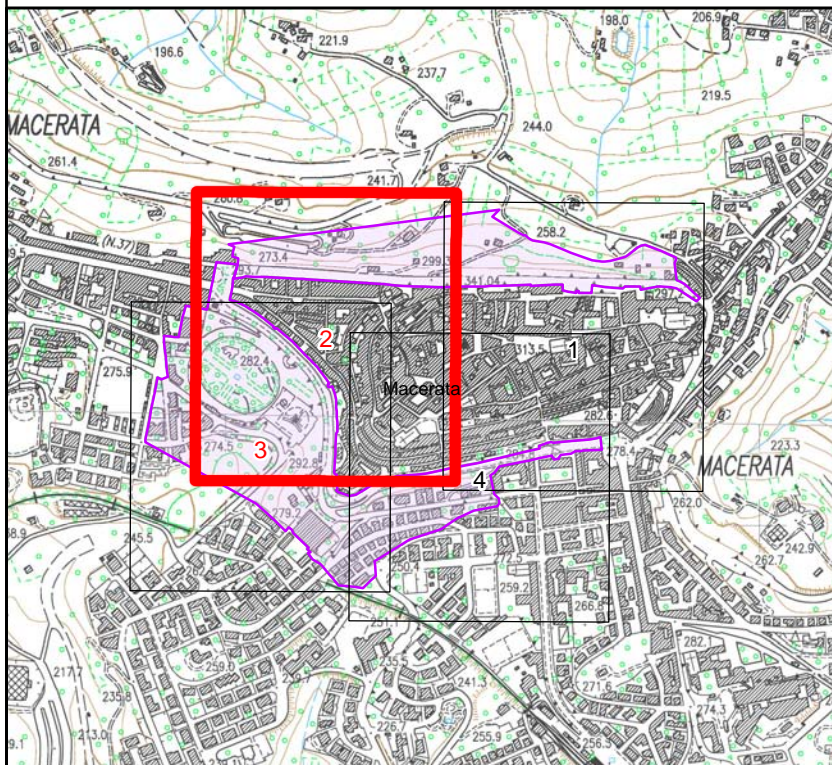
DELIMITAZIONE AREE OGGETTO DELLA  
DICHIARAZIONE DI NOTEVOLE INTERESSE PUBBLICO  
Art. 136 e 157 D.Lgs. 42/2004 e s.m.i.

**TAVOLA N.2 DI RAPPRESENTAZIONE DEI CRITERI  
UTILIZZATI PER LA DELIMITAZIONE DEL PERIMETRO**

**D.M. 31 gennaio 1952**  
**DICHIARAZIONE DI NOTEVOLE INTERESSE PUBBLICO**  
**DEI VIALI DI CIRCONVALLAZIONE,**  
**SITI NELL'AMBITO DEL COMUNE DI MACERATA.**

**DELIMITAZIONE SU CARTOGRAFIA CATASTALE**

Cod. riferimento Ministero **BN C042**  
Cod. riferimento SITAP **110189**  
Cod. riferimento Regione Marche **AV195**

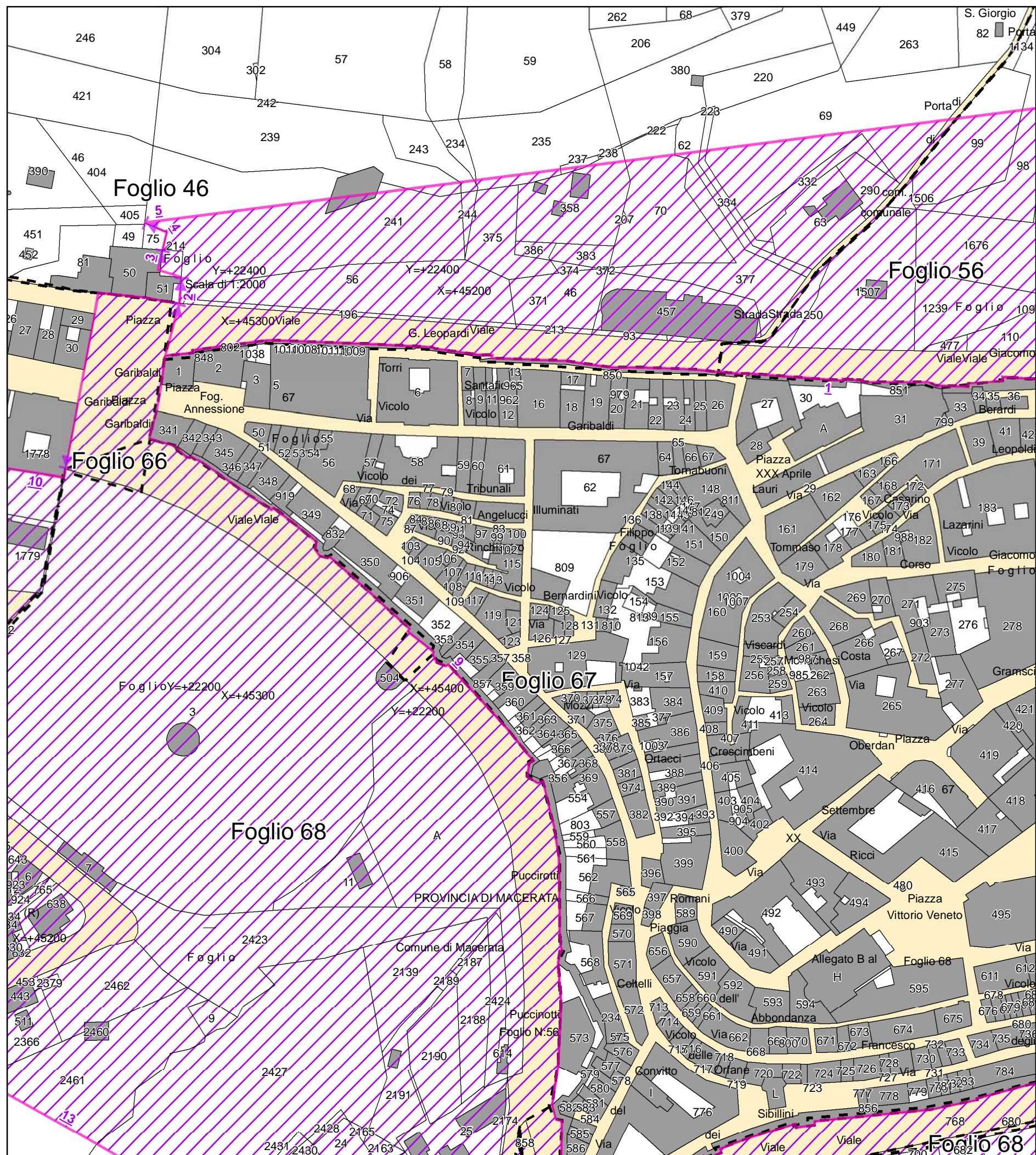


Scala 1:2.000

**Legenda**

- Limite Foglio
- Edifici
- Acque
- Particelle
- Strade
- Area tutelata

BASE CARTOGRAFICA: Cartografia Catastale  
Comune di Macerata (MC), - scala 1:2.000 (agg.15/05/2013)



Validato il \_\_\_ / \_\_\_ / \_\_\_



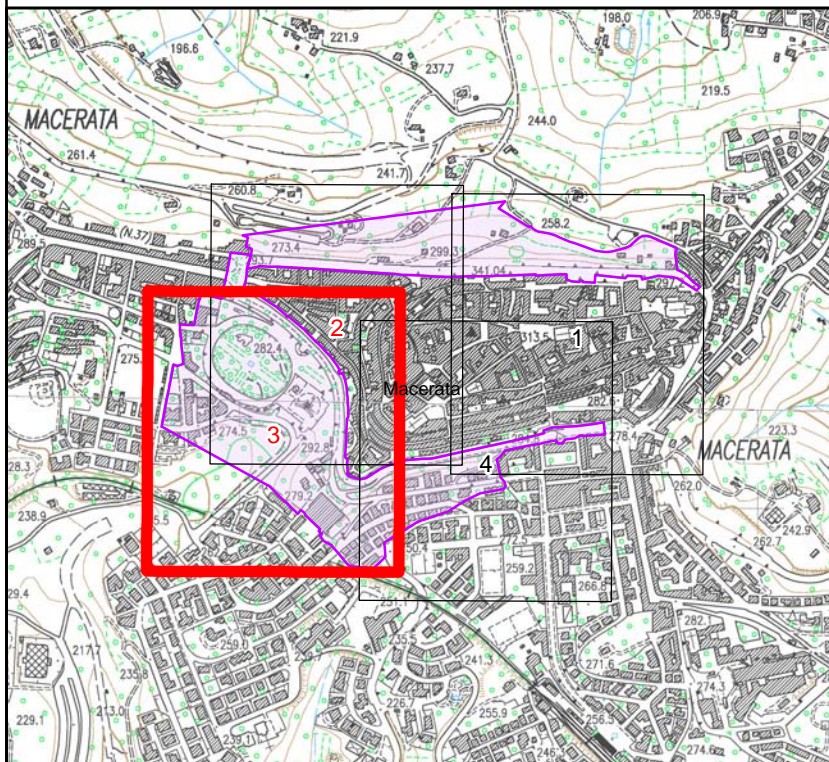
DELIMITAZIONE AREE OGGETTO DELLA  
DICHIARAZIONE DI NOTEVOLE INTERESSE PUBBLICO  
Art. 136 e 157 D.Lgs. 42/2004 e s.m.i.

**TAVOLA N.3 DI RAPPRESENTAZIONE DEI CRITERI  
UTILIZZATI PER LA DELIMITAZIONE DEL PERIMETRO**

**D.M. 31 gennaio 1952**  
**DICHIARAZIONE DI NOTEVOLE INTERESSE PUBBLICO**  
**DEI VIALI DI CIRCONVALLAZIONE,**  
**SITI NELL'AMBITO DEL COMUNE DI MACERATA.**

**DELIMITAZIONE SU CARTOGRAFIA CATASTALE**

Cod. riferimento Ministero **BN C042**  
Cod. riferimento SITAP **110189**  
Cod. riferimento Regione Marche **AV195**

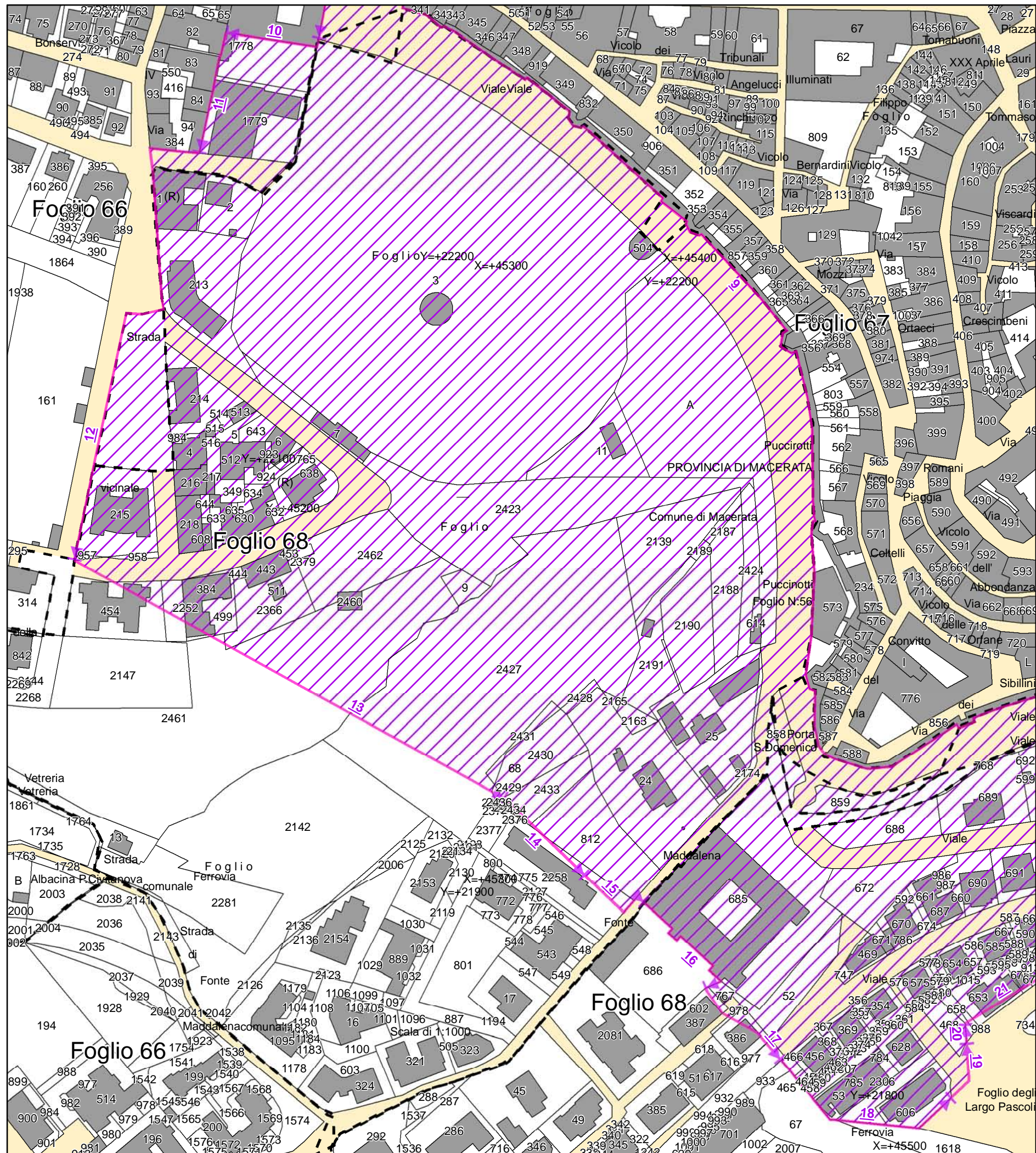


Scala 1:2.000

**Legenda**

- Limite Foglio
- Particelle
- Edifici
- Strade
- Acque
- Area tutelata

BASE CARTOGRAFICA: Cartografia Catastale  
Comune di Macerata (MC), - scala 1:2.000 (agg. 15/05/2013)



Validato il \_\_\_ / \_\_\_ / \_\_\_



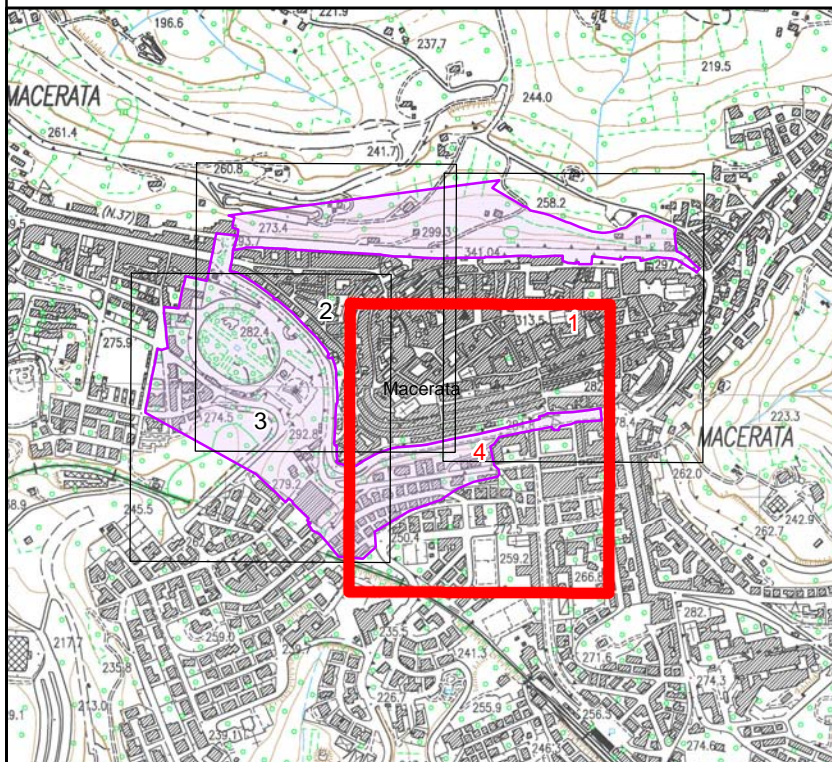
DELIMITAZIONE AREE OGGETTO DELLA  
DICHIARAZIONE DI NOTEVOLE INTERESSE PUBBLICO  
Art. 136 e 157 D.Lgs. 42/2004 e s.m.i.

**TAVOLA N.4 DI RAPPRESENTAZIONE DEI CRITERI  
UTILIZZATI PER LA DELIMITAZIONE DEL PERIMETRO**

**D.M. 31 gennaio 1952  
DICHIARAZIONE DI NOTEVOLE INTERESSE PUBBLICO  
DEI VIALI DI CIRCONVALLAZIONE,  
SITI NELL'AMBITO DEL COMUNE DI MACERATA.**

**DELIMITAZIONE SU CARTOGRAFIA CATASTALE**

Cod. riferimento Ministero **BN C042**  
Cod. riferimento SITAP **110189**  
Cod. riferimento Regione Marche **AV195**



Scala 1:2.000

**Legenda**

- Limite Foglio
- Particelle
- Edifici
- Strade
- Acque
- Area tutelata

BASE CARTOGRAFICA: Cartografia Catastale  
Comune di Macerata (MC), - scala 1:2.000 (agg.15/05/2013)

