

Validato il ___ / ___ / ___

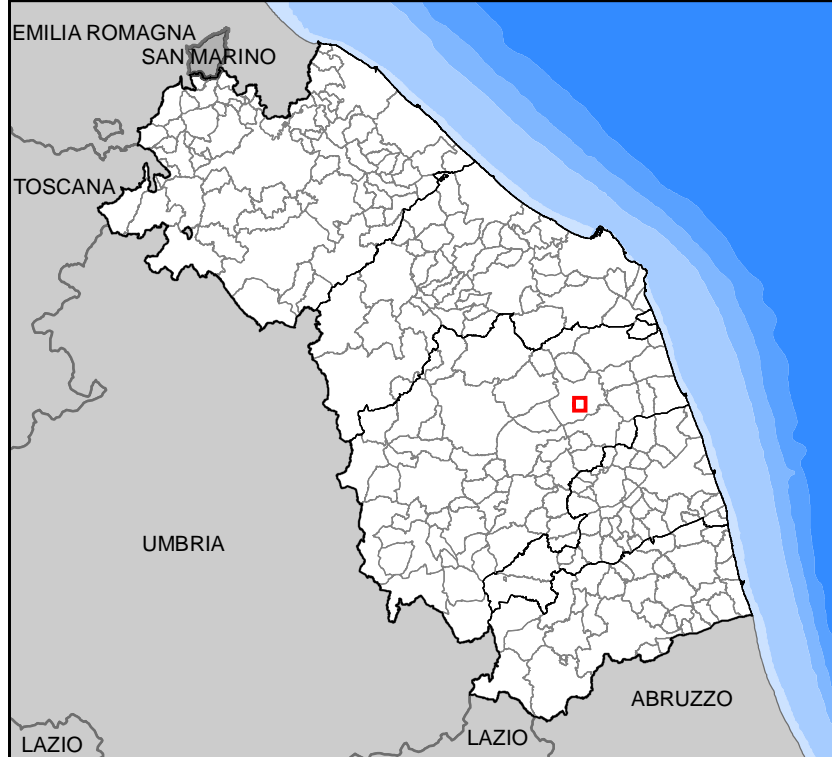


DELIMITAZIONE AREE OGGETTO DELLA
DICHIARAZIONE DI NOTEVOLE INTERESSE PUBBLICO
Art. 136 e 157 D.Lgs. 42/2004 e s.m.i.

TAVOLA DI DELIMITAZIONE DELL'AREA

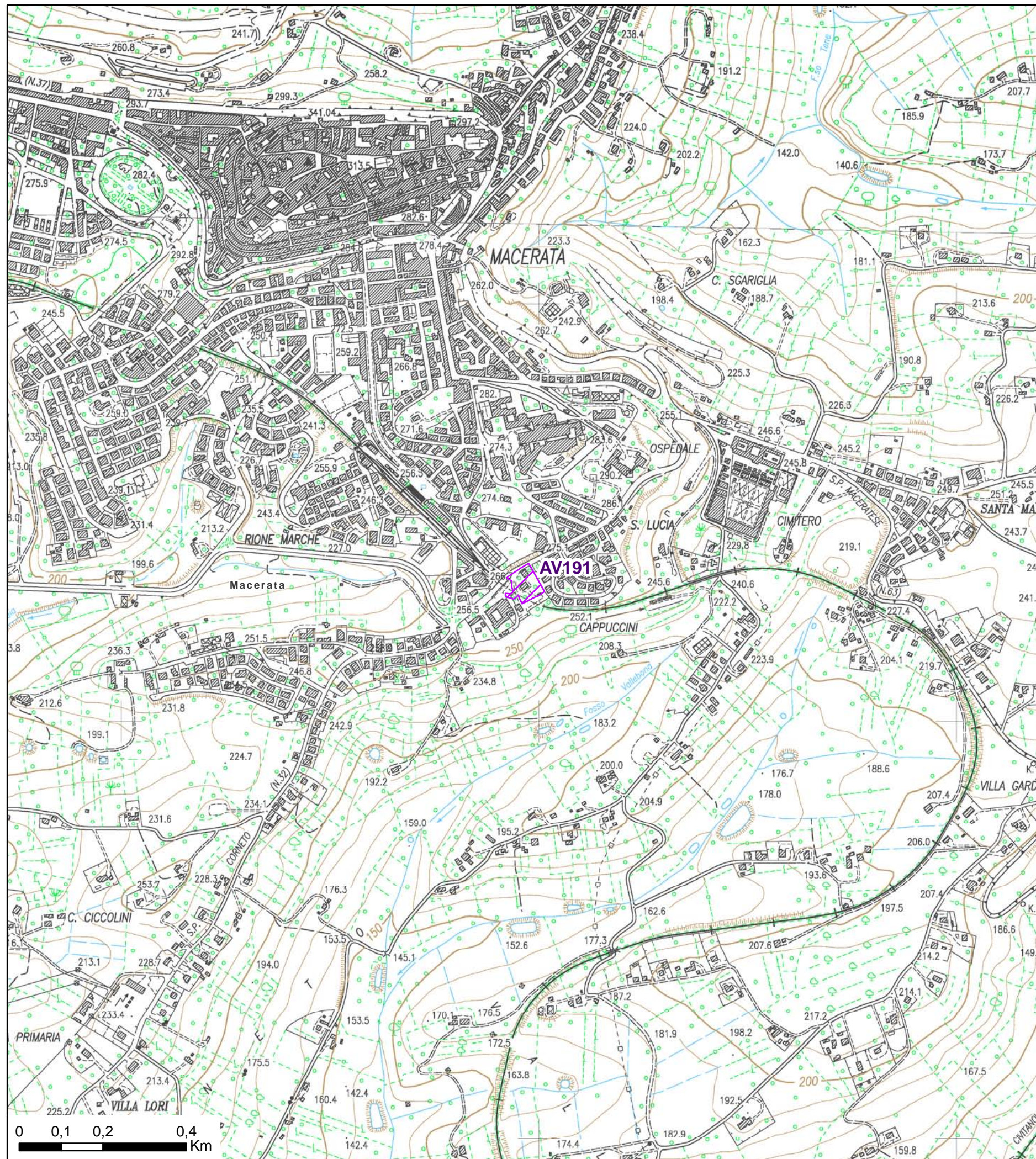
D.M. 20 novembre 1951
DICHIARAZIONE DI NOTEVOLE INTERESSE PUBBLICO
DEL PARCO DELLA VILLA LAURO,
NEL COMUNE DI MACERATA (MC).

Cod. riferimento Ministero **BN 343**
Cod. riferimento SITAP **110184**
Cod. riferimento Regione Marche **AV191**



- limite statale
- limite regionale
- limite provinciale
- limite comunale
- ▭ delimitazione dell'area

BASE CARTOGRAFICA: Carta Tecnica Regionale 1:10.000 (anno 2000)



Validato il ___ / ___ / ___



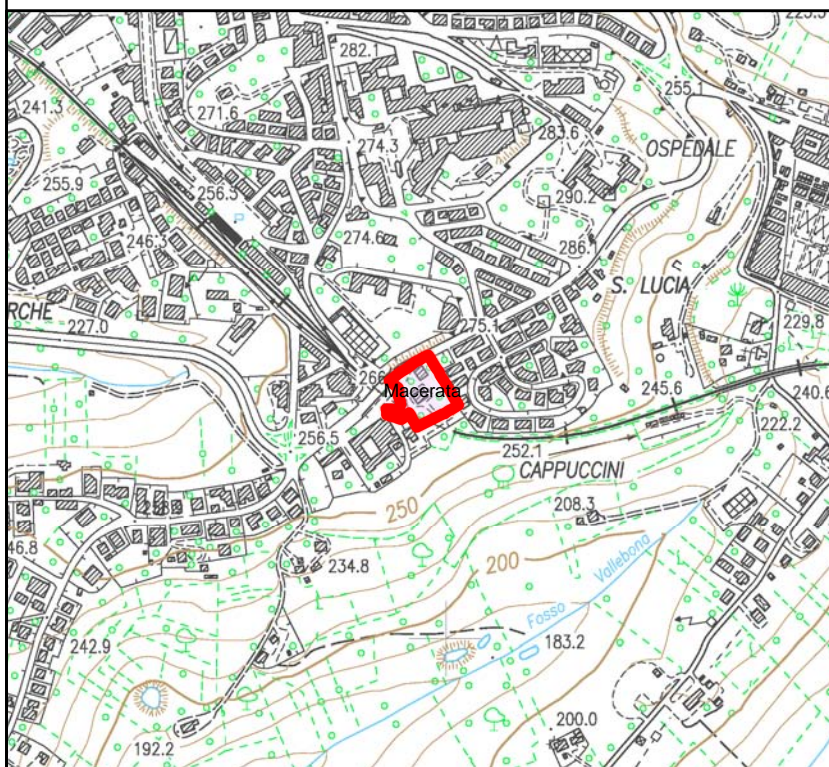
DELIMITAZIONE AREE OGGETTO DELLA
DICHIARAZIONE DI NOTEVOLE INTERESSE PUBBLICO
Art. 136 e 157 D.Lgs. 42/2004 e s.m.i.

**TAVOLA DI RAPPRESENTAZIONE DEI CRITERI
UTILIZZATI PER LA DELIMITAZIONE DEL PERIMETRO**

**D.M. 20 novembre 1951
DICHIARAZIONE DI NOTEVOLE INTERESSE PUBBLICO
DEL PARCO DELLA VILLA LAURO,
NEL COMUNE DI MACERATA (MC).**

DELIMITAZIONE SU CARTOGRAFIA CATASTALE

Cod. riferimento Ministero **BN 343**
Cod. riferimento SITAP **110184**
Cod. riferimento Regione Marche **AV191**



Scala 1:2.000

Legenda

- Limite Foglio
- Edifici
- Acque
- Particelle
- Strade
- Area tutelata

BASE CARTOGRAFICA: Cartografia Catastale
Provincia di Macerata (MC), - scala1:2.000 (agg.15/05/2013)

