

Validato il \_\_\_\_ / \_\_\_\_ / \_\_\_\_

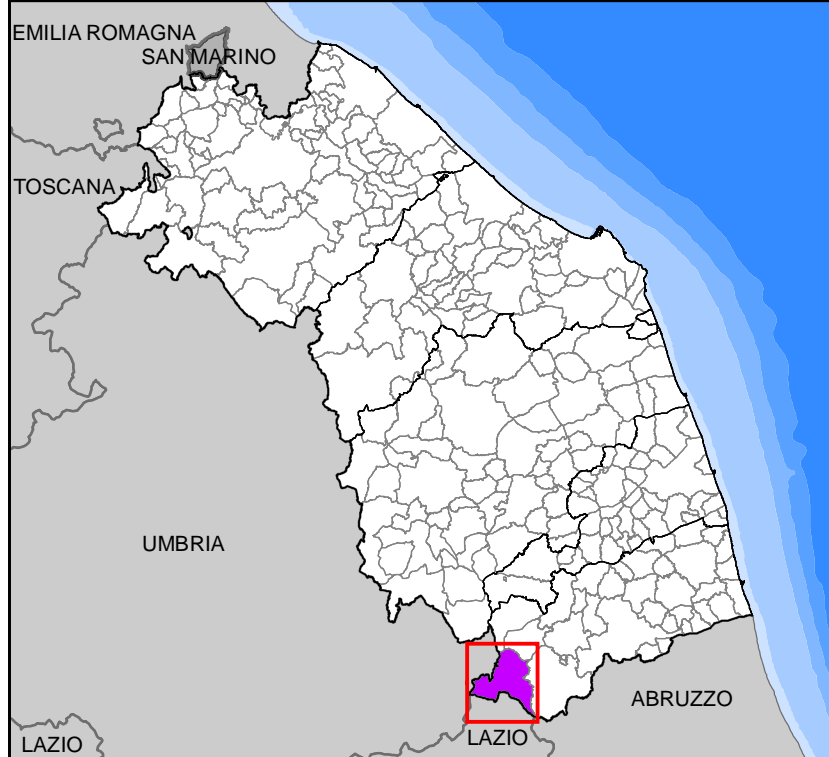



DELIMITAZIONE AREE OGGETTO DELLA  
DICHIARAZIONE DI NOTEVOLE INTERESSE PUBBLICO  
Art. 136 e 157 D.Lgs. 42/2004 e s.m.i.

**TAVOLA DI DELIMITAZIONE DELL'AREA**

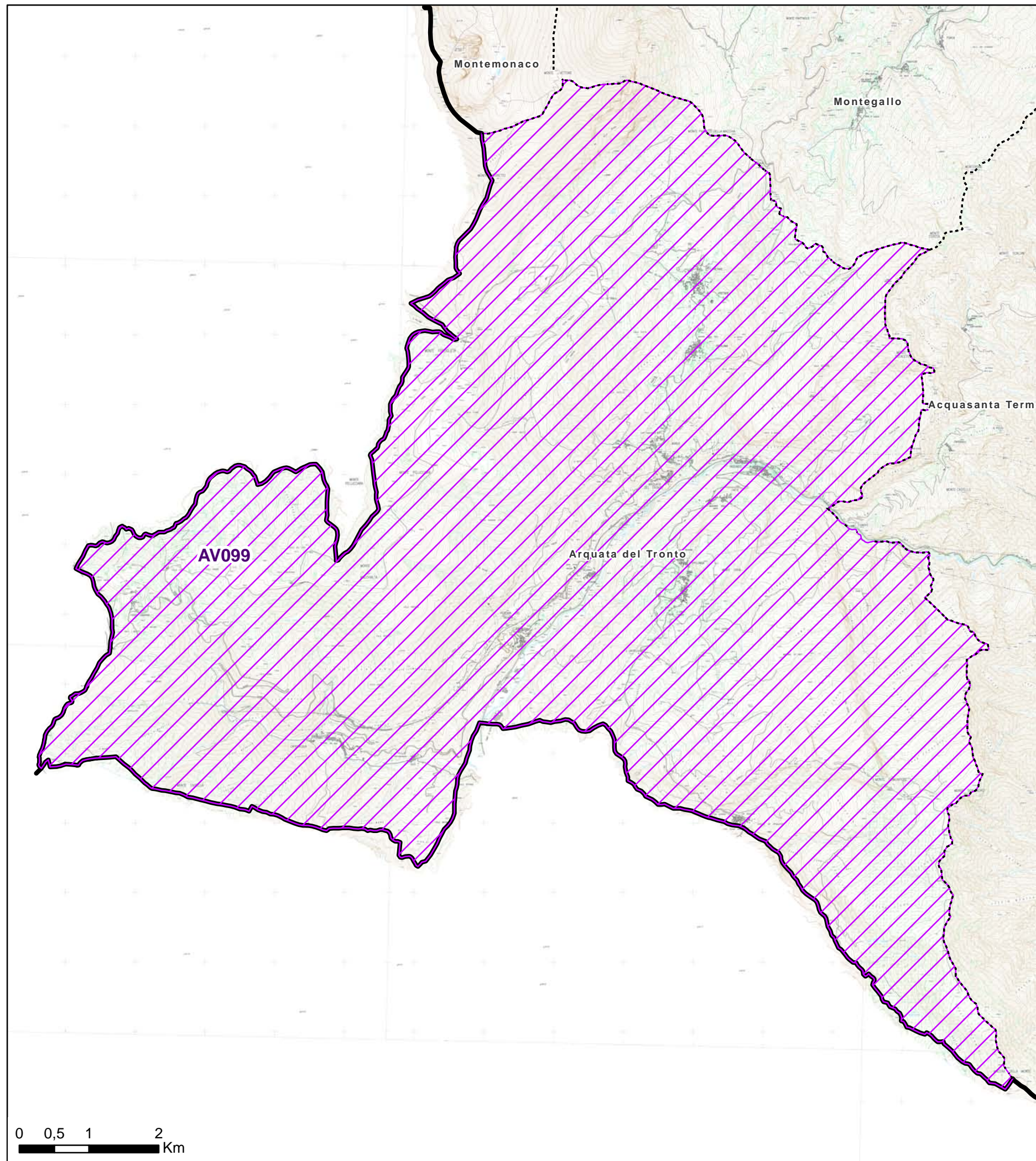
**D.M. 26 marzo 1970**  
**DICHIARAZIONE DI NOTEVOLE INTERESSE PUBBLICO**  
**DELL'INTERO TERRITORIO COMUNALE**  
**DI ARQUATA DEL TRONTO.**

Cod. riferimento Ministero **BN 141**  
Cod. riferimento SITAP **110096**  
Cod. riferimento Regione Marche **AV099**



- limite statale
- limite regionale
- limite provinciale
- limite comunale
-  delimitazione dell'area

BASE CARTOGRAFICA: Carta Tecnica Regionale 1:10.000 (anno 2000)



Validato il \_\_\_ / \_\_\_ / \_\_\_\_\_

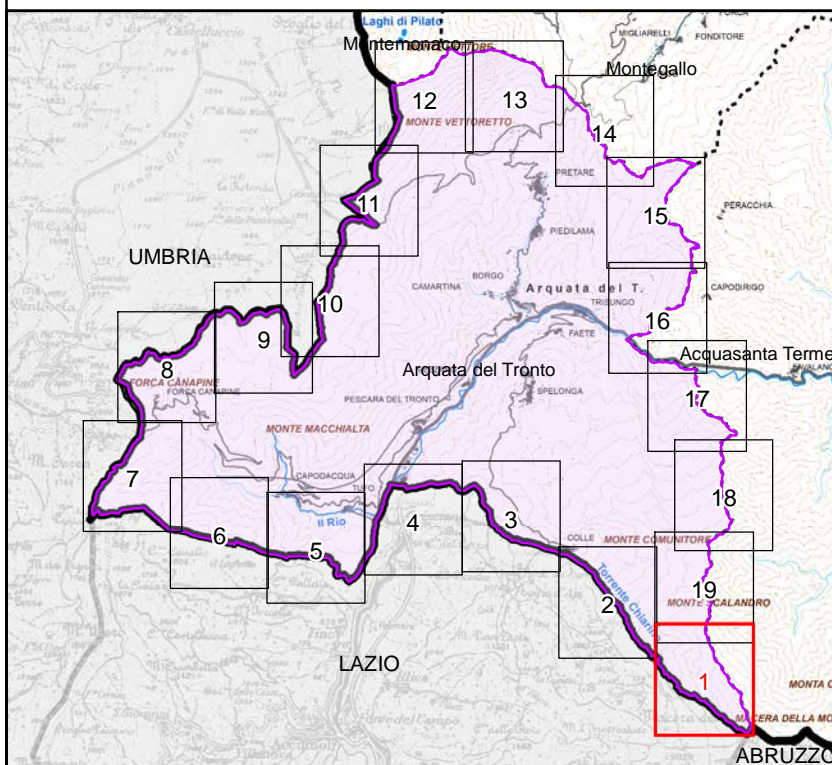


DELIMITAZIONE AREE OGGETTO DELLA  
DICHIARAZIONE DI NOTEVOLE INTERESSE PUBBLICO  
Art. 136 e 157 D.Lgs. 42/2004 e s.m.i.

**TAVOLA N. 1 DI RAPPRESENTAZIONE DEI CRITERI  
UTILIZZATI PER LA DELIMITAZIONE DEL PERIMETRO**

**D.M. 26 marzo 1970  
DICHIARAZIONE DI NOTEVOLE INTERESSE PUBBLICO  
DELL'INTERO TERRITORIO COMUNALE  
DI ARQUATA DEL TRONTO.**

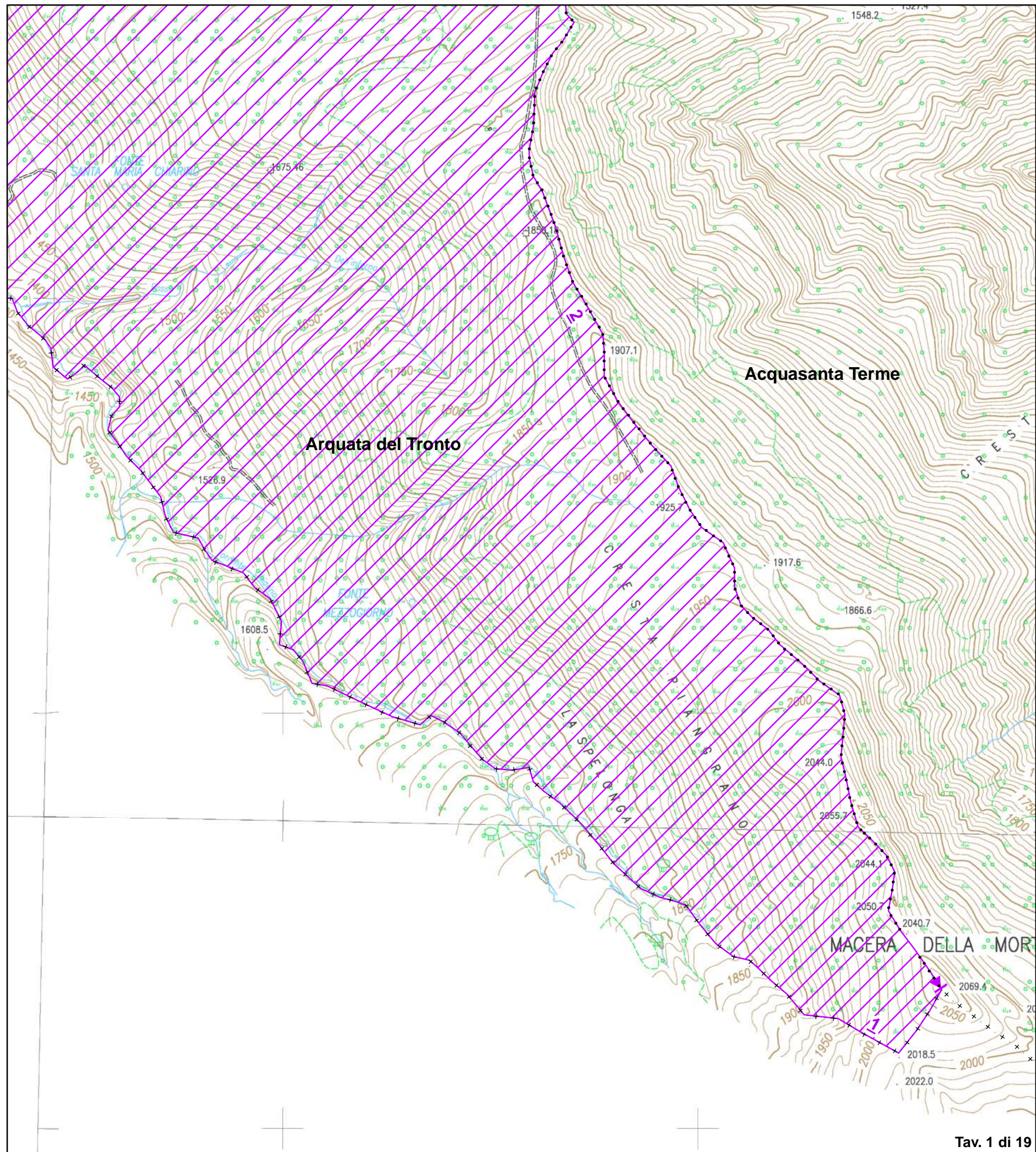
Cod. riferimento Ministero **BN 141**  
Cod. riferimento SITAP **110096**  
Cod. riferimento Regione Marche **AV099**



Scala 1:10.000

- |           |                    |  |
|-----------|--------------------|--|
| +++++     | limite statale     | tratto di delimitazione dell'area individuato con certezza |
| - + - + - | limite regionale   | → sì    → no   |
| •••••     | limite provinciale | ↗ area tutelata  |
| •••••     | limite comunale    |  |

BASE CARTOGRAFICA: Carta Tecnica Regionale 1:10.000 (anno 2000)



Validato il \_\_\_ / \_\_\_ / \_\_\_\_\_

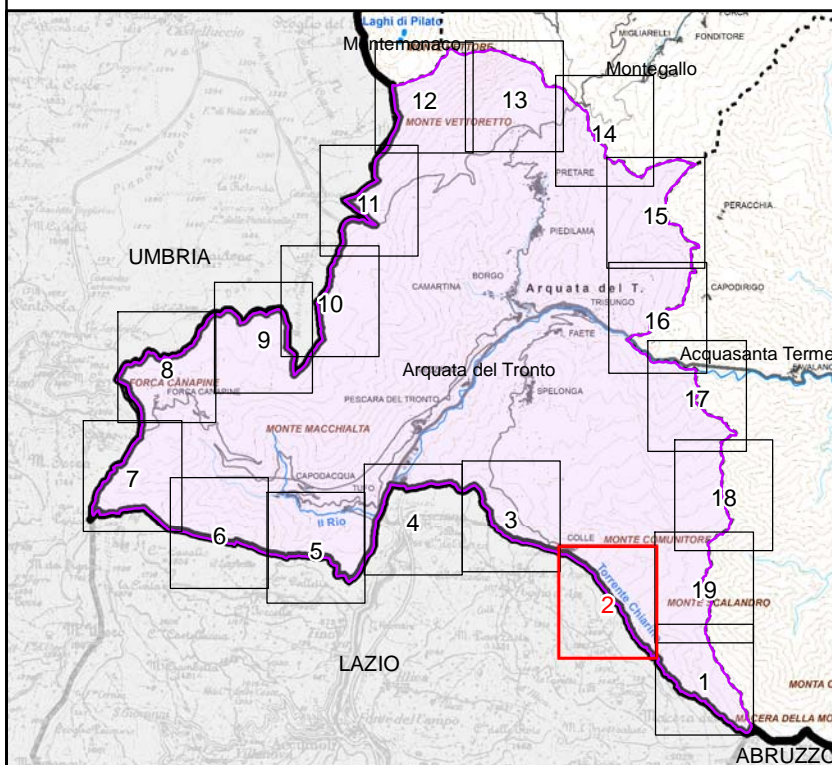


DELIMITAZIONE AREE OGGETTO DELLA  
DICHIARAZIONE DI NOTEVOLE INTERESSE PUBBLICO  
Art. 136 e 157 D.Lgs. 42/2004 e s.m.i.

**TAVOLA N. 2 DI RAPPRESENTAZIONE DEI CRITERI  
UTILIZZATI PER LA DELIMITAZIONE DEL PERIMETRO**

**D.M. 26 marzo 1970  
DICHIARAZIONE DI NOTEVOLE INTERESSE PUBBLICO  
DELL'INTERO TERRITORIO COMUNALE  
DI ARQUATA DEL TRONTO.**

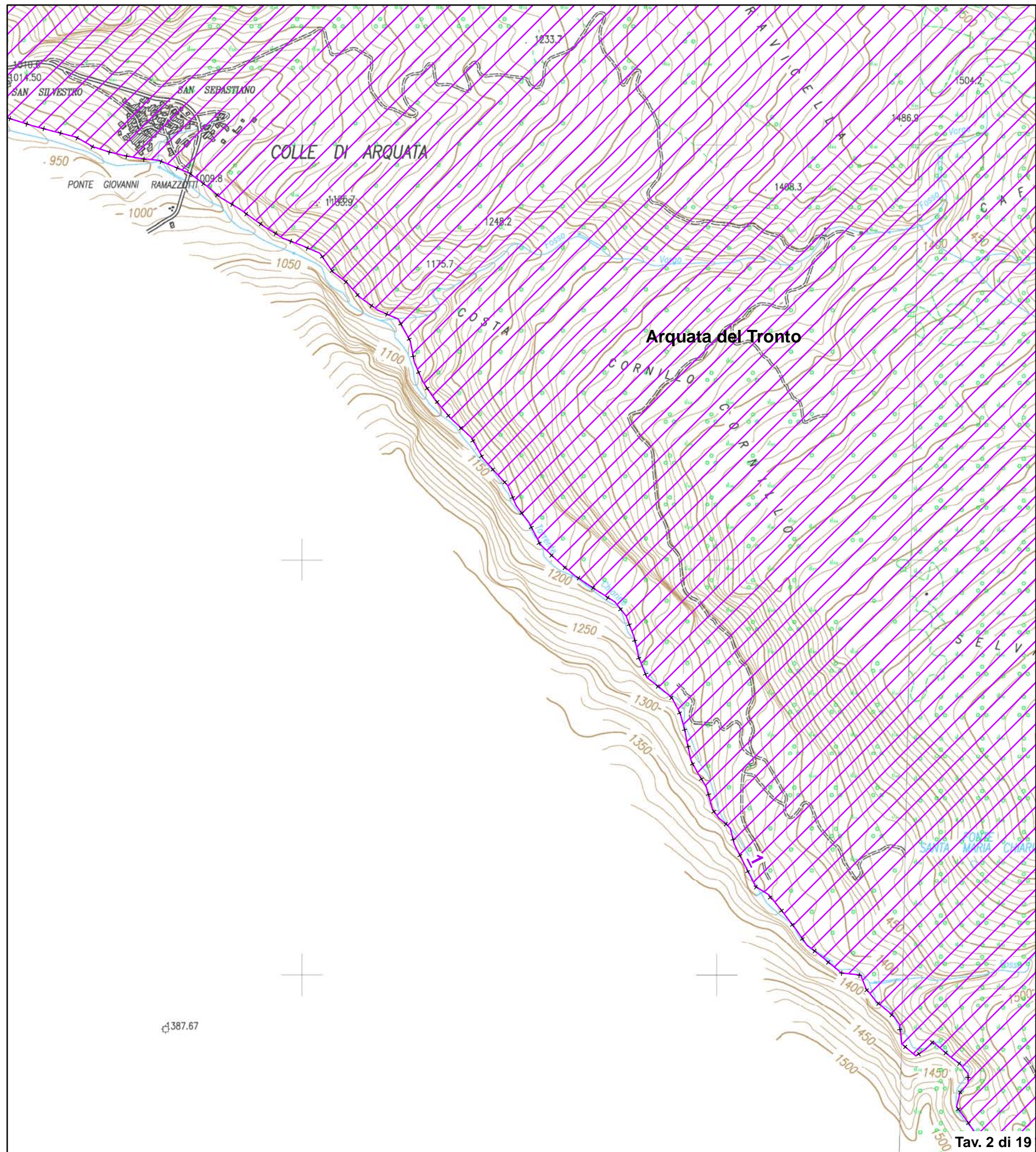
Cod. riferimento Ministero **BN 141**  
Cod. riferimento SITAP **110096**  
Cod. riferimento Regione Marche **AV099**



Scala 1:10.000

- |           |                    |   |
|-----------|--------------------|---|
| +++++     | limite statale     | tratto di delimitazione dell'area<br>individuato con certezza |
| - + - + - | limite regionale   | → sì → no   |
| •••••     | limite provinciale | ↗ area tutelata   |
| •••••     | limite comunale    |   |

BASE CARTOGRAFICA: Carta Tecnica Regionale 1:10.000 (anno 2000)





Validato il \_\_\_ / \_\_\_ / \_\_\_\_\_

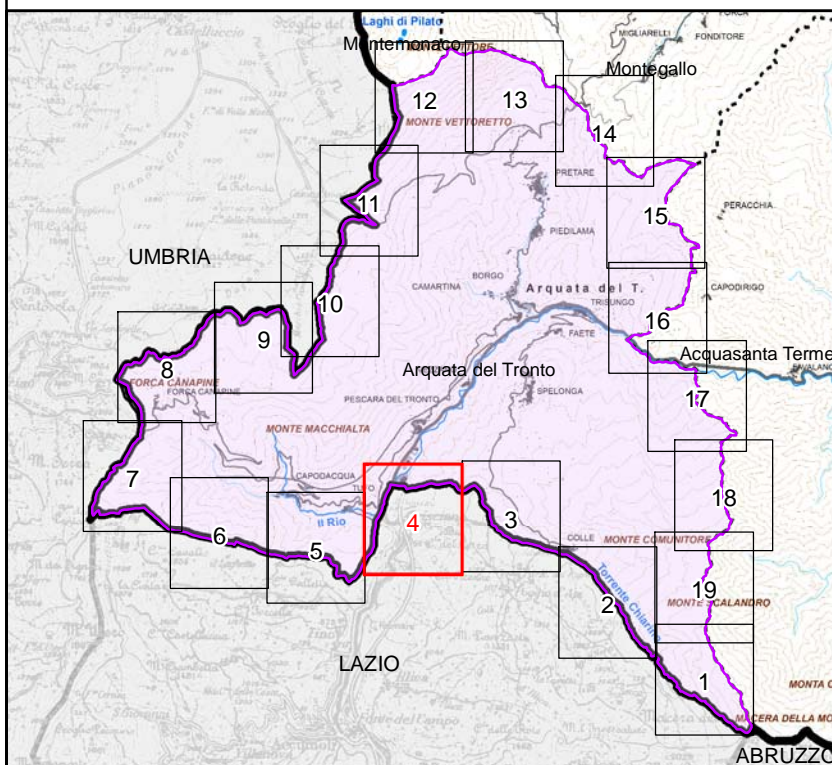


DELIMITAZIONE AREE OGGETTO DELLA  
DICHIARAZIONE DI NOTEVOLE INTERESSE PUBBLICO  
Art. 136 e 157 D.Lgs. 42/2004 e s.m.i.

**TAVOLA N. 4 DI RAPPRESENTAZIONE DEI CRITERI  
UTILIZZATI PER LA DELIMITAZIONE DEL PERIMETRO**

**D.M. 26 marzo 1970  
DICHIARAZIONE DI NOTEVOLE INTERESSE PUBBLICO  
DELL'INTERO TERRITORIO COMUNALE  
DI ARQUATA DEL TRONTO.**

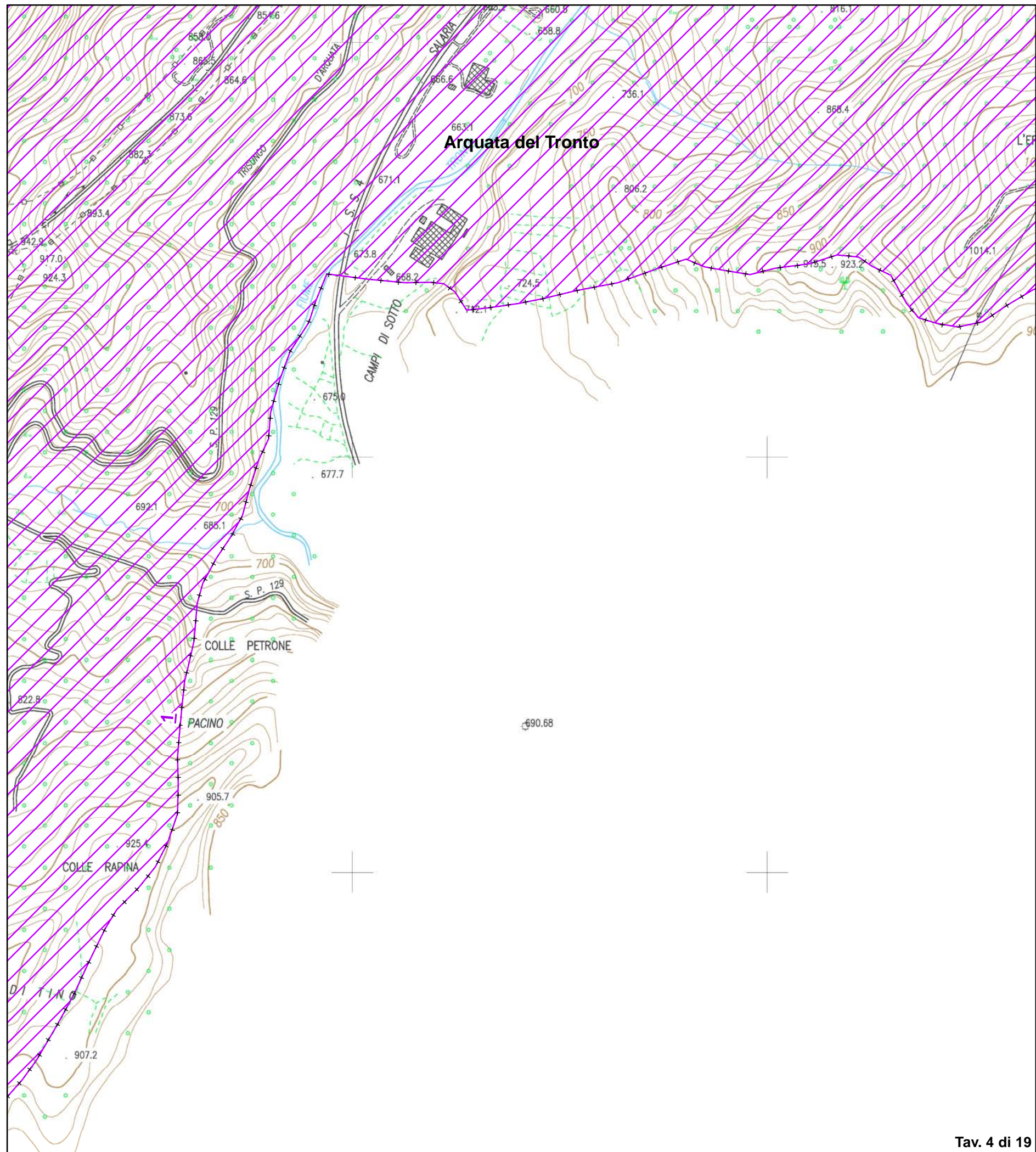
Cod. riferimento Ministero **BN 141**  
Cod. riferimento SITAP **110096**  
Cod. riferimento Regione Marche **AV099**



Scala 1:10.000

- ++++++ limite statale
- + - + - + limite regionale
- limite provinciale
- limite comunale
- tratto di delimitazione dell'area individuato con certezza
- sì → no
- area tutelata

BASE CARTOGRAFICA: Carta Tecnica Regionale 1:10.000 (anno 2000)



Validato il \_\_\_ / \_\_\_ / \_\_\_\_\_

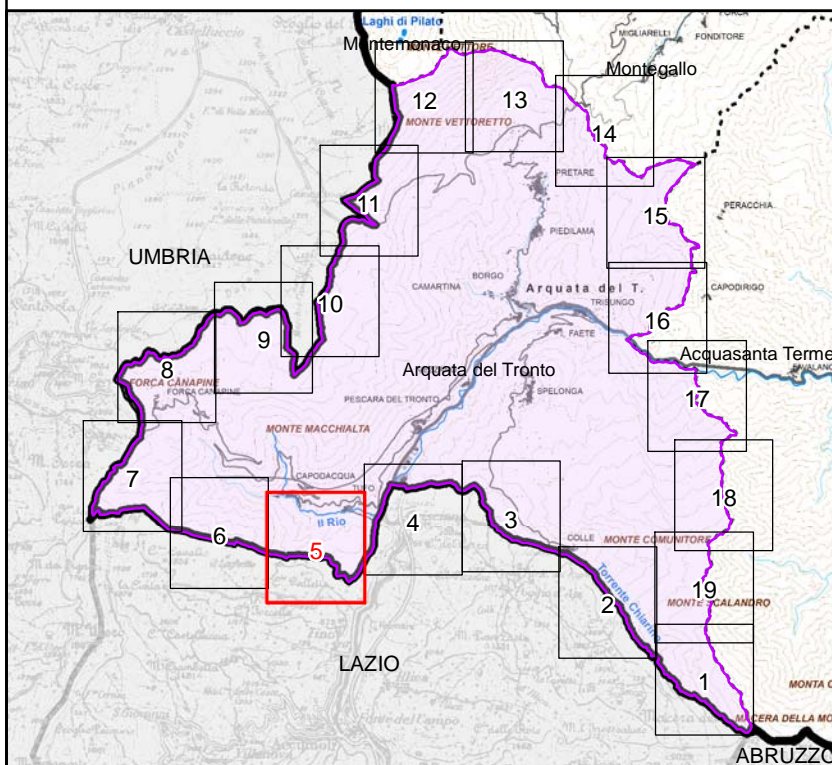


DELIMITAZIONE AREE OGGETTO DELLA  
DICHIARAZIONE DI NOTEVOLE INTERESSE PUBBLICO  
Art. 136 e 157 D.Lgs. 42/2004 e s.m.i.

**TAVOLA N. 5 DI RAPPRESENTAZIONE DEI CRITERI  
UTILIZZATI PER LA DELIMITAZIONE DEL PERIMETRO**

**D.M. 26 marzo 1970  
DICHIARAZIONE DI NOTEVOLE INTERESSE PUBBLICO  
DELL'INTERO TERRITORIO COMUNALE  
DI ARQUATA DEL TRONTO.**

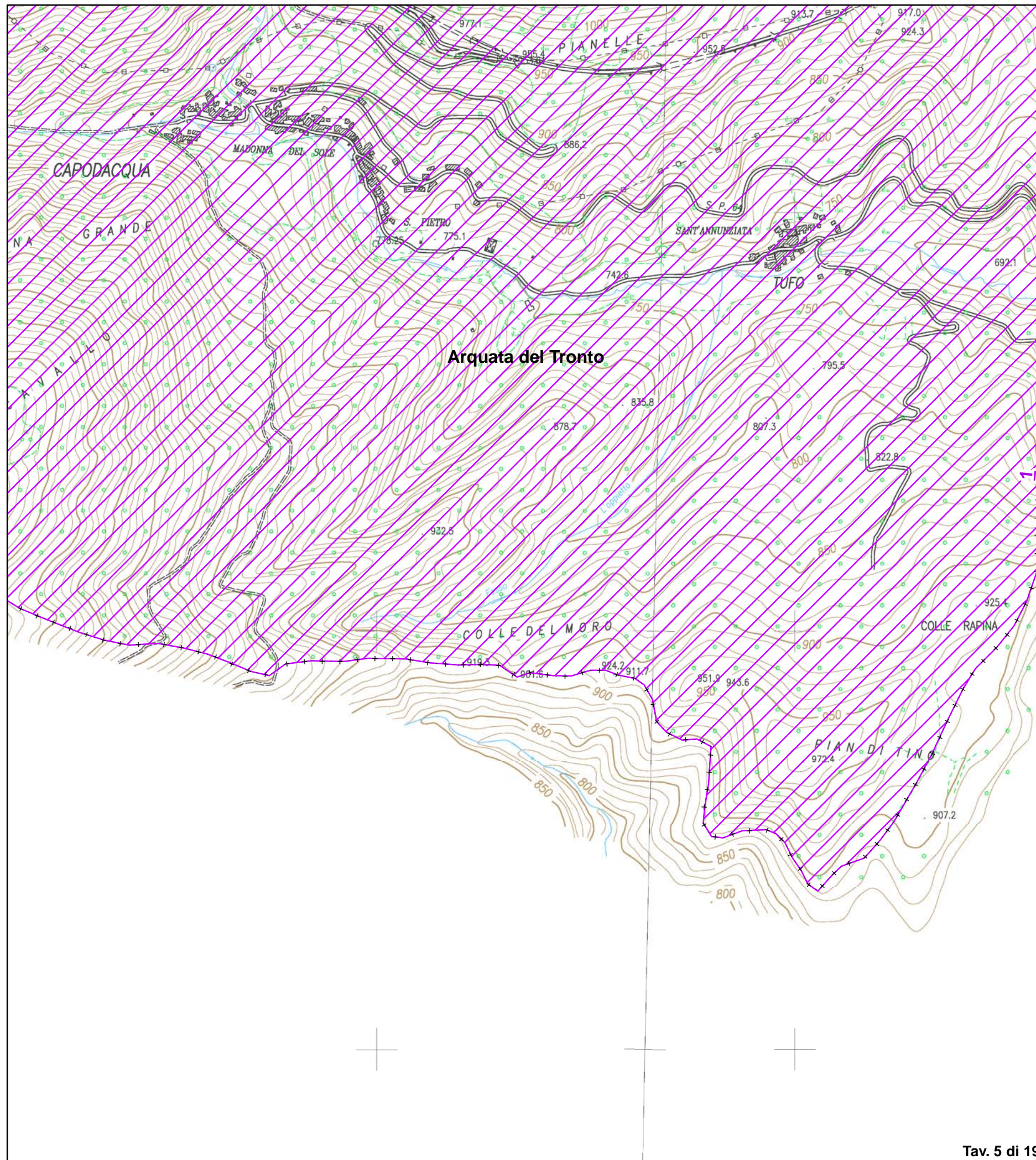
Cod. riferimento Ministero **BN 141**  
Cod. riferimento SITAP **110096**  
Cod. riferimento Regione Marche **AV099**



Scala 1:10.000

- |           |                    |   |
|-----------|--------------------|---|
| +++++     | limite statale     | tratto di delimitazione dell'area<br>individuato con certezza |
| - + - + - | limite regionale   | → sì → no   |
| •••••     | limite provinciale | ↗ area tutelata   |
| •••••     | limite comunale    |   |

BASE CARTOGRAFICA: Carta Tecnica Regionale 1:10.000 (anno 2000)



Validato il \_\_\_ / \_\_\_ / \_\_\_\_\_

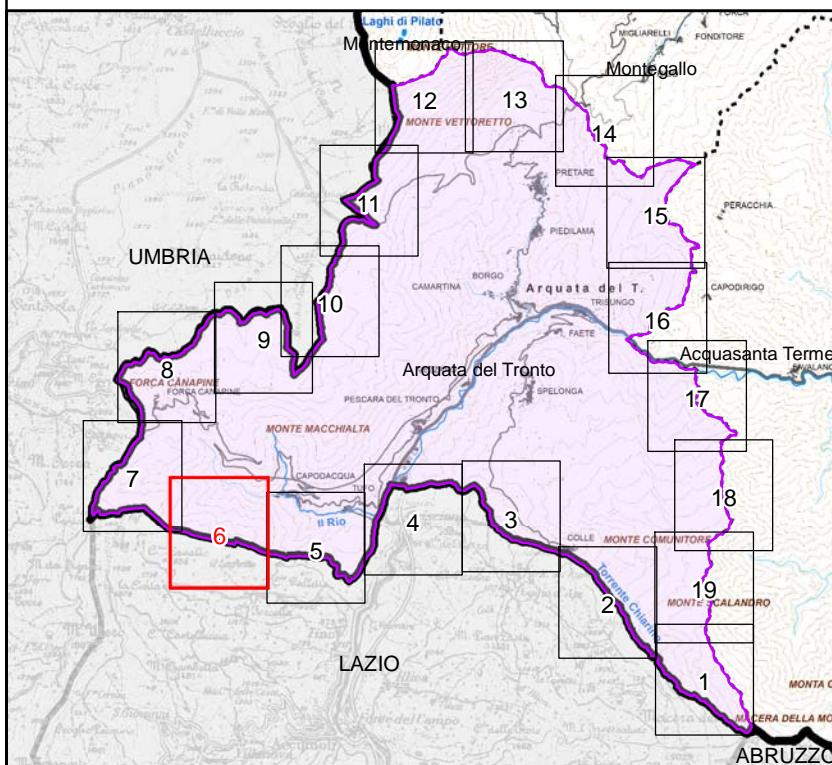


DELIMITAZIONE AREE OGGETTO DELLA  
DICHIARAZIONE DI NOTEVOLE INTERESSE PUBBLICO  
Art. 136 e 157 D.Lgs. 42/2004 e s.m.i.

**TAVOLA N. 6 DI RAPPRESENTAZIONE DEI CRITERI  
UTILIZZATI PER LA DELIMITAZIONE DEL PERIMETRO**

**D.M. 26 marzo 1970  
DICHIARAZIONE DI NOTEVOLE INTERESSE PUBBLICO  
DELL'INTERO TERRITORIO COMUNALE  
DI ARQUATA DEL TRONTO.**

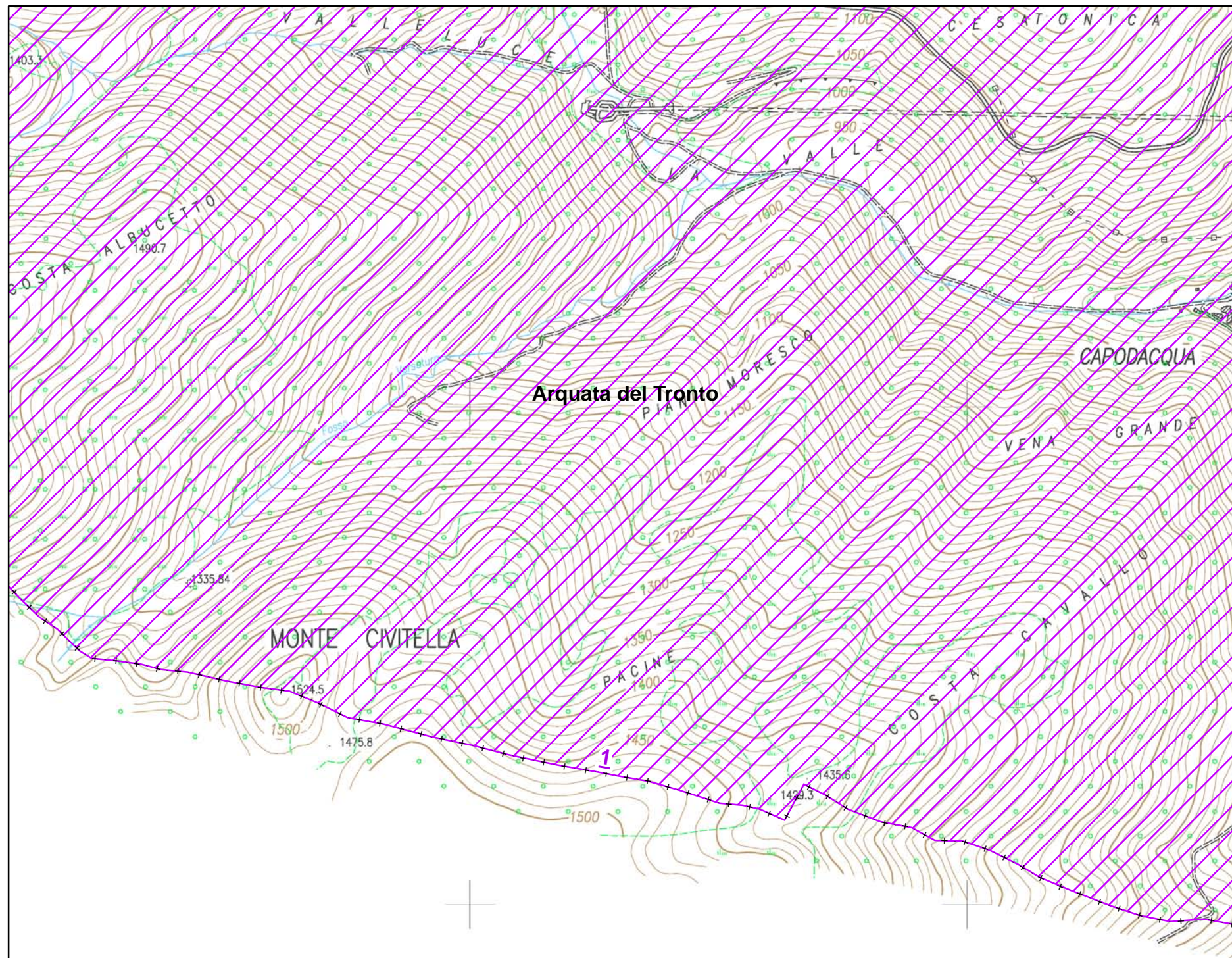
Cod. riferimento Ministero **BN 141**  
Cod. riferimento SITAP **110096**  
Cod. riferimento Regione Marche **AV099**



Scala 1:10.000

- +++++ limite statale
- + - + - limite regionale
- limite provinciale
- limite comunale
- tratto di delimitazione dell'area individuato con certezza
- sì → no
- ▨ area tutelata

BASE CARTOGRAFICA: Carta Tecnica Regionale 1:10.000 (anno 2000)



Validato il \_\_\_ / \_\_\_ / \_\_\_\_\_

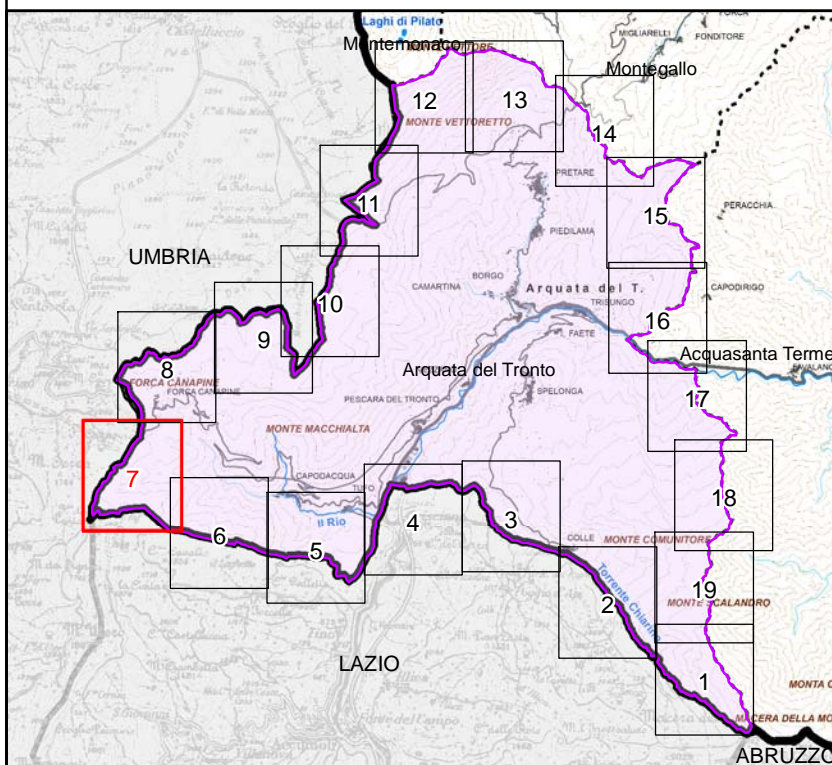


DELIMITAZIONE AREE OGGETTO DELLA  
DICHIARAZIONE DI NOTEVOLE INTERESSE PUBBLICO  
Art. 136 e 157 D.Lgs. 42/2004 e s.m.i.

**TAVOLA N. 7 DI RAPPRESENTAZIONE DEI CRITERI  
UTILIZZATI PER LA DELIMITAZIONE DEL PERIMETRO**

**D.M. 26 marzo 1970  
DICHIARAZIONE DI NOTEVOLE INTERESSE PUBBLICO  
DELL'INTERO TERRITORIO COMUNALE  
DI ARQUATA DEL TRONTO.**

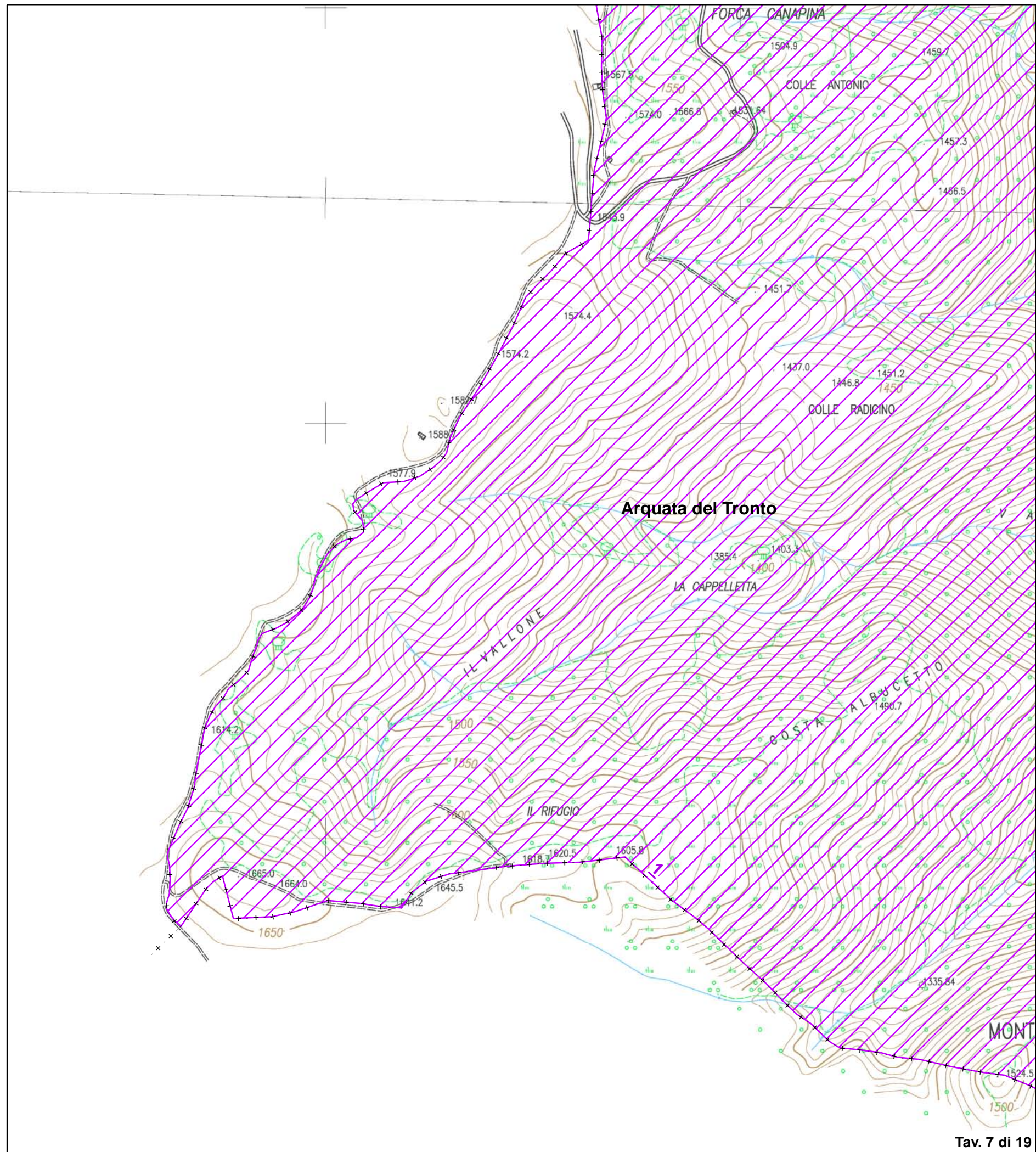
Cod. riferimento Ministero **BN 141**  
Cod. riferimento SITAP **110096**  
Cod. riferimento Regione Marche **AV099**



Scala 1:10.000

- |           |                    |  |
|-----------|--------------------|--|
| +++++     | limite statale     | tratto di delimitazione dell'area individuato con certezza |
| - + - + - | limite regionale   | → sì    → no   |
| •••••     | limite provinciale | ↗ area tutelata  |
| •••••     | limite comunale    |  |

BASE CARTOGRAFICA: Carta Tecnica Regionale 1:10.000 (anno 2000)



Validato il \_\_\_ / \_\_\_ / \_\_\_\_\_

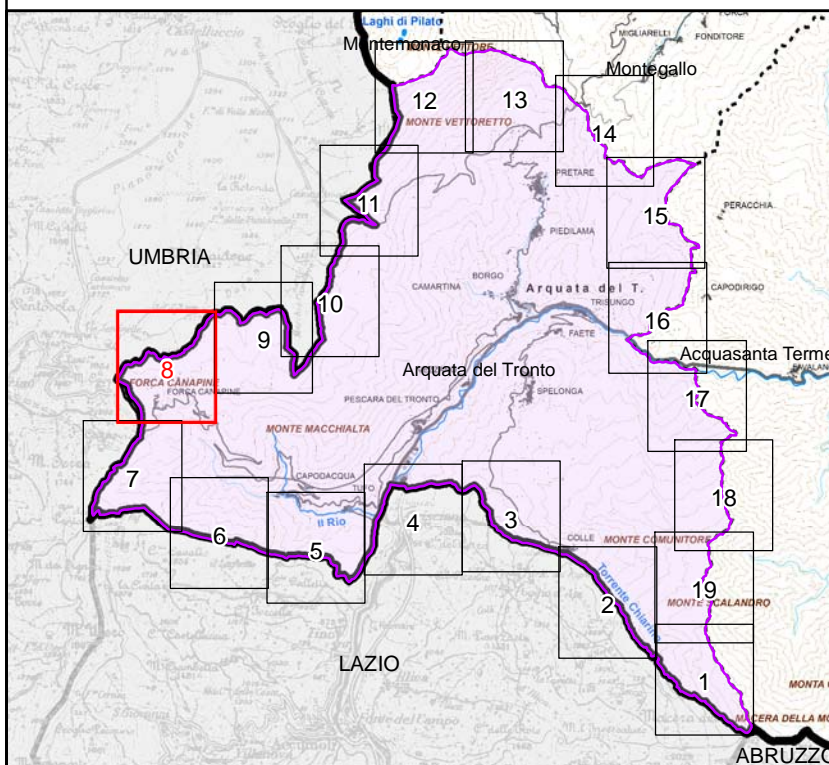


DELIMITAZIONE AREE OGGETTO DELLA  
DICHIARAZIONE DI NOTEVOLE INTERESSE PUBBLICO  
Art. 136 e 157 D.Lgs. 42/2004 e s.m.i.

**TAVOLA N. 8 DI RAPPRESENTAZIONE DEI CRITERI  
UTILIZZATI PER LA DELIMITAZIONE DEL PERIMETRO**

**D.M. 26 marzo 1970  
DICHIARAZIONE DI NOTEVOLE INTERESSE PUBBLICO  
DELL'INTERO TERRITORIO COMUNALE  
DI ARQUATA DEL TRONTO.**

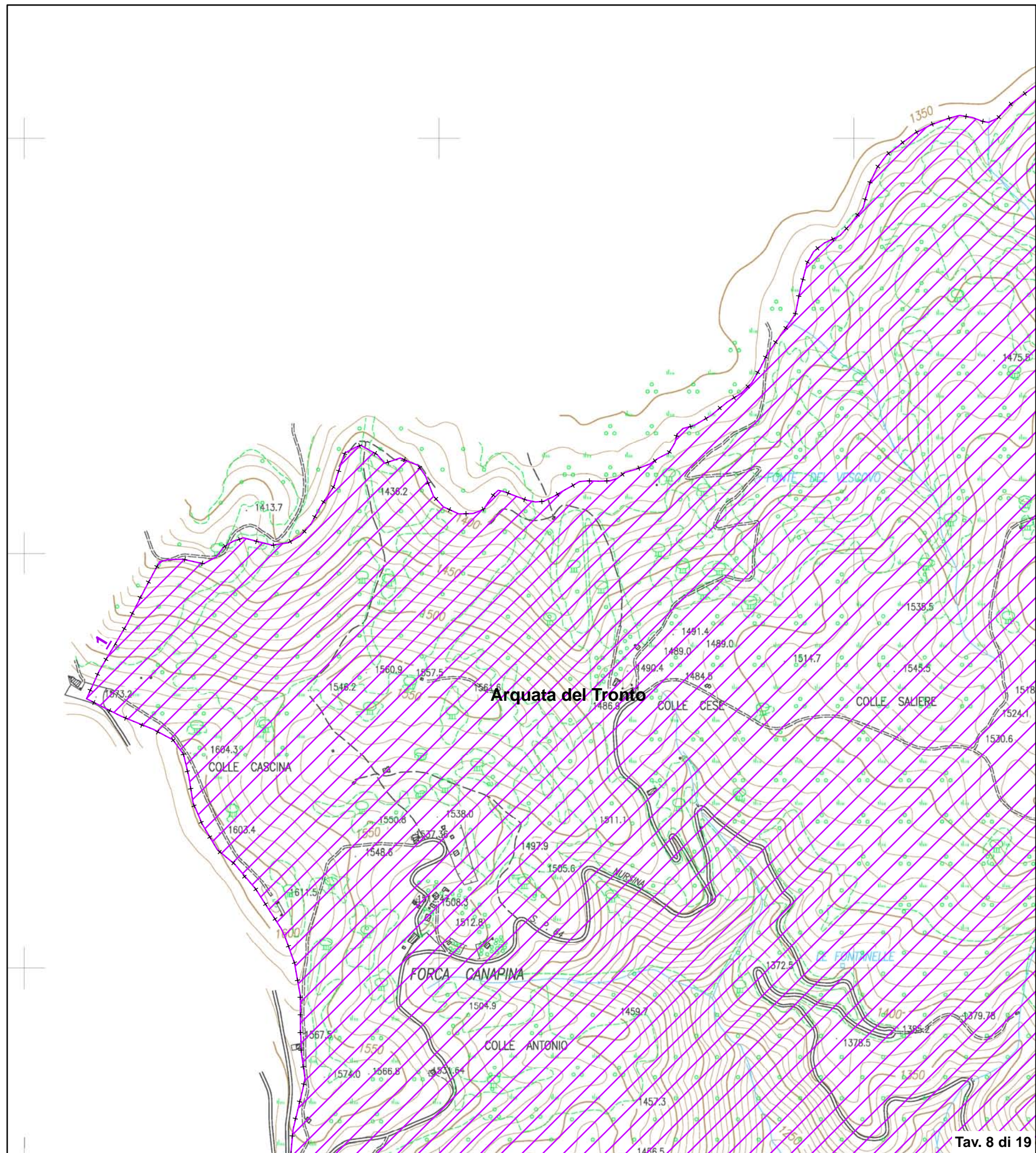
Cod. riferimento Ministero **BN 141**  
Cod. riferimento SITAP **110096**  
Cod. riferimento Regione Marche **AV099**



Scala 1:10.000

- |           |                    |  |
|-----------|--------------------|--|
| +++++     | limite statale     | tratto di delimitazione dell'area individuato con certezza |
| - + - + - | limite regionale   |  |
| •••••     | limite provinciale | → sì → no  |
| •••••     | limite comunale    | ▨ area tutelata  |

BASE CARTOGRAFICA: Carta Tecnica Regionale 1:10.000 (anno 2000)



Validato il \_\_\_ / \_\_\_ / \_\_\_\_\_

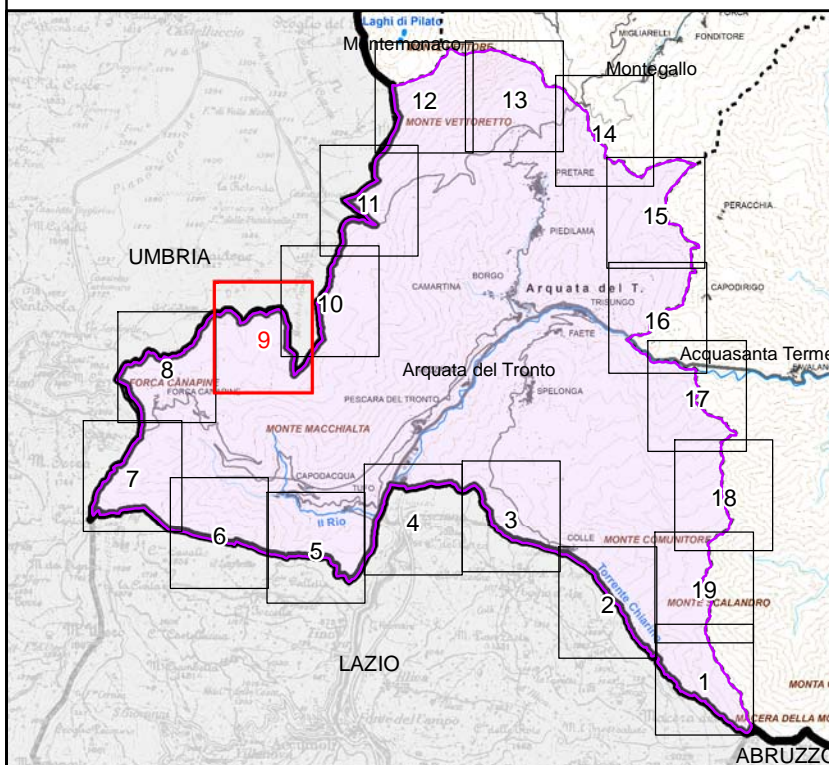


DELIMITAZIONE AREE OGGETTO DELLA  
DICHIARAZIONE DI NOTEVOLE INTERESSE PUBBLICO  
Art. 136 e 157 D.Lgs. 42/2004 e s.m.i.

**TAVOLA N. 9 DI RAPPRESENTAZIONE DEI CRITERI  
UTILIZZATI PER LA DELIMITAZIONE DEL PERIMETRO**

**D.M. 26 marzo 1970  
DICHIARAZIONE DI NOTEVOLE INTERESSE PUBBLICO  
DELL'INTERO TERRITORIO COMUNALE  
DI ARQUATA DEL TRONTO.**

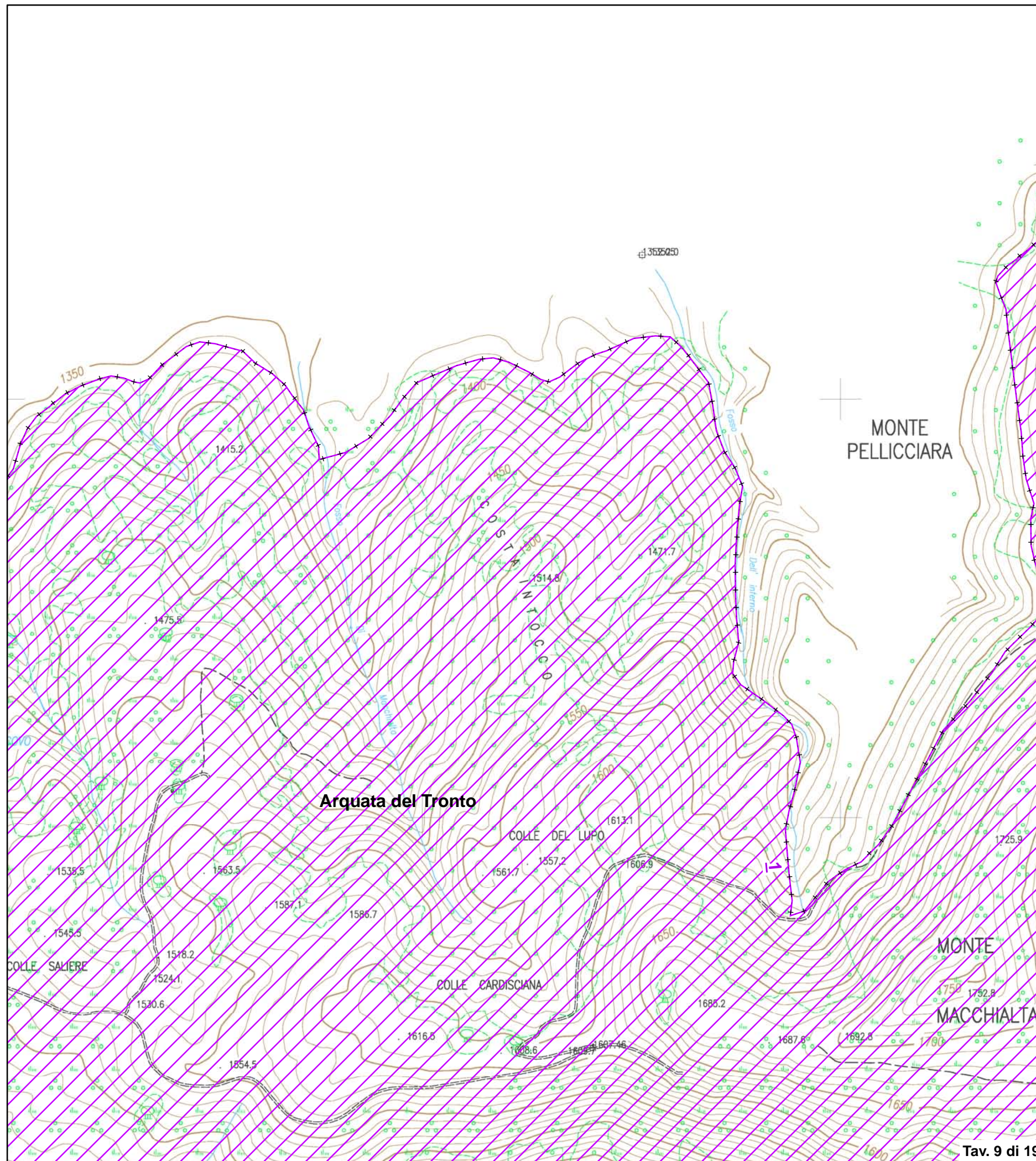
Cod. riferimento Ministero **BN 141**  
Cod. riferimento SITAP **110096**  
Cod. riferimento Regione Marche **AV099**



Scala 1:10.000

- |           |                    |   |
|-----------|--------------------|---|
| +++++     | limite statale     | tratto di delimitazione dell'area<br>individuato con certezza |
| - + - + - | limite regionale   | → sì → no   |
| •••••     | limite provinciale | ↗ area tutelata   |
| •••••     | limite comunale    |   |

BASE CARTOGRAFICA: Carta Tecnica Regionale 1:10.000 (anno 2000)



Validato il \_\_\_ / \_\_\_ / \_\_\_\_\_

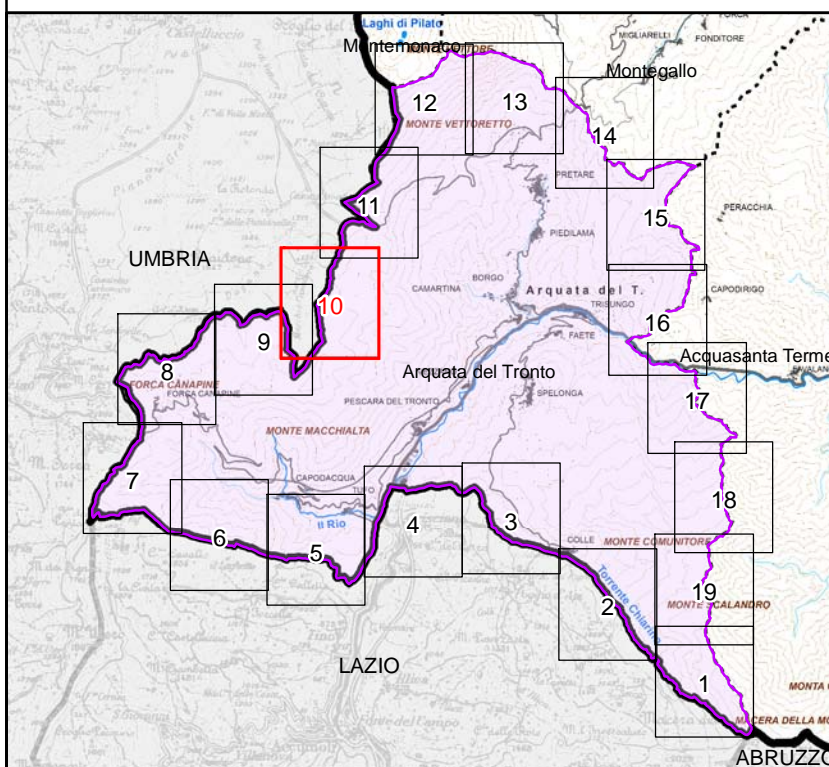


DELIMITAZIONE AREE OGGETTO DELLA  
DICHIARAZIONE DI NOTEVOLE INTERESSE PUBBLICO  
Art. 136 e 157 D.Lgs. 42/2004 e s.m.i.

**TAVOLA N. 10 DI RAPPRESENTAZIONE DEI CRITERI  
UTILIZZATI PER LA DELIMITAZIONE DEL PERIMETRO**

**D.M. 26 marzo 1970  
DICHIARAZIONE DI NOTEVOLE INTERESSE PUBBLICO  
DELL'INTERO TERRITORIO COMUNALE  
DI ARQUATA DEL TRONTO.**

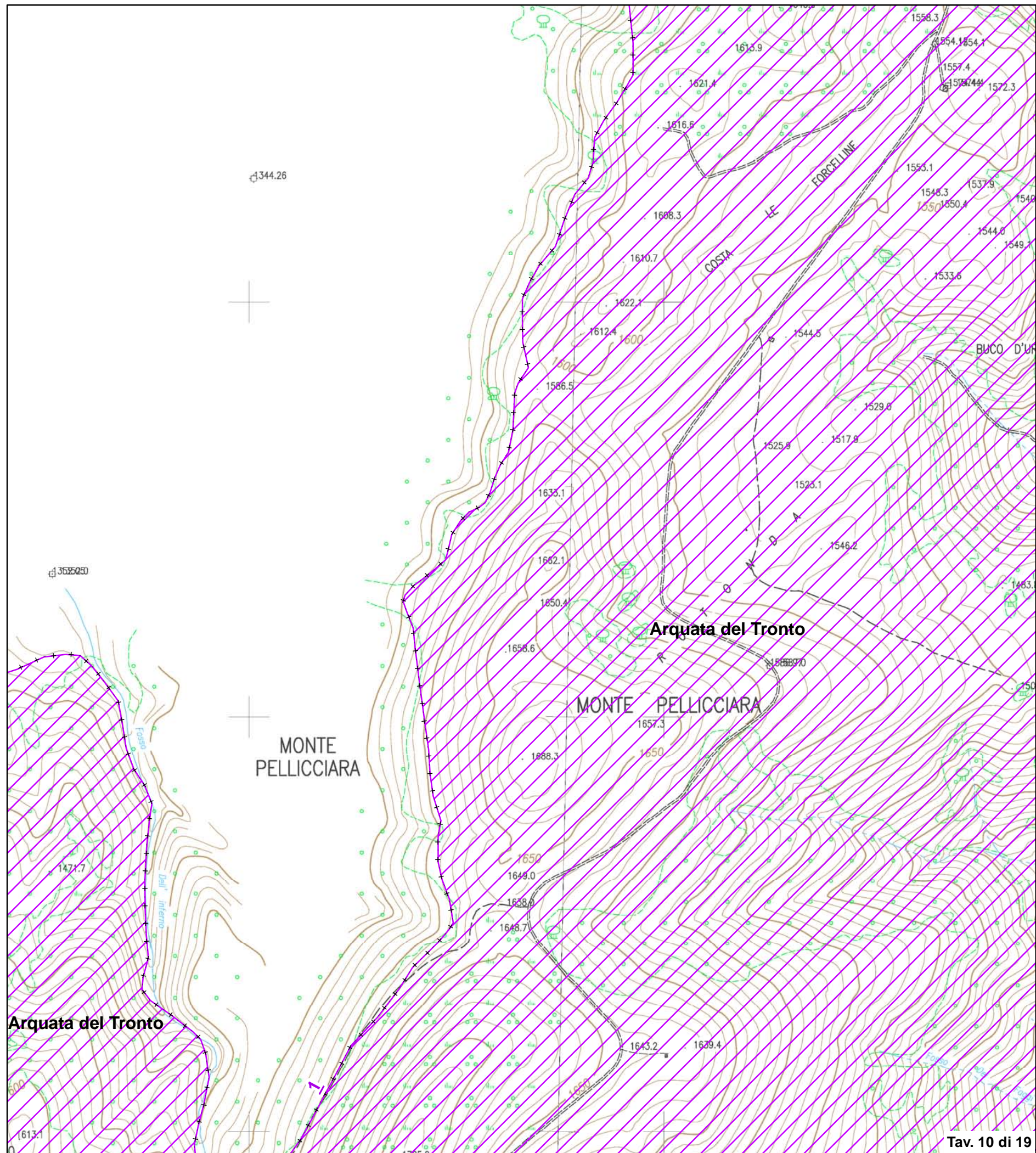
Cod. riferimento Ministero **BN 141**  
Cod. riferimento SITAP **110096**  
Cod. riferimento Regione Marche **AV099**



Scala 1:10.000

- |           |                    |   |
|-----------|--------------------|---|
| +++++     | limite statale     | tratto di delimitazione dell'area<br>individuato con certezza |
| - + - + - | limite regionale   | → sì    → no  |
| •••••     | limite provinciale | ↗ area tutelata   |
| •••••     | limite comunale    |   |

BASE CARTOGRAFICA: Carta Tecnica Regionale 1:10.000 (anno 2000)



Validato il \_\_\_ / \_\_\_ / \_\_\_\_\_

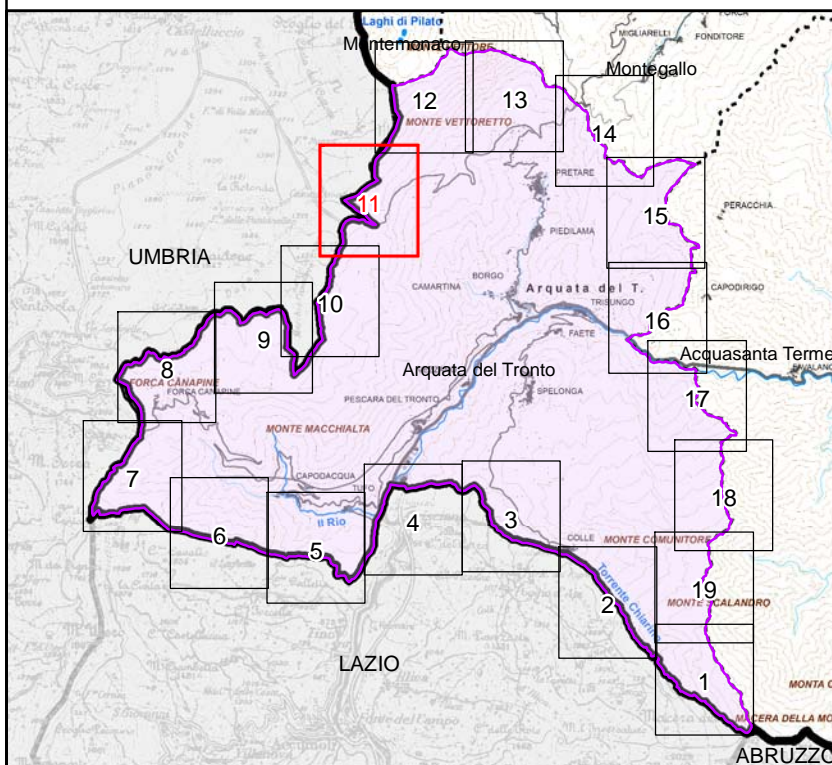


DELIMITAZIONE AREE OGGETTO DELLA  
DICHIARAZIONE DI NOTEVOLE INTERESSE PUBBLICO  
Art. 136 e 157 D.Lgs. 42/2004 e s.m.i.

**TAVOLA N. 11 DI RAPPRESENTAZIONE DEI CRITERI  
UTILIZZATI PER LA DELIMITAZIONE DEL PERIMETRO**

**D.M. 26 marzo 1970  
DICHIARAZIONE DI NOTEVOLE INTERESSE PUBBLICO  
DELL'INTERO TERRITORIO COMUNALE  
DI ARQUATA DEL TRONTO.**

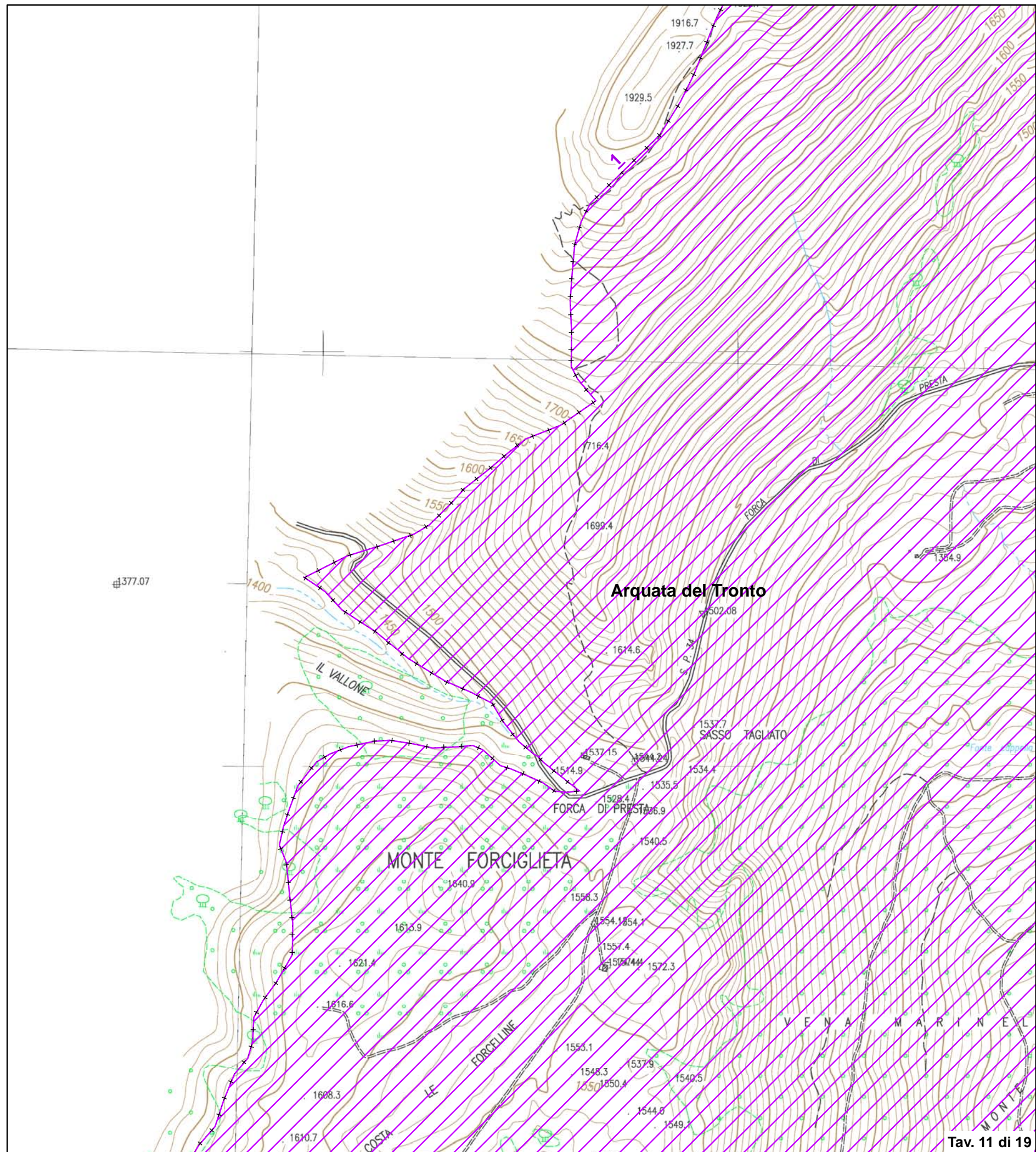
Cod. riferimento Ministero **BN 141**  
Cod. riferimento SITAP **110096**  
Cod. riferimento Regione Marche **AV099**



Scala 1:10.000

- |           |                    |  |
|-----------|--------------------|--|
| +++++     | limite statale     | tratto di delimitazione dell'area individuato con certezza |
| - + - + - | limite regionale   | → sì    → no   |
| •••••     | limite provinciale | ↗ area tutelata  |
| •••••     | limite comunale    |  |

BASE CARTOGRAFICA: Carta Tecnica Regionale 1:10.000 (anno 2000)



Validato il \_\_\_ / \_\_\_ / \_\_\_

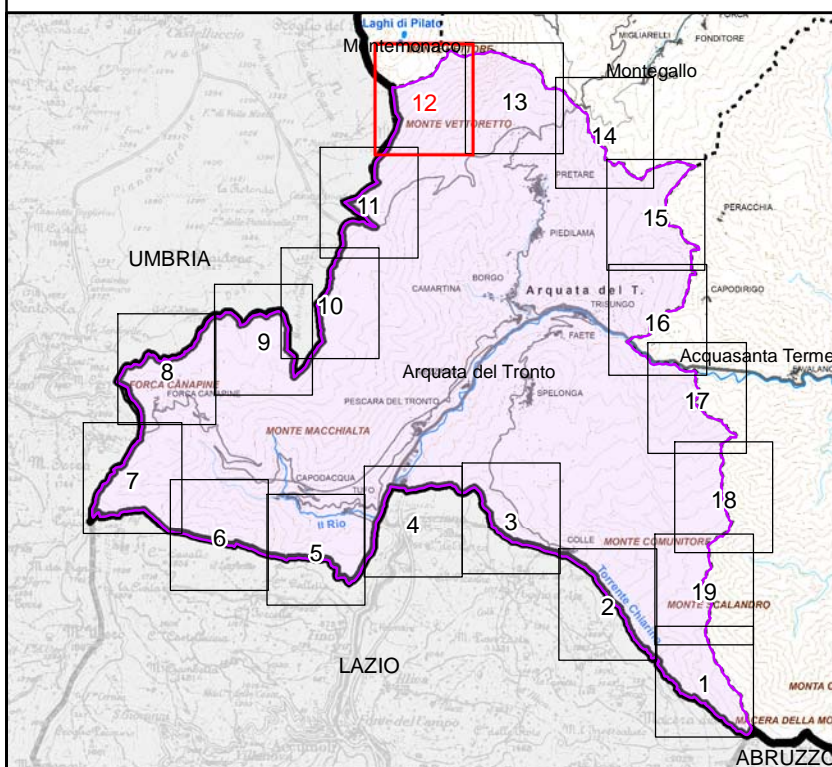


DELIMITAZIONE AREE OGGETTO DELLA  
DICHIARAZIONE DI NOTEVOLE INTERESSE PUBBLICO  
Art. 136 e 157 D.Lgs. 42/2004 e s.m.i.

**TAVOLA N. 12 DI RAPPRESENTAZIONE DEI CRITERI  
UTILIZZATI PER LA DELIMITAZIONE DEL PERIMETRO**

**D.M. 26 marzo 1970  
DICHIARAZIONE DI NOTEVOLE INTERESSE PUBBLICO  
DELL'INTERO TERRITORIO COMUNALE  
DI ARQUATA DEL TRONTO.**

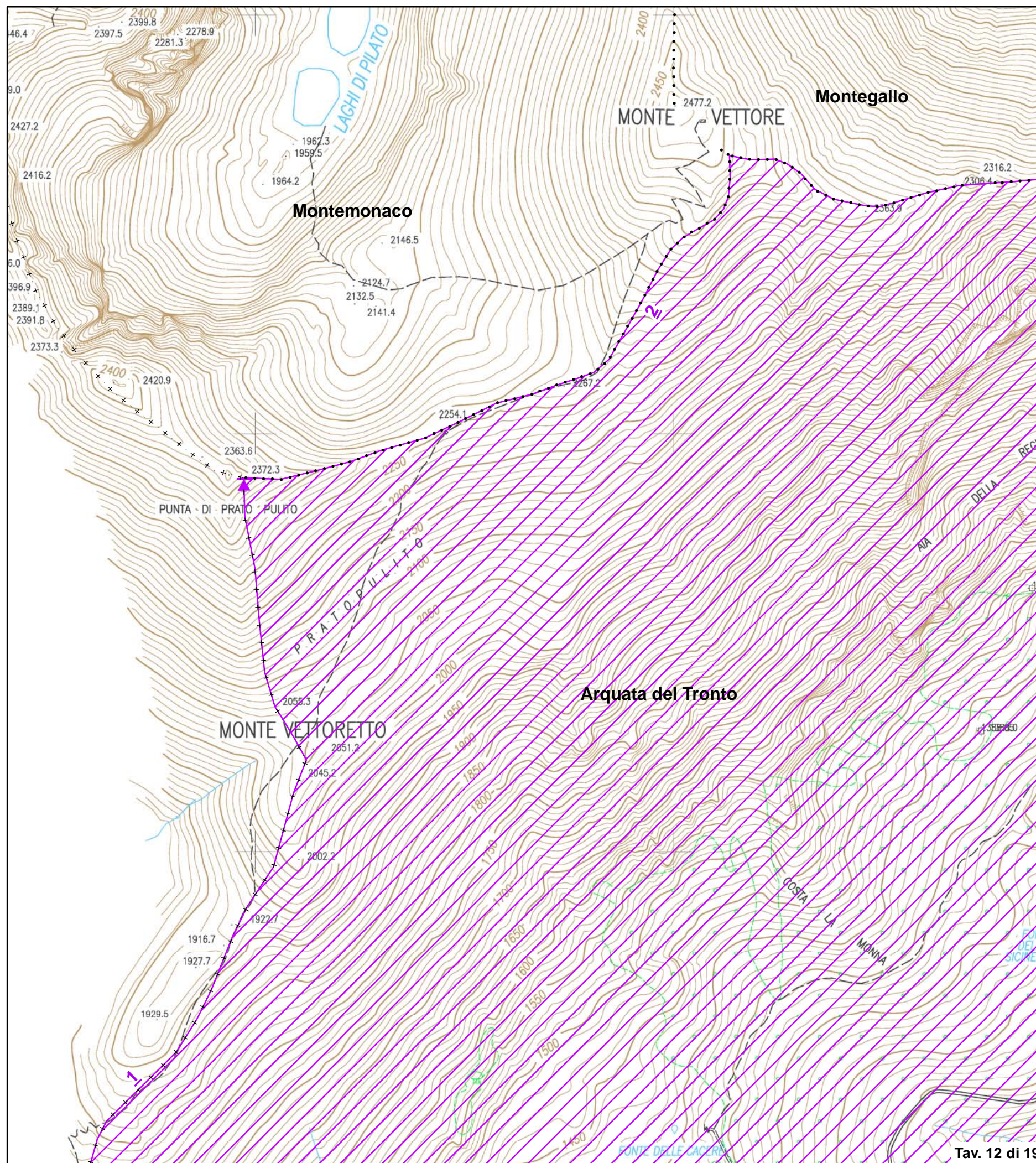
Cod. riferimento Ministero **BN 141**  
Cod. riferimento SITAP **110096**  
Cod. riferimento Regione Marche **AV099**



Scala 1:10.000

- |           |                    |   |
|-----------|--------------------|---|
| +++++     | limite statale     | tratto di delimitazione dell'area<br>individuato con certezza |
| - + - + - | limite regionale   | → sì   → no   |
| •••••     | limite provinciale | ↗ area tutelata   |
| •••••     | limite comunale    |   |

BASE CARTOGRAFICA: Carta Tecnica Regionale 1:10.000 (anno 2000)



Validato il \_\_\_ / \_\_\_ / \_\_\_\_\_

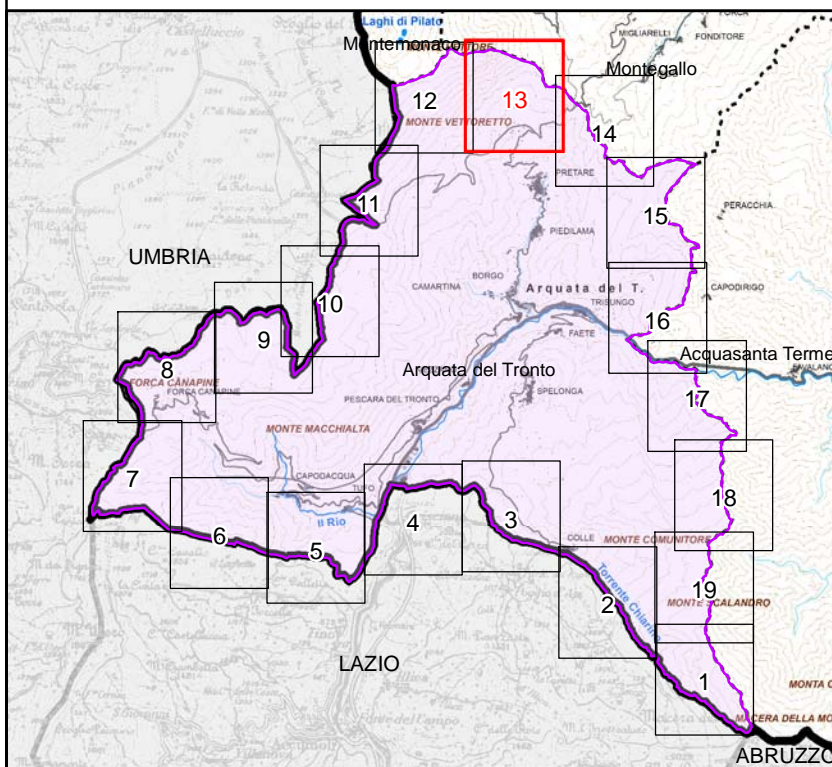


DELIMITAZIONE AREE OGGETTO DELLA  
DICHIARAZIONE DI NOTEVOLE INTERESSE PUBBLICO  
Art. 136 e 157 D.Lgs. 42/2004 e s.m.i.

**TAVOLA N. 13 DI RAPPRESENTAZIONE DEI CRITERI  
UTILIZZATI PER LA DELIMITAZIONE DEL PERIMETRO**

**D.M. 26 marzo 1970  
DICHIARAZIONE DI NOTEVOLE INTERESSE PUBBLICO  
DELL'INTERO TERRITORIO COMUNALE  
DI ARQUATA DEL TRONTO.**

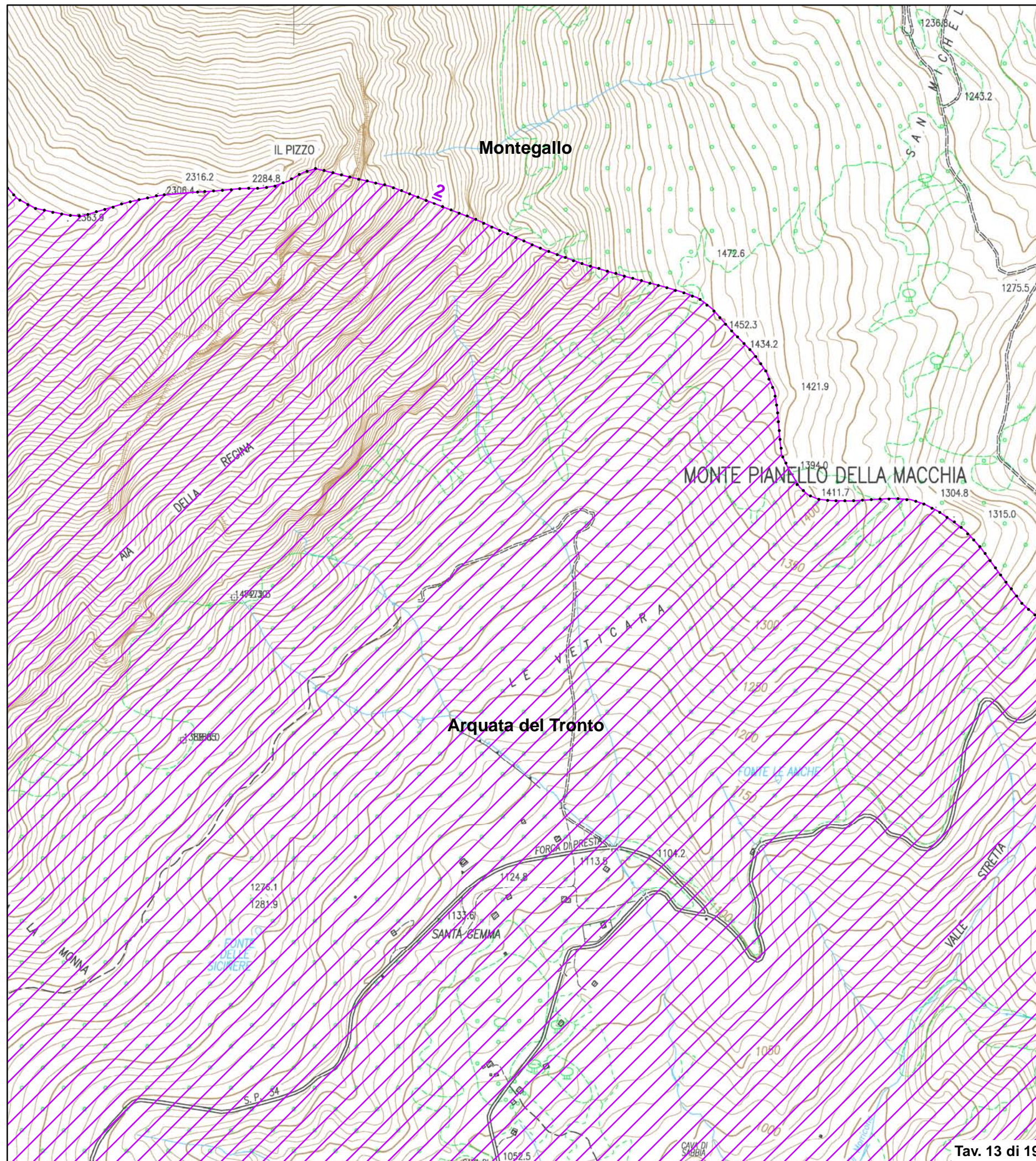
Cod. riferimento Ministero **BN 141**  
Cod. riferimento SITAP **110096**  
Cod. riferimento Regione Marche **AV099**



Scala 1:10.000

- |           |                    |   |   |
|-----------|--------------------|---|---|
| +++++     | limite statale     | — | tratto di delimitazione dell'area<br>individuato con certezza |
| - + - + - | limite regionale   | → | sì  |
| •••••     | limite provinciale | → | no  |
| •••••     | limite comunale    | ▨ | area tutelata   |

BASE CARTOGRAFICA: Carta Tecnica Regionale 1:10.000 (anno 2000)



Validato il \_\_\_ / \_\_\_ / \_\_\_

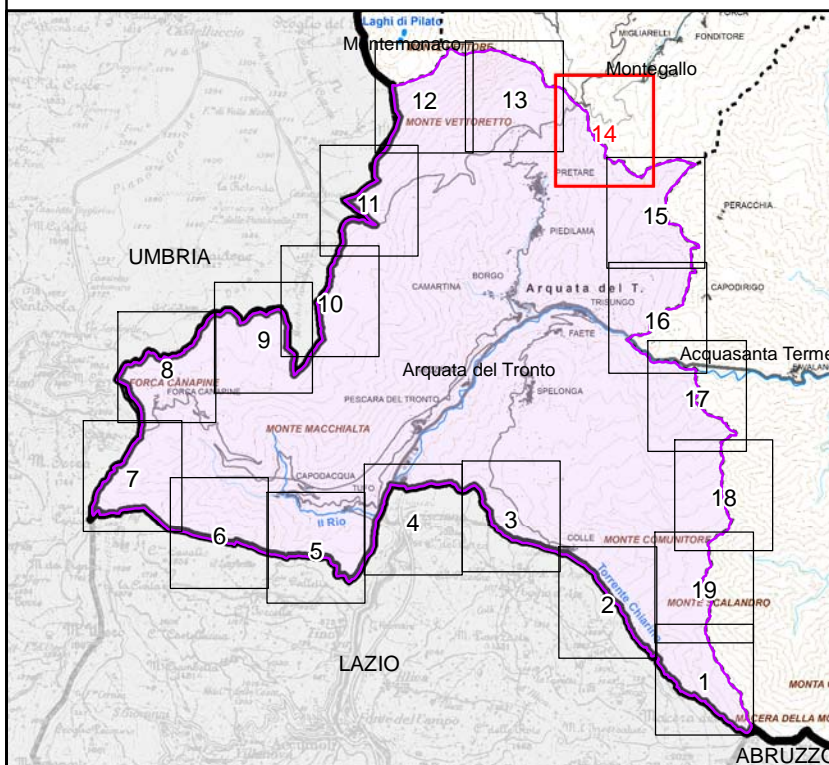


DELIMITAZIONE AREE OGGETTO DELLA  
DICHIARAZIONE DI NOTEVOLE INTERESSE PUBBLICO  
Art. 136 e 157 D.Lgs. 42/2004 e s.m.i.

**TAVOLA N. 14 DI RAPPRESENTAZIONE DEI CRITERI  
UTILIZZATI PER LA DELIMITAZIONE DEL PERIMETRO**

**D.M. 26 marzo 1970  
DICHIARAZIONE DI NOTEVOLE INTERESSE PUBBLICO  
DELL'INTERO TERRITORIO COMUNALE  
DI ARQUATA DEL TRONTO.**

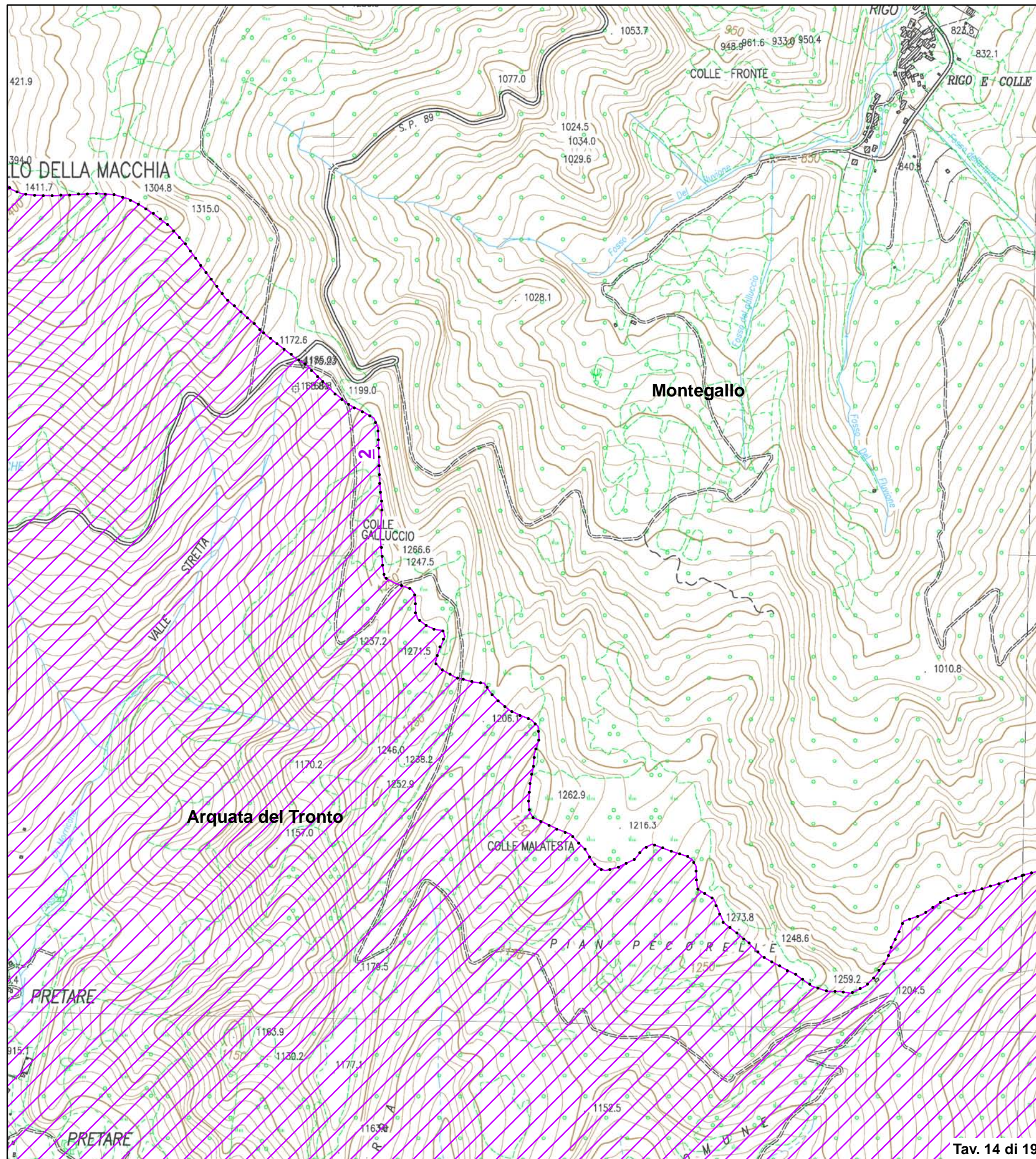
Cod. riferimento Ministero **BN 141**  
Cod. riferimento SITAP **110096**  
Cod. riferimento Regione Marche **AV099**



Scala 1:10.000

- +++++ limite statale
- + - + - limite regionale
- limite provinciale
- limite comunale
- tratto di delimitazione dell'area individuato con certezza
- sì → no
- ▨ area tutelata

BASE CARTOGRAFICA: Carta Tecnica Regionale 1:10.000 (anno 2000)



Validato il \_\_\_ / \_\_\_ / \_\_\_\_\_

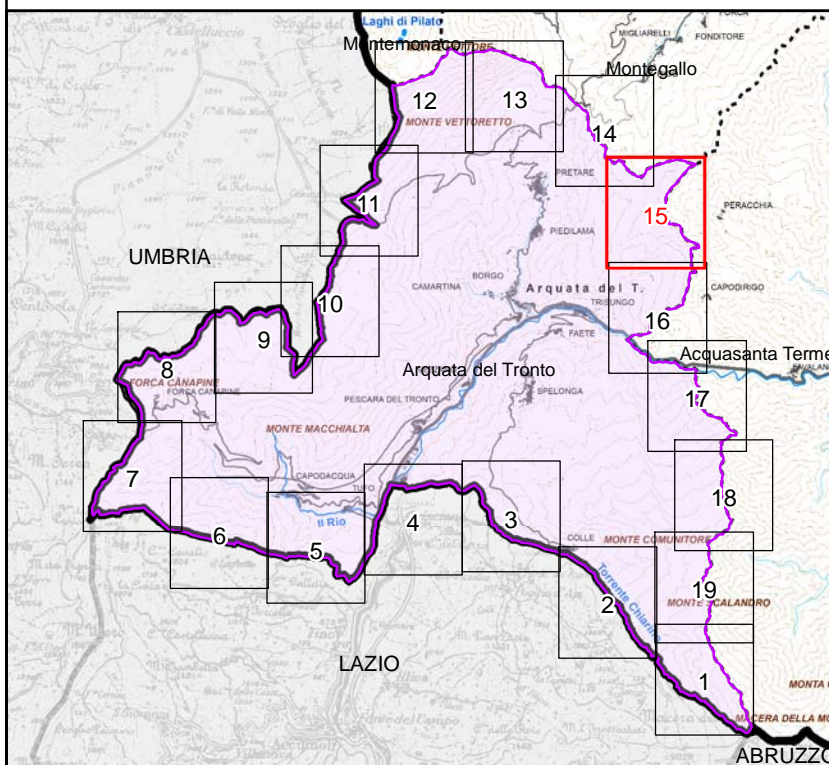


DELIMITAZIONE AREE OGGETTO DELLA  
DICHIARAZIONE DI NOTEVOLE INTERESSE PUBBLICO  
Art. 136 e 157 D.Lgs. 42/2004 e s.m.i.

**TAVOLA N. 15 DI RAPPRESENTAZIONE DEI CRITERI  
UTILIZZATI PER LA DELIMITAZIONE DEL PERIMETRO**

**D.M. 26 marzo 1970**  
**DICHIARAZIONE DI NOTEVOLE INTERESSE PUBBLICO**  
**DELL'INTERO TERRITORIO COMUNALE**  
**DI ARQUATA DEL TRONTO.**

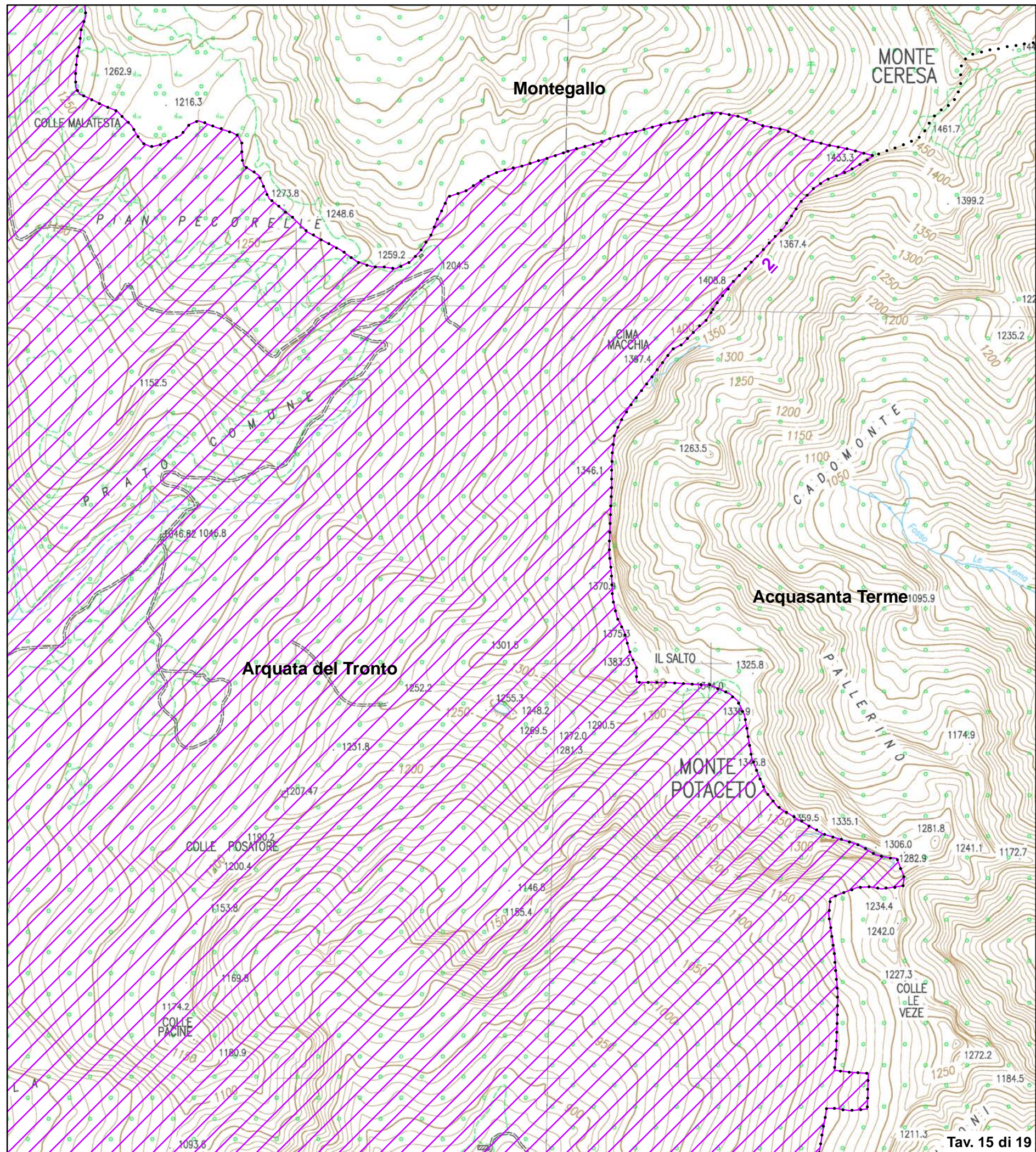
Cod. riferimento Ministero **BN 141**  
Cod. riferimento SITAP **110096**  
Cod. riferimento Regione Marche **AV099**



Scala 1:10.000

- |           |                    |  |
|-----------|--------------------|--|
| +++++     | limite statale     | tratto di delimitazione dell'area individuato con certezza |
| - + - + - | limite regionale   | → sì    → no   |
| •••••     | limite provinciale | ↗ area tutelata  |
| •••••     | limite comunale    |  |

BASE CARTOGRAFICA: Carta Tecnica Regionale 1:10.000 (anno 2000)



Validato il \_\_\_ / \_\_\_ / \_\_\_\_\_

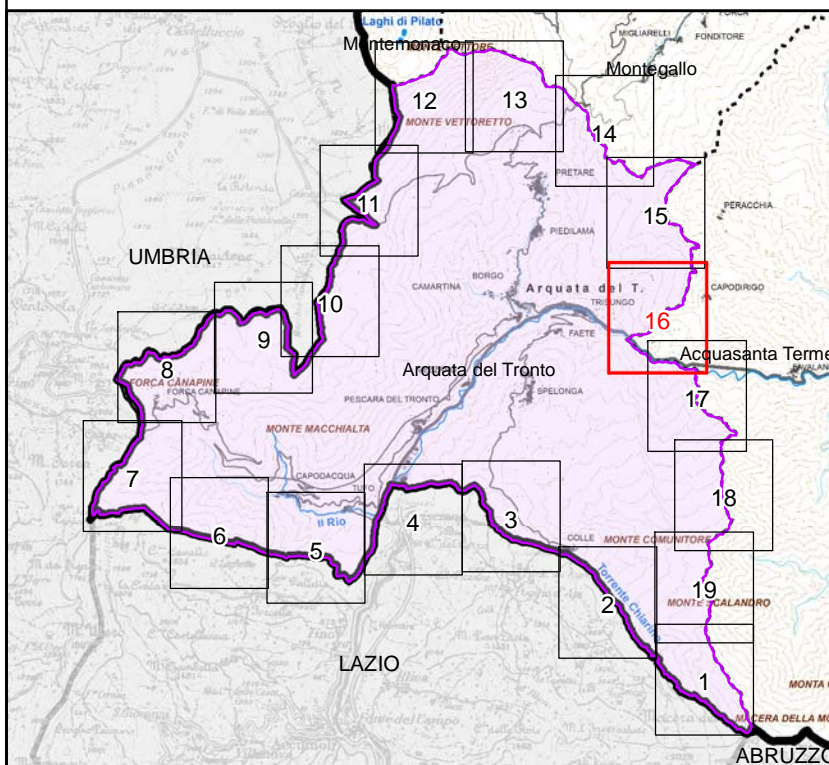


DELIMITAZIONE AREE OGGETTO DELLA  
DICHIARAZIONE DI NOTEVOLE INTERESSE PUBBLICO  
Art. 136 e 157 D.Lgs. 42/2004 e s.m.i.

**TAVOLA N. 16 DI RAPPRESENTAZIONE DEI CRITERI  
UTILIZZATI PER LA DELIMITAZIONE DEL PERIMETRO**

**D.M. 26 marzo 1970  
DICHIARAZIONE DI NOTEVOLE INTERESSE PUBBLICO  
DELL'INTERO TERRITORIO COMUNALE  
DI ARQUATA DEL TRONTO.**

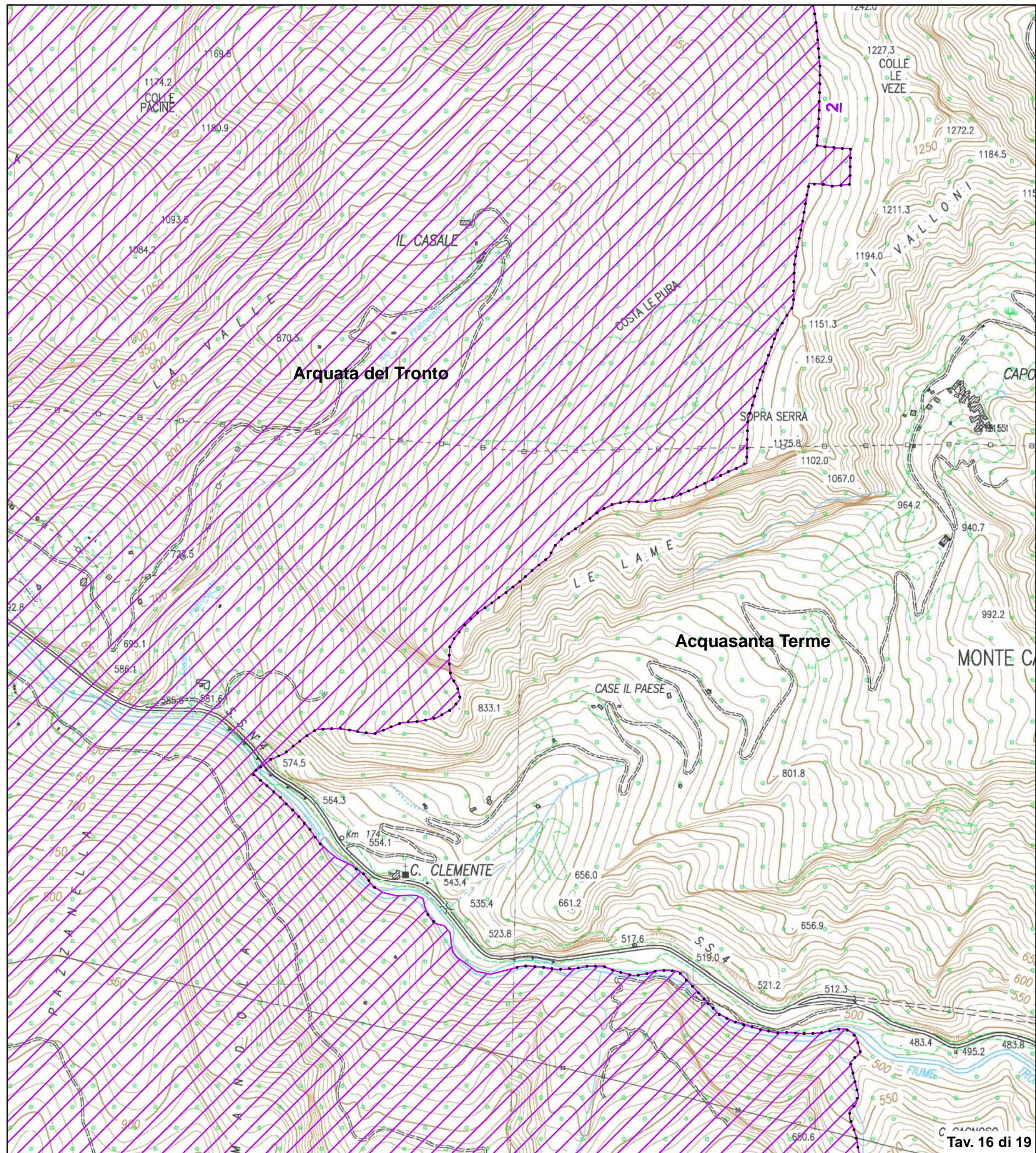
Cod. riferimento Ministero **BN 141**  
Cod. riferimento SITAP **110096**  
Cod. riferimento Regione Marche **AV099**



Scala 1:10.000

- |           |                    |   |
|-----------|--------------------|---|
| +++++     | limite statale     | tratto di delimitazione dell'area<br>individuato con certezza |
| - + - + - | limite regionale   | → sì    → no  |
| •••••     | limite provinciale | ↗ area tutelata   |
| •••••     | limite comunale    |   |

BASE CARTOGRAFICA: Carta Tecnica Regionale 1:10.000 (anno 2000)



Validato il \_\_\_ / \_\_\_ / \_\_\_\_\_

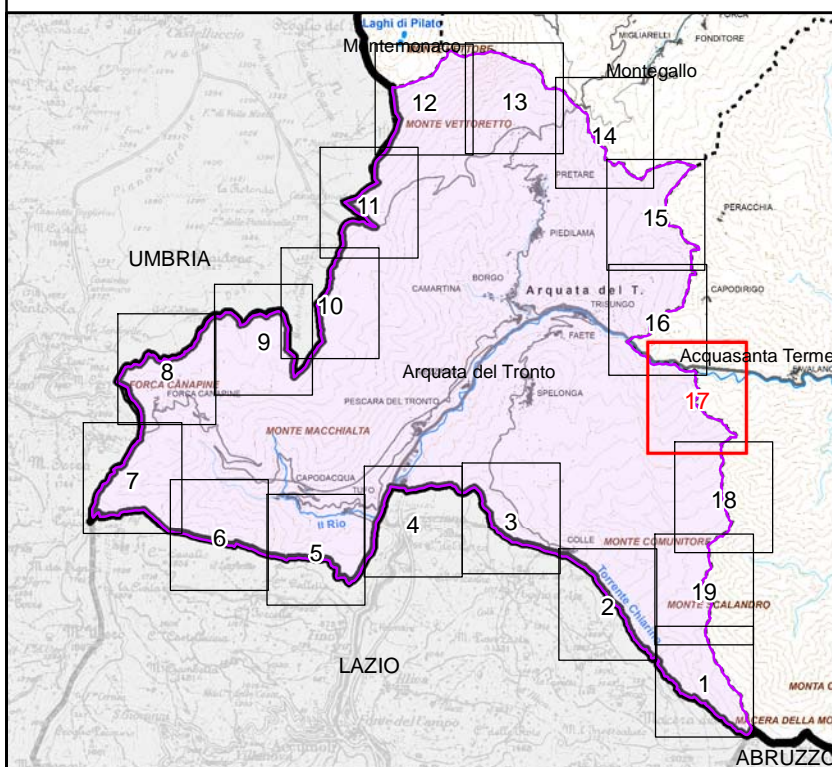


DELIMITAZIONE AREE OGGETTO DELLA  
DICHIARAZIONE DI NOTEVOLE INTERESSE PUBBLICO  
Art. 136 e 157 D.Lgs. 42/2004 e s.m.i.

**TAVOLA N. 17 DI RAPPRESENTAZIONE DEI CRITERI  
UTILIZZATI PER LA DELIMITAZIONE DEL PERIMETRO**

**D.M. 26 marzo 1970  
DICHIARAZIONE DI NOTEVOLE INTERESSE PUBBLICO  
DELL'INTERO TERRITORIO COMUNALE  
DI ARQUATA DEL TRONTO.**

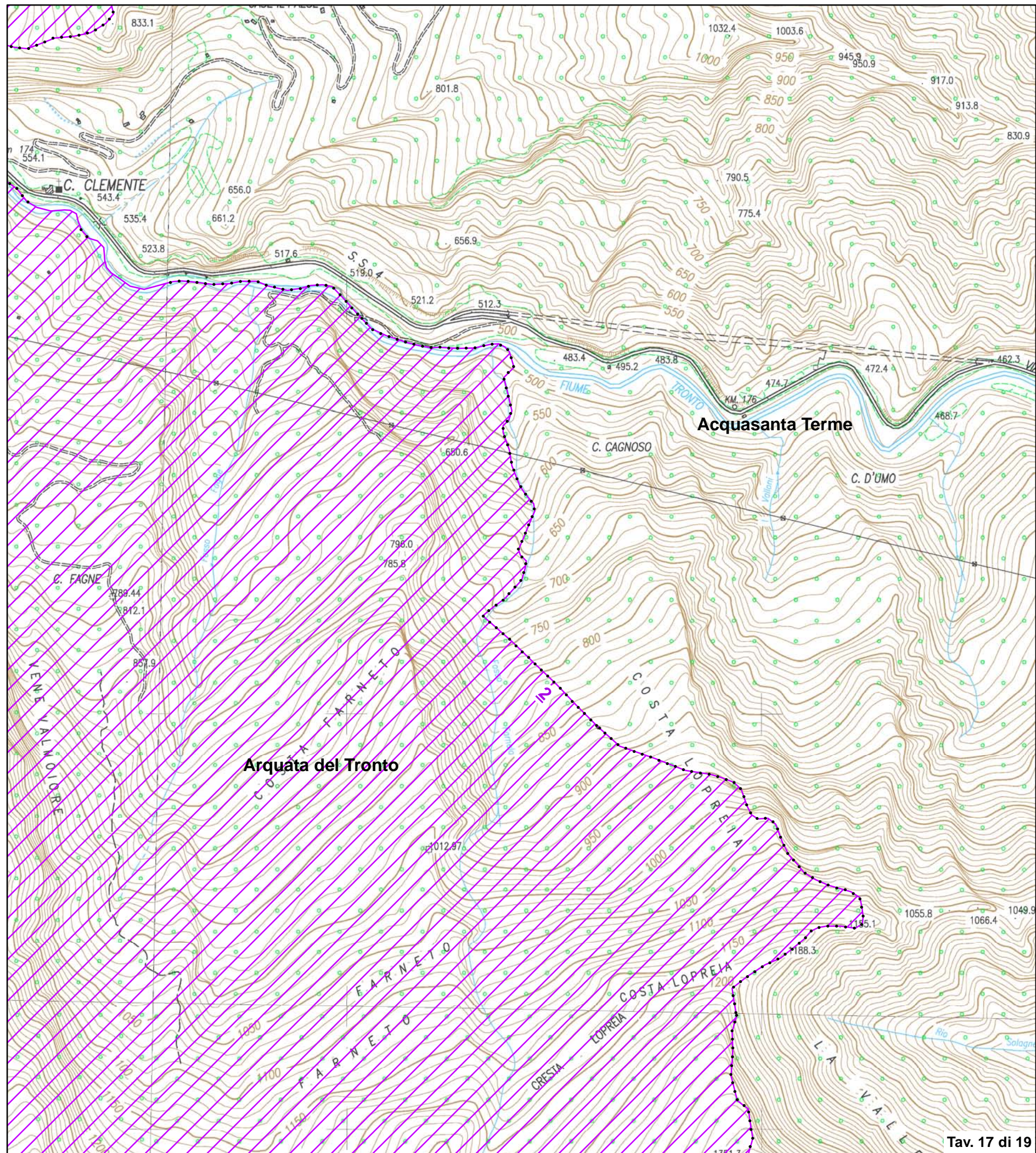
Cod. riferimento Ministero **BN 141**  
Cod. riferimento SITAP **110096**  
Cod. riferimento Regione Marche **AV099**



Scala 1:10.000

- |           |                    |   |  |    |
|-----------|--------------------|---|--|----|
| +++++     | limite statale     | — | tratto di delimitazione dell'area individuato con certezza |    |
| - + - + - | limite regionale   | → | sì    →  | no |
| •••••     | limite provinciale | ↗ | area tutelata  |    |
| •••••     | limite comunale    |   |  |    |

BASE CARTOGRAFICA: Carta Tecnica Regionale 1:10.000 (anno 2000)



Validato il \_\_\_ / \_\_\_ / \_\_\_\_\_

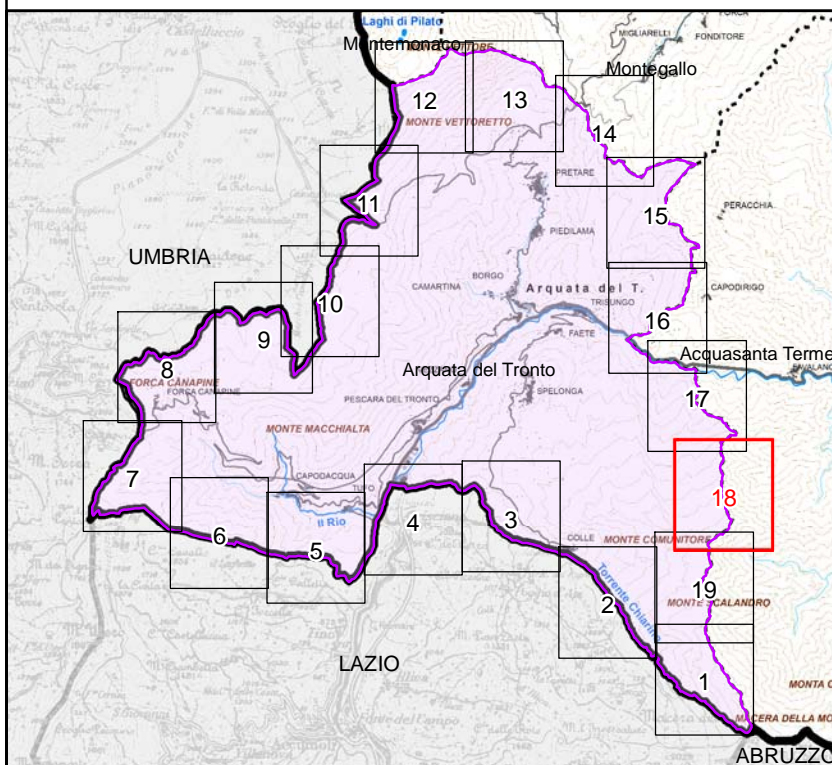


DELIMITAZIONE AREE OGGETTO DELLA DICHIARAZIONE DI NOTEVOLE INTERESSE PUBBLICO Art. 136 e 157 D.Lgs. 42/2004 e s.m.i.

TAVOLA N. 18 DI RAPPRESENTAZIONE DEI CRITERI UTILIZZATI PER LA DELIMITAZIONE DEL PERIMETRO

D.M. 26 marzo 1970 DICHIARAZIONE DI NOTEVOLE INTERESSE PUBBLICO DELL'INTERO TERRITORIO COMUNALE DI ARQUATA DEL TRONTO.

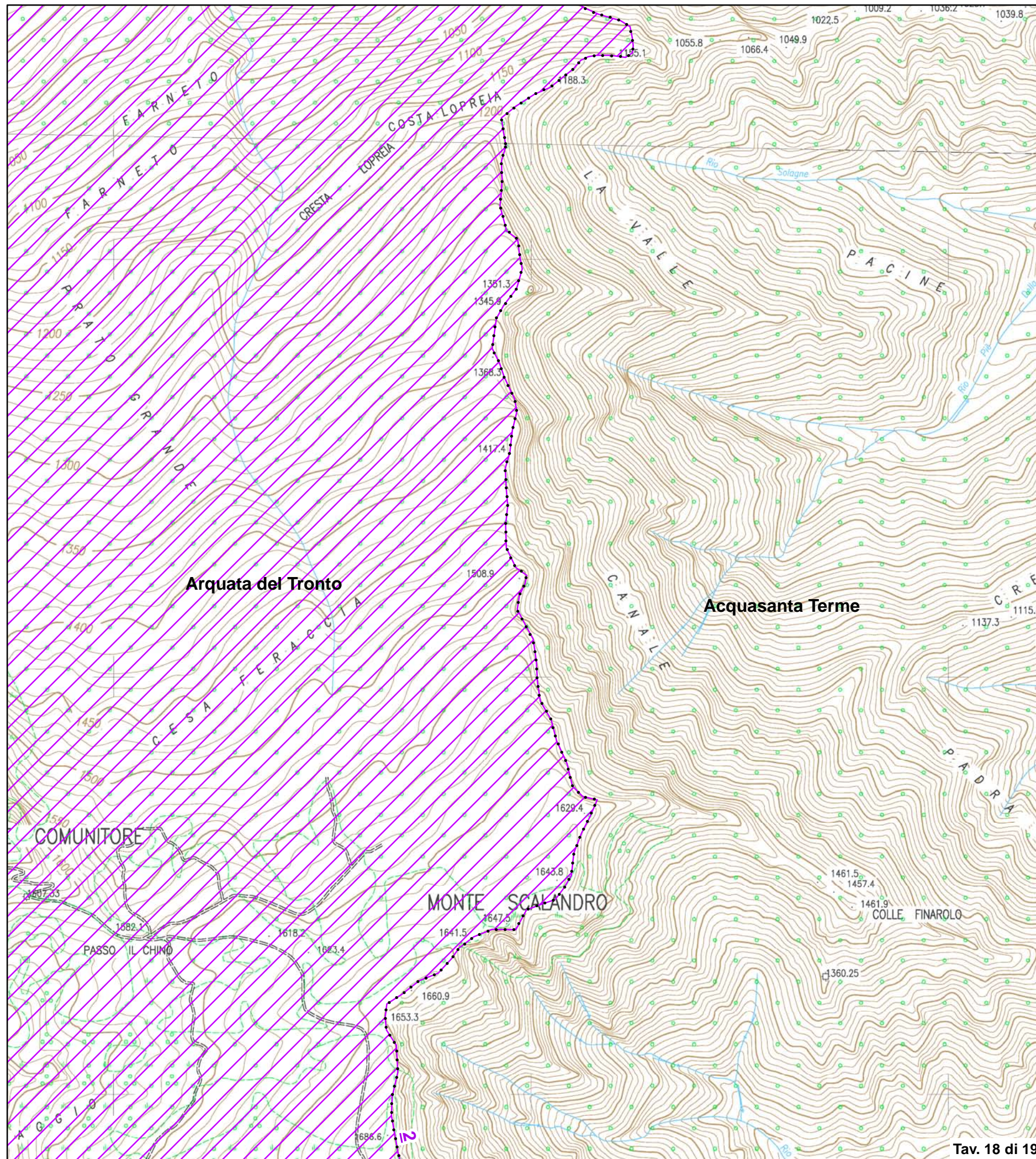
Cod. riferimento Ministero BN 141  
Cod. riferimento SITAP 110096  
Cod. riferimento Regione Marche AV099



Scala 1:10.000

- +++++ limite statale
- + - + - limite regionale
- limite provinciale
- limite comunale
- tratto di delimitazione dell'area individuato con certezza
- sì → no
- ▨ area tutelata

BASE CARTOGRAFICA: Carta Tecnica Regionale 1:10.000 (anno 2000)



Validato il \_\_\_ / \_\_\_ / \_\_\_\_\_

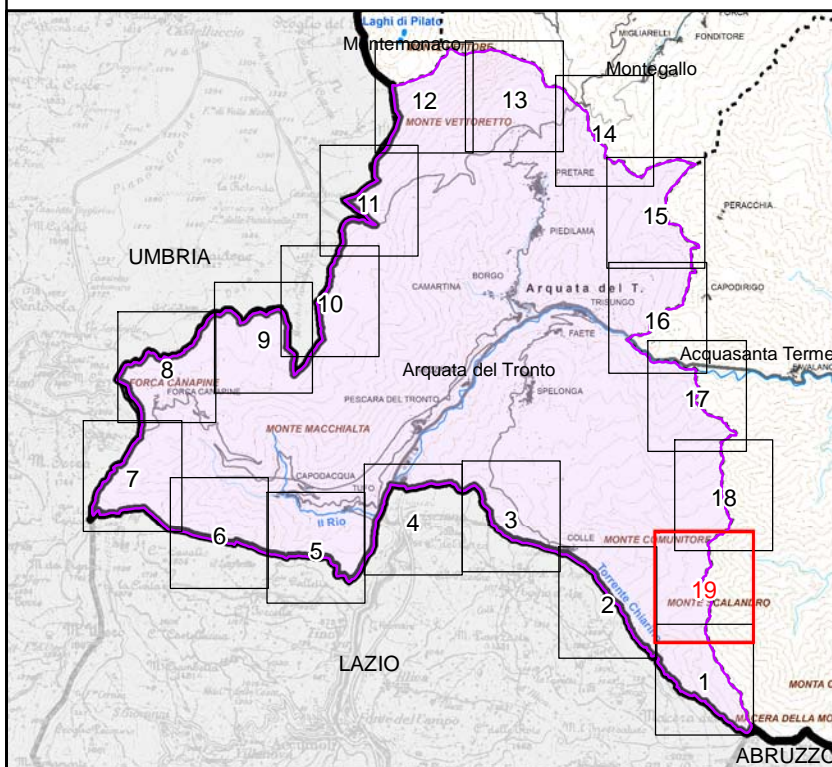


DELIMITAZIONE AREE OGGETTO DELLA DICHIARAZIONE DI NOTEVOLE INTERESSE PUBBLICO Art. 136 e 157 D.Lgs. 42/2004 e s.m.i.

TAVOLA N. 19 DI RAPPRESENTAZIONE DEI CRITERI UTILIZZATI PER LA DELIMITAZIONE DEL PERIMETRO

D.M. 26 marzo 1970 DICHIARAZIONE DI NOTEVOLE INTERESSE PUBBLICO DELL'INTERO TERRITORIO COMUNALE DI ARQUATA DEL TRONTO.

Cod. riferimento Ministero BN 141  
Cod. riferimento SITAP 110096  
Cod. riferimento Regione Marche AV099



Scala 1:10.000

- +++++ limite statale
- + - + - limite regionale
- limite provinciale
- limite comunale
- tratto di delimitazione dell'area individuato con certezza
- sì → no
- area tutelata

BASE CARTOGRAFICA: Carta Tecnica Regionale 1:10.000 (anno 2000)

