

Validato il \_\_\_ / \_\_\_ / \_\_\_\_\_

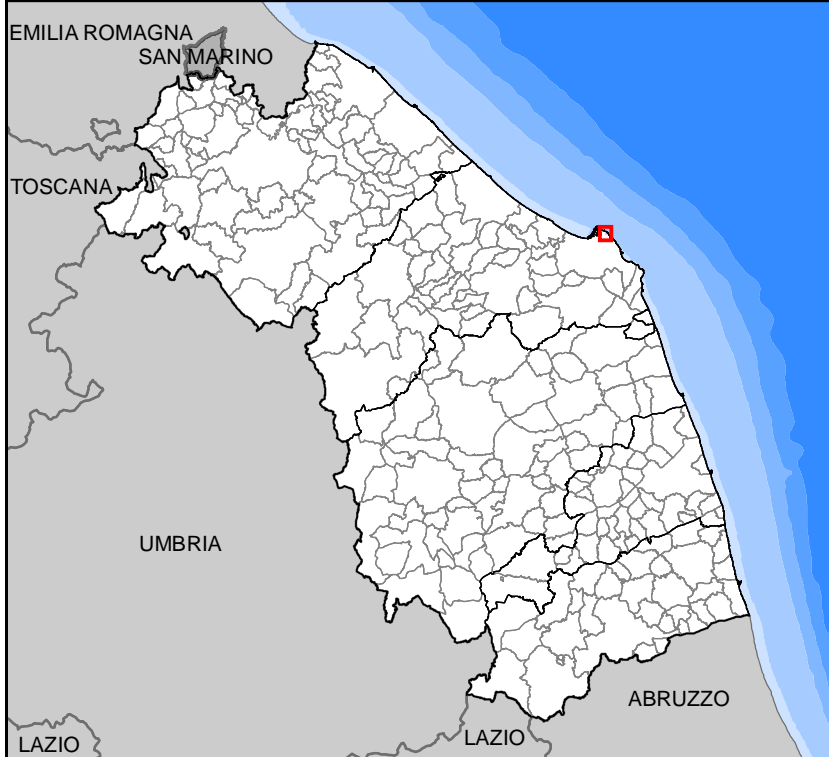


DELIMITAZIONE AREE OGGETTO DELLA DICHIARAZIONE DI NOTEVOLE INTERESSE PUBBLICO Art. 136 e 157 D.Lgs. 42/2004 e s.m.i.

TAVOLA DI DELIMITAZIONE DELL'AREA


D.M. 13 febbraio 1962 DICHIARAZIONE DI NOTEVOLE INTERESSE PUBBLICO DEL GIARDINO DELLA VILLA MATTEUCCI SITO NELL'AMBITO DEL COMUNE DI ANCONA.

Cod. riferimento Ministero BN 255
Cod. riferimento SITAP 110013
Cod. riferimento Regione Marche AV019



- limite statale
limite regionale
limite provinciale
limite comunale
delimitazione dell'area

BASE CARTOGRAFICA: Carta Tecnica Regionale 1:10.000 (anno 2000)





Validato il \_\_\_ / \_\_\_ / \_\_\_



DELIMITAZIONE AREE OGGETTO DELLA  
DICHIARAZIONE DI NOTEVOLE INTERESSE PUBBLICO  
Art. 136 e 157 D.Lgs. 42/2004 e s.m.i.

**TAVOLA DI RAPPRESENTAZIONE DEI CRITERI  
UTILIZZATI PER LA DELIMITAZIONE DEL PERIMETRO**

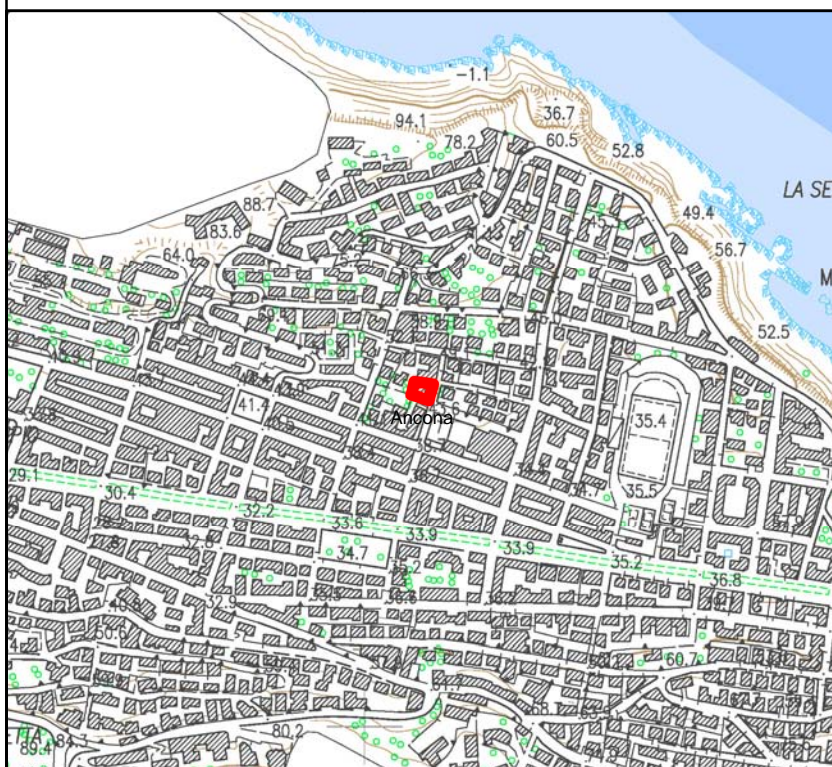
**D.M. 13 febbraio 1962  
DICHIARAZIONE DI NOTEVOLE INTERESSE PUBBLICO  
DEL GIARDINO DELLA VILLA MATTEUCCI  
SITO NELL'AMBITO DEL COMUNE DI ANCONA.**

**DELIMITAZIONE SU CARTOGRAFIA CATASTALE**

Cod. riferimento Ministero **BN 255**

Cod. riferimento SITAP **110013**

Cod. riferimento Regione Marche **AV019**



Scala 1:1.000

**Legenda**

- |               |         |               |
|---------------|---------|---------------|
| Limite Foglio | Edifici | Acque         |
| Particelle    | Strade  | Area tutelata |

BASE CARTOGRAFICA: Cartografia Catastale Comune di Ancona (AN),  
scala 1:2.000 (agg. 15/05/2013)

