

Validato il ___ / ___ / ___

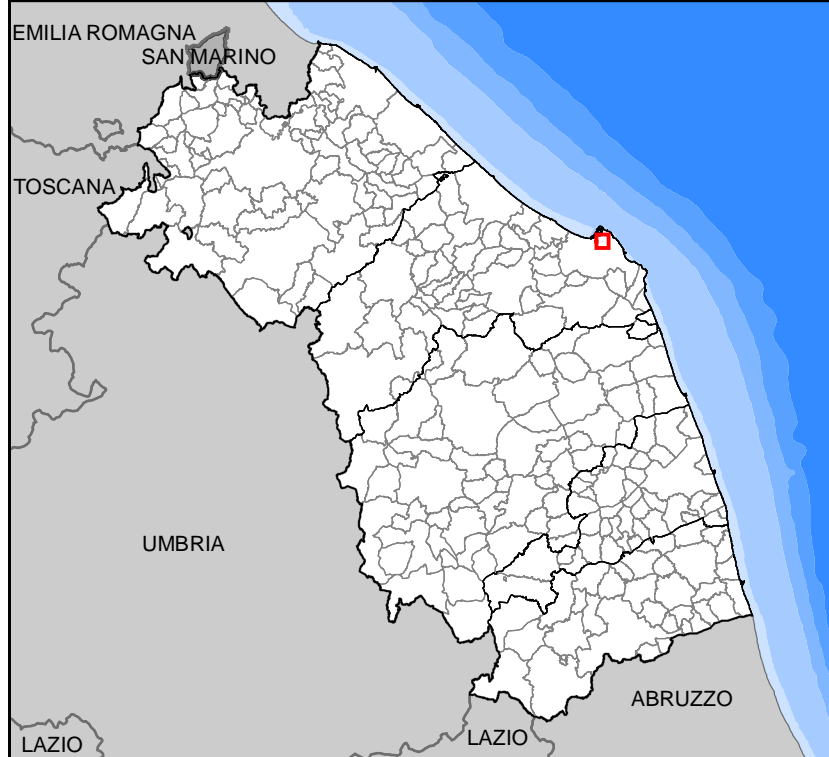


DELIMITAZIONE AREE OGGETTO DELLA
DICHIARAZIONE DI NOTEVOLE INTERESSE PUBBLICO
Art. 136 e 157 D.Lgs. 42/2004 e s.m.i.

TAVOLA DI DELIMITAZIONE DELL'AREA

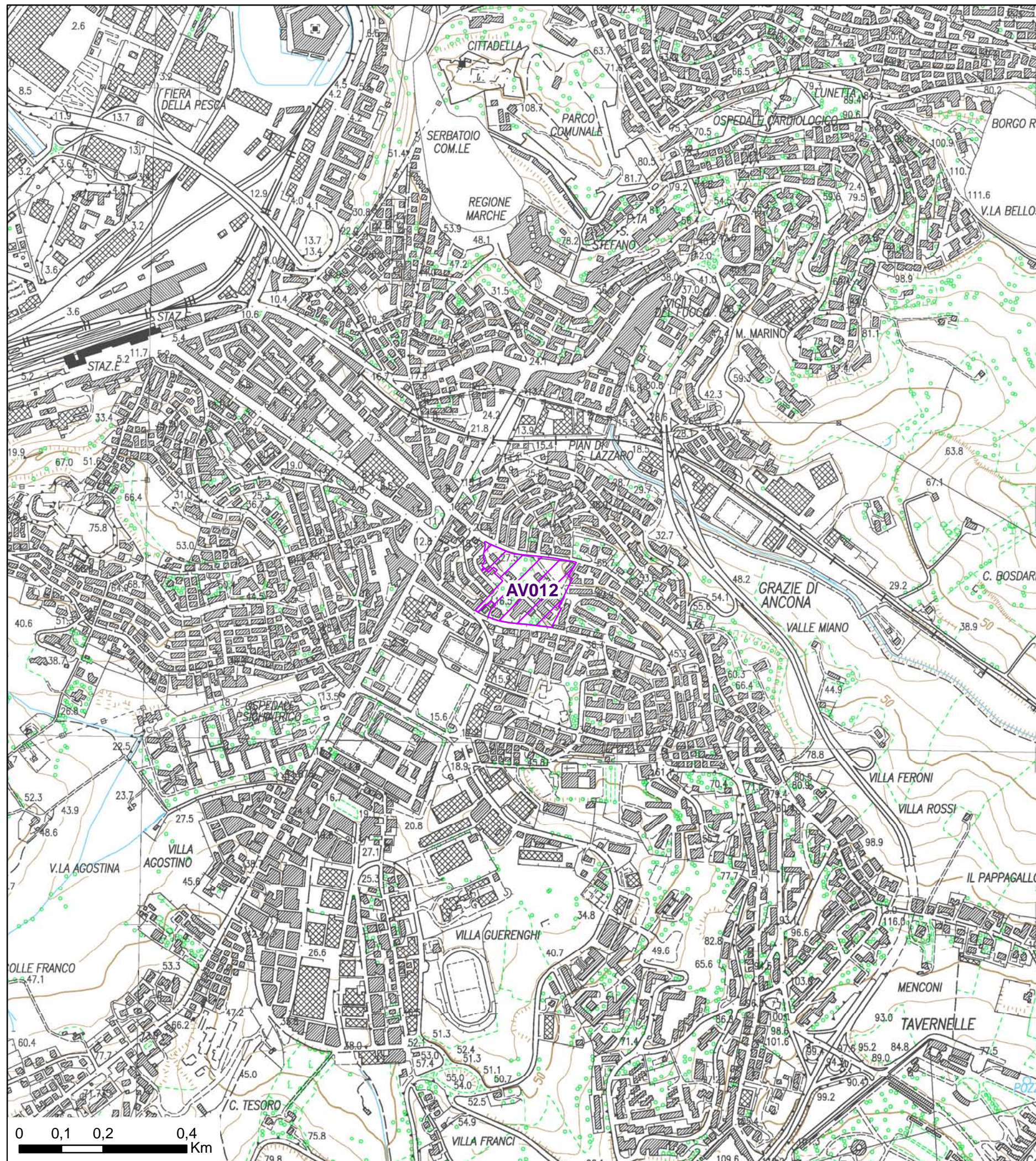
D.M. 16 febbraio 1961
DICHIARAZIONE DI NOTEVOLE INTERESSE PUBBLICO
DEL PARCO DELLA VILLA EX PEROZZI
SITO NELL'AMBITO DEL COMUNE DI ANCONA.

Cod. riferimento Ministero **BN 168**
Cod. riferimento SITAP **110011**
Cod. riferimento Regione Marche **AV012**



- limite statale
- limite regionale
- limite provinciale
- limite comunale
- ▭ delimitazione dell'area

BASE CARTOGRAFICA: Carta Tecnica Regionale 1:10.000 (anno 2000)



Validato il ___ / ___ / ___



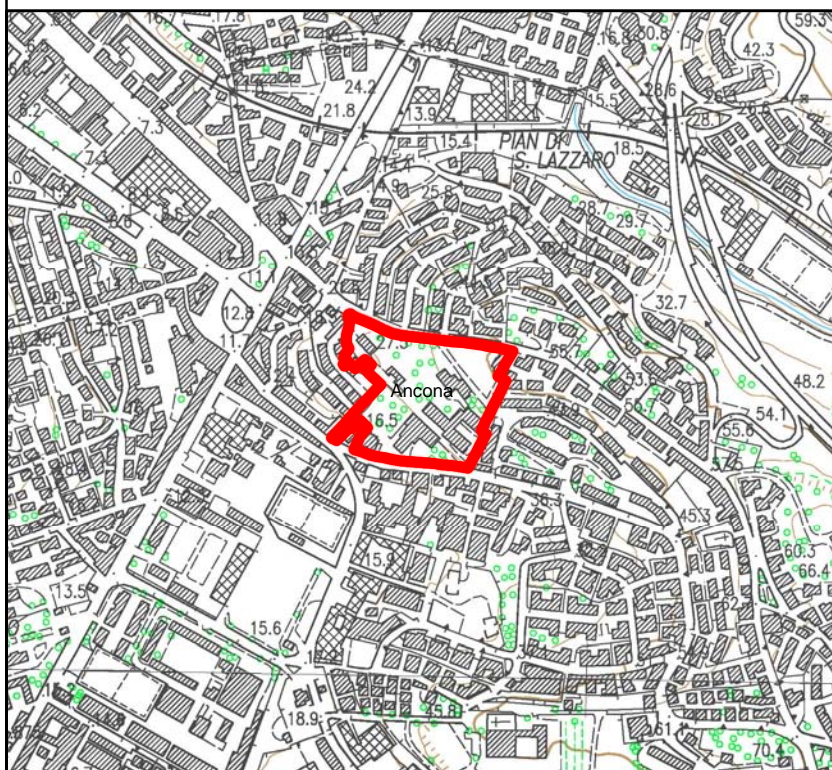
DELIMITAZIONE AREE OGGETTO DELLA
DICHIARAZIONE DI NOTEVOLE INTERESSE PUBBLICO
Art. 136 e 157 D.Lgs. 42/2004 e s.m.i.

**TAVOLA DI RAPPRESENTAZIONE DEI CRITERI
UTILIZZATI PER LA DELIMITAZIONE DEL PERIMETRO**

**D.M. 16 febbraio 1961
DICHIARAZIONE DI NOTEVOLE INTERESSE PUBBLICO
DEL PARCO DELLA VILLA EX PEROZZI
SITO NELL'AMBITO DEL COMUNE DI ANCONA.**

DELIMITAZIONE SU CARTOGRAFIA CATASTALE

Cod. riferimento Ministero **BN 168**
Cod. riferimento SITAP **110011**
Cod. riferimento Regione Marche **AV012**



Scala 1:1.000

Legenda

- | | | |
|---------------|---------|---------------|
| Limite Foglio | Edifici | Acque |
| Particelle | Strade | Area tutelata |

BASE CARTOGRAFICA: Cartografia Catastale Comune di Ancona (AN),
scala 1:2.000 (agg. 15/05/2013)

