Validato il 31/ 07 / 2024

REGIONE MARCHE

MINISTERO DELLA CULTURA

DELIMITAZIONE AREE OGGETTO DELLA
DICHIARAZIONE DI NOTEVOLE INTERESSE PUBBLICO
Art. 136 e 157 D.Lgs. 42/2004 e s.m.i.

TAVOLA DI DELIMITAZIONE DELL'AREA

D.M. 1 febbraio 1952
DICHIARAZIONE DI NOTEVOLE INTERESSE PUBBLICO DELLA ZONA DEL PASSETTO, SITA NELL'AMBITO DEL COMUNE DI ANCONA.

Cod. riferimento Ministero	**BN 1**
Cod. riferimento SITAP	**110003**
Cod. riferimento Regione Marche	**AV001**

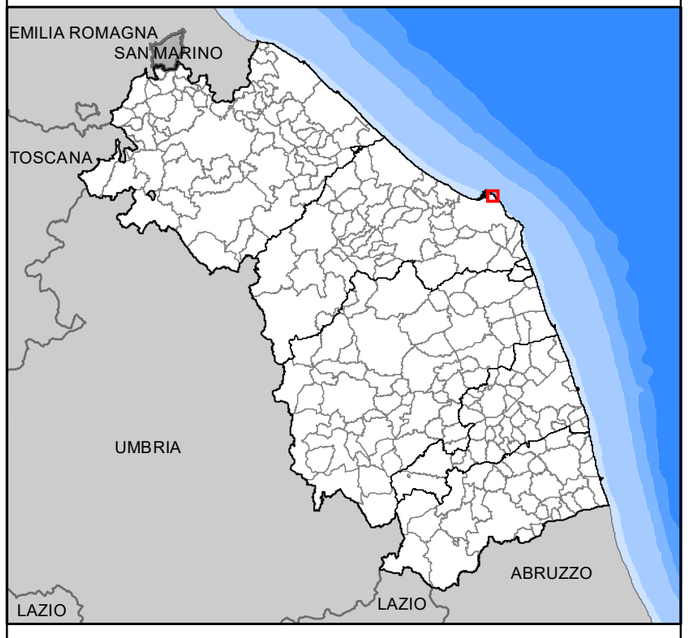

limite statale
limite regionale
limite provinciale
limite comunale
delimitazione

BASE CARTOGRAFICA: Carta Tecnica Regionale 1:10.000 (anno 2000)

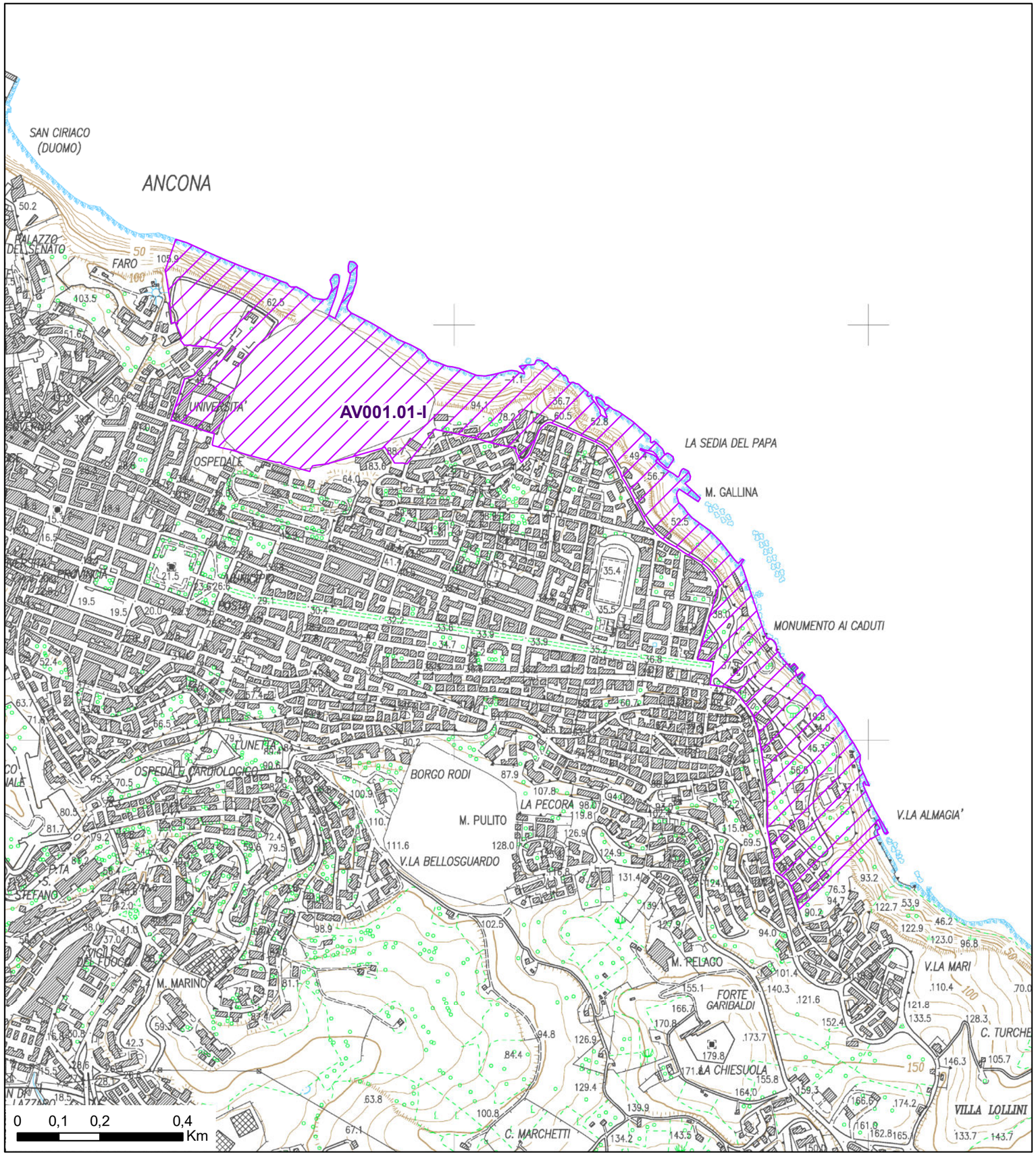

REGIONE MARCHE

MINISTERO DELLA CULTURA

DELIMITAZIONE AREE OGGETTO DELLA
DICHIARAZIONE DI NOTEVOLE INTERESSE PUBBLICO
Art. 136 e 157 D.Lgs. 42/2004 e s.m.i.

TAVOLA DI RAPPRESENTAZIONE DEI CRITERI UTILIZZATI PER LA DELIMITAZIONE DEL PERIMETRO

D.M. 1 febbraio 1952
DICHIARAZIONE DI NOTEVOLE INTERESSE PUBBLICO DELLA ZONA DEL PASSETTO, SITA NELL'AMBITO DEL COMUNE DI ANCONA.

Cod. riferimento Ministero	**BN 1**
Cod. riferimento SITAP	**110003**
Cod. riferimento Regione Marche	**AV001**

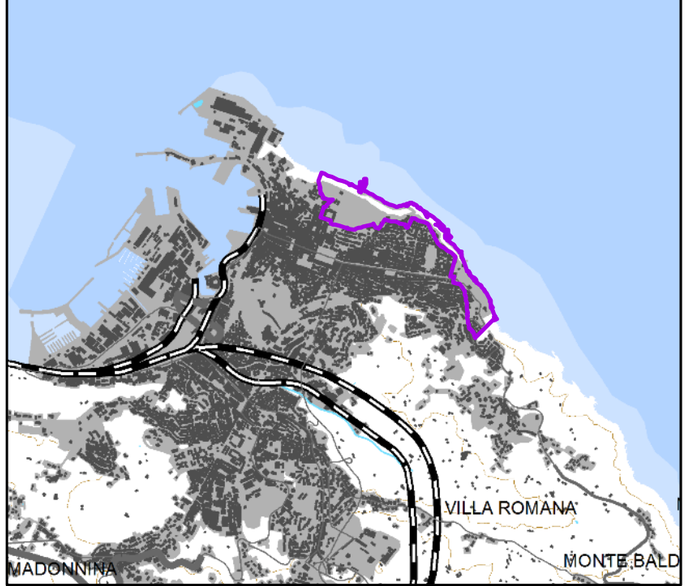

Scala 1:10.000

- limite statale
- limite regionale
- limite provinciale
- limite comunale
- Tratti Perimetro
- area tutelata

BASE CARTOGRAFICA: Carta Tecnica Regionale 1:10.000 (anno 2000)

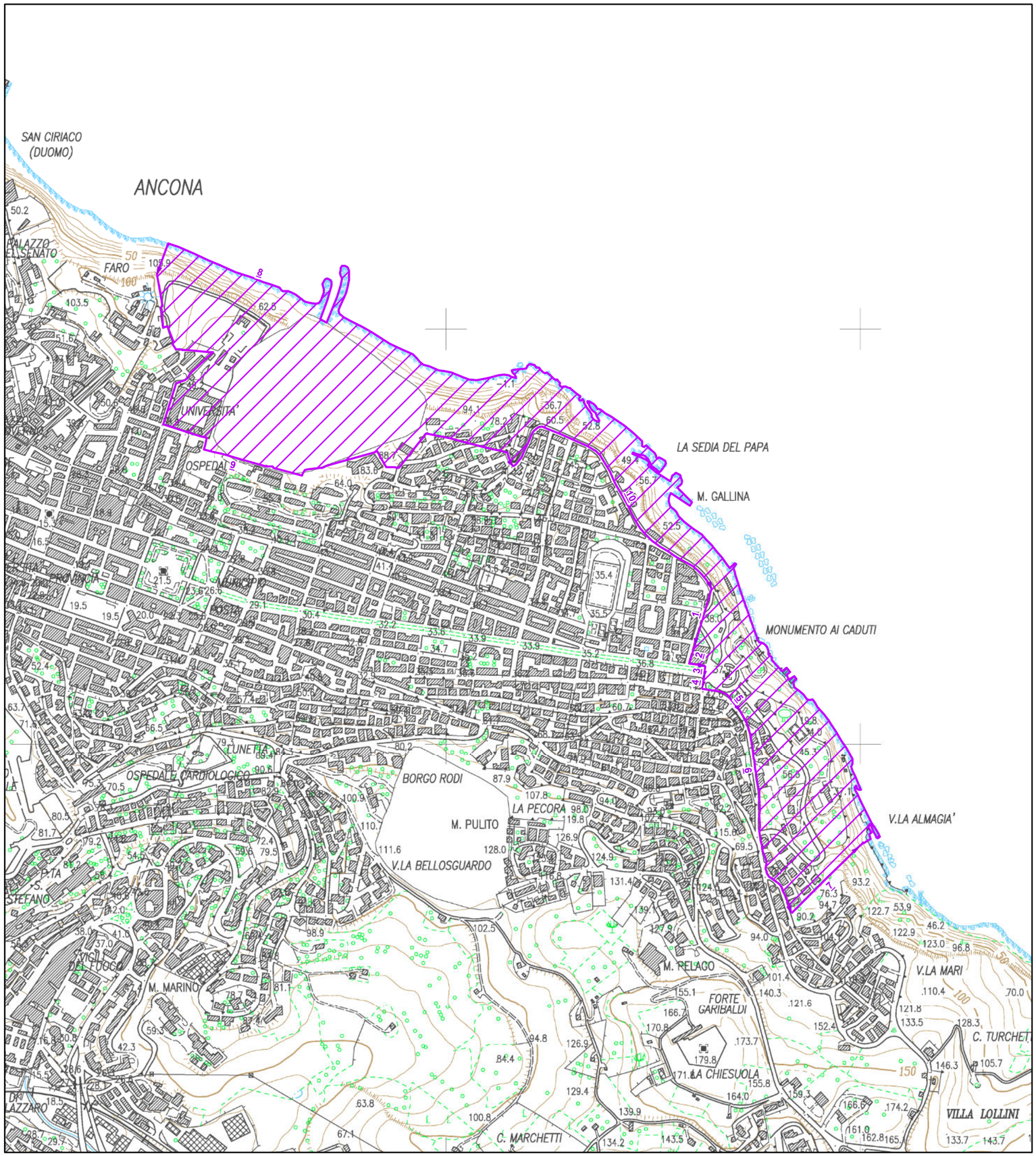

Validato il 31/07 /2024

REGIONE MARCHE

MINISTERO DELLA CULTURA

DELIMITAZIONE AREE OGGETTO DELLA
DICHIARAZIONE DI NOTEVOLE INTERESSE PUBBLICO
Art. 136 e 157 D.Lgs. 42/2004 e s.m.i.

TAVOLA N. 1 DI RAPPRESENTAZIONE DEI CRITERI UTILIZZATI PER LA DELIMITAZIONE DEL PERIMETRO

D.M. 1 febbraio 1952
DICHIARAZIONE DI NOTEVOLE INTERESSE PUBBLICO DELLA ZONA DEL PASSETTO, SITA NELL'AMBITO DEL COMUNE DI ANCONA.

DELIMITAZIONE SU CARTOGRAFIA CATASTALE

Cod. riferimento Ministero	**BN 1**
Cod. riferimento SITAP	**110003**
Cod. riferimento Regione Marche	**AV001**

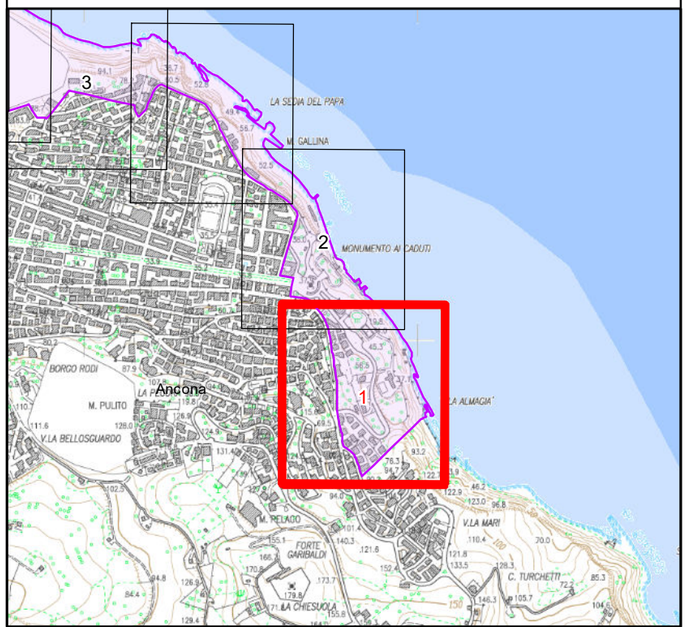

Scala 1:2.000

Legenda

Limite Foglio — Edifici — Acque
Particelle — Strade — Area tutelata

BASE CARTOGRAFICA: Cartografia Catastale Comune di Ancona (AN), scala1:2.000 (agg.15/05/2013)

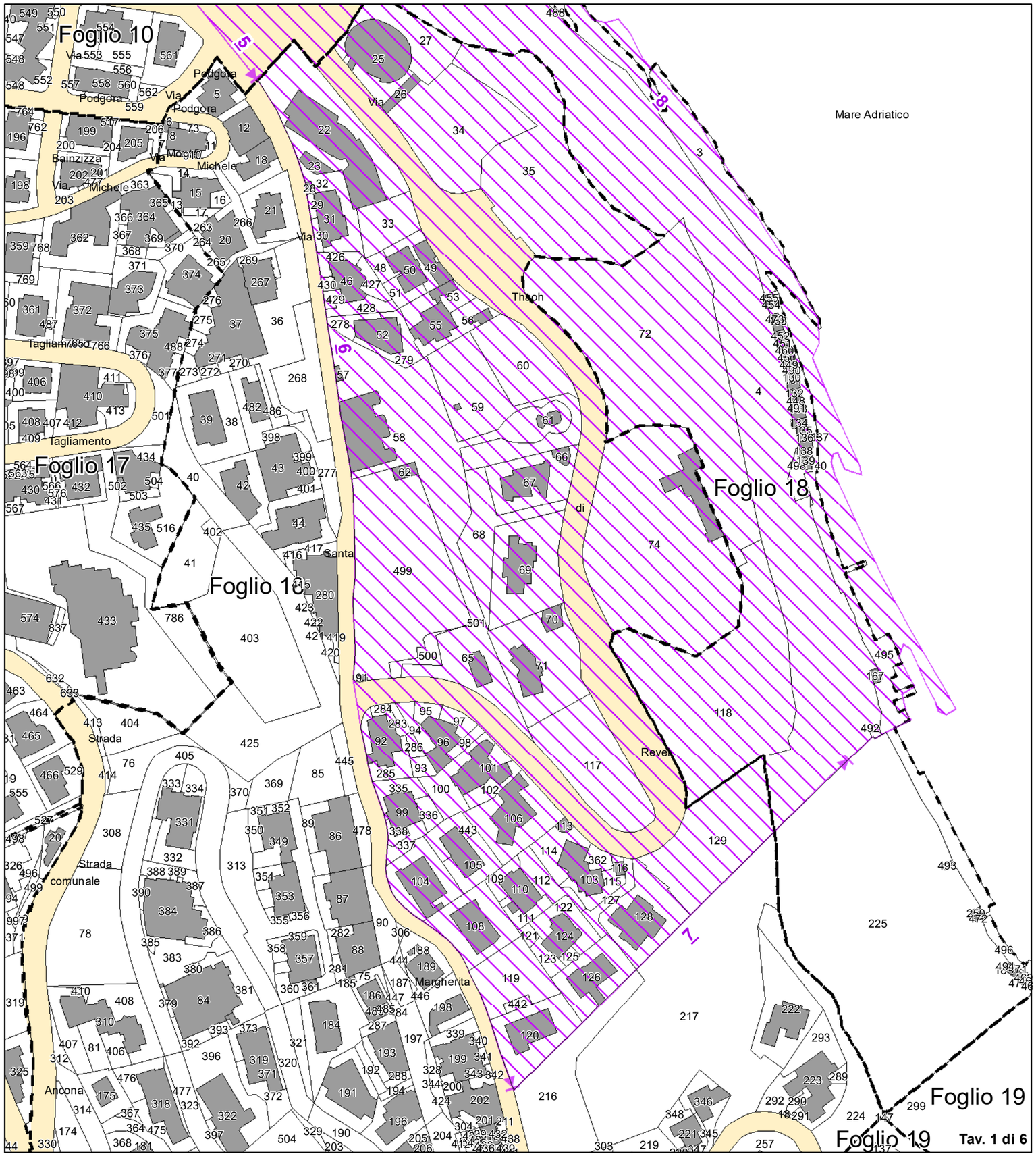

Validato il 31/07 /2024

REGIONE MARCHE

MINISTERO DELLA CULTURA

DELIMITAZIONE AREE OGGETTO DELLA
DICHIARAZIONE DI NOTEVOLE INTERESSE PUBBLICO
Art. 136 e 157 D.Lgs. 42/2004 e s.m.i.

TAVOLA N. 2 DI RAPPRESENTAZIONE DEI CRITERI UTILIZZATI PER LA DELIMITAZIONE DEL PERIMETRO

D.M. 1 febbraio 1952
DICHIARAZIONE DI NOTEVOLE INTERESSE PUBBLICO DELLA ZONA DEL PASSETTO, SITA NELL'AMBITO DEL COMUNE DI ANCONA.

DELIMITAZIONE SU CARTOGRAFIA CATASTALE

Cod. riferimento Ministero	**BN 1**
Cod. riferimento SITAP	**110003**
Cod. riferimento Regione Marche	**AV001**

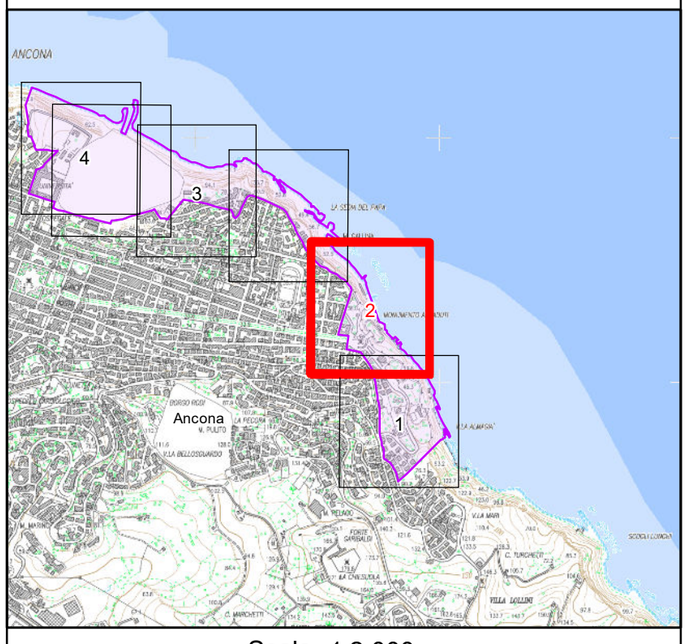

Scala 1:2.000

Legenda

Limite Foglio — Edifici — Acque
Particelle — Strade — Area tutelata

BASE CARTOGRAFICA: Cartografia Catastale Comune di Ancona (AN), scala1:2.000 (agg.15/05/2013)

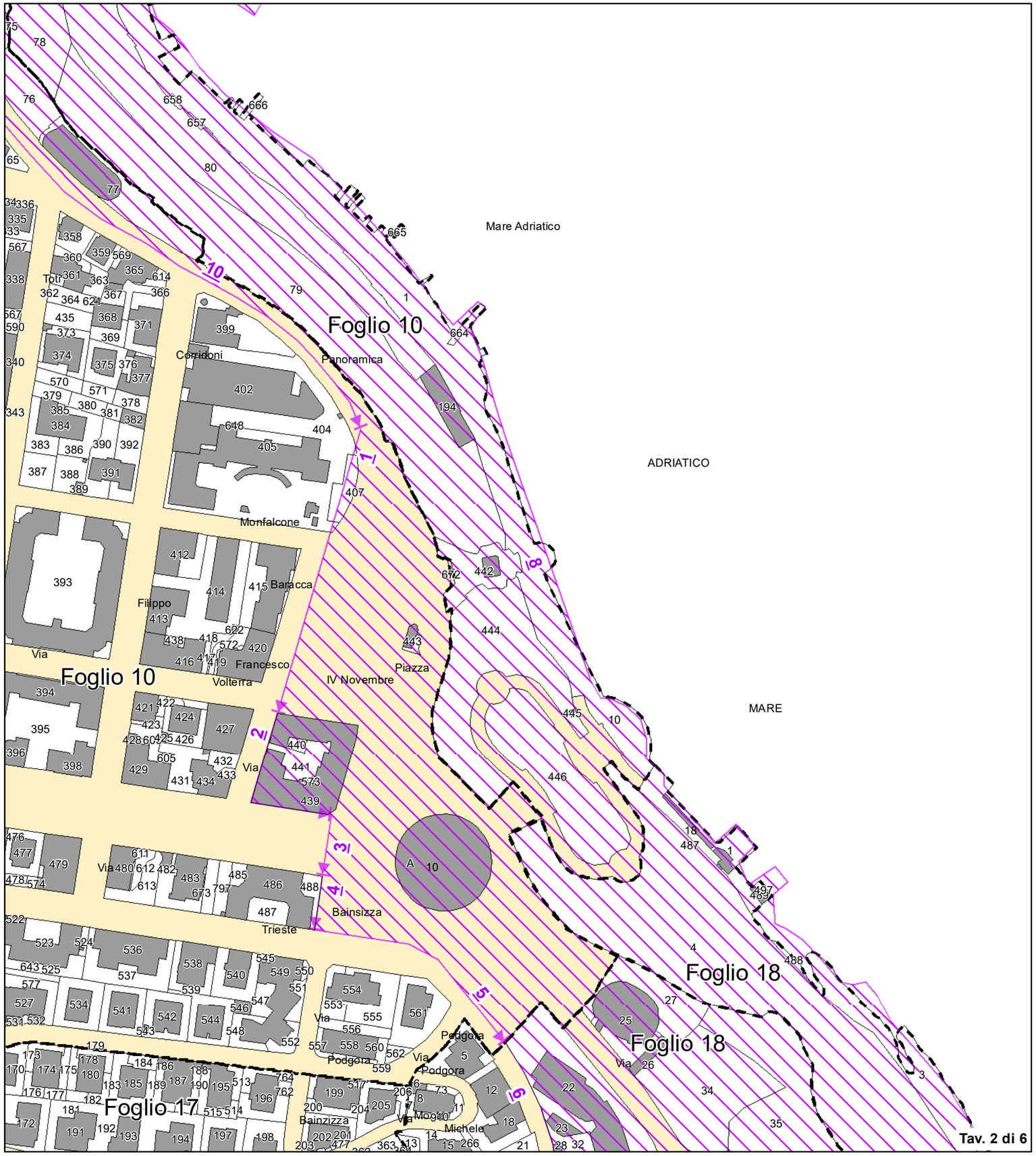

Validato il 31/07 /2024

DELIMITAZIONE AREE OGGETTO DELLA
DICHIARAZIONE DI NOTEVOLE INTERESSE PUBBLICO
Art. 136 e 157 D.Lgs. 42/2004 e s.m.i.

TAVOLA N. 3 DI RAPPRESENTAZIONE DEI CRITERI UTILIZZATI PER LA DELIMITAZIONE DEL PERIMETRO

D.M. 1 febbraio 1952
DICHIARAZIONE DI NOTEVOLE INTERESSE PUBBLICO
DELLA ZONA DEL PASSETTO,
SITA NELL'AMBITO DEL COMUNE DI ANCONA.

DELIMITAZIONE SU CARTOGRAFIA CATASTALE

Cod. riferimento Ministero	**BN 1**
Cod. riferimento SITAP	**110003**
Cod. riferimento Regione Marche	**AV001**

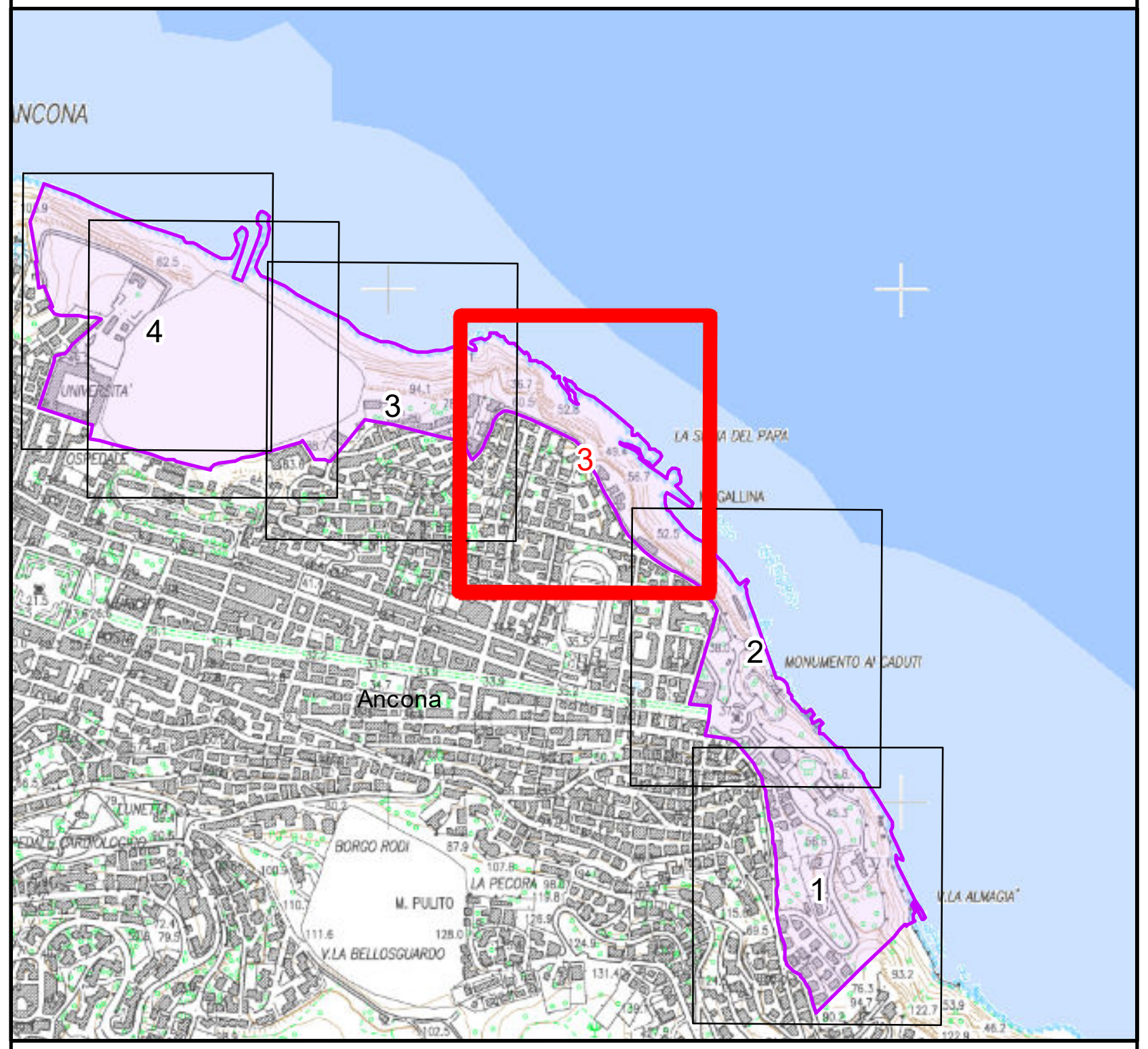

Scala 1:2.000

Legenda

Limite Foglio
Particelle
Edifici
Strade
Acque
Area tutelata

BASE CARTOGRAFICA: Cartografia Catastale Comune di Ancona (AN), scala1:2.000 (agg.15/05/2013)

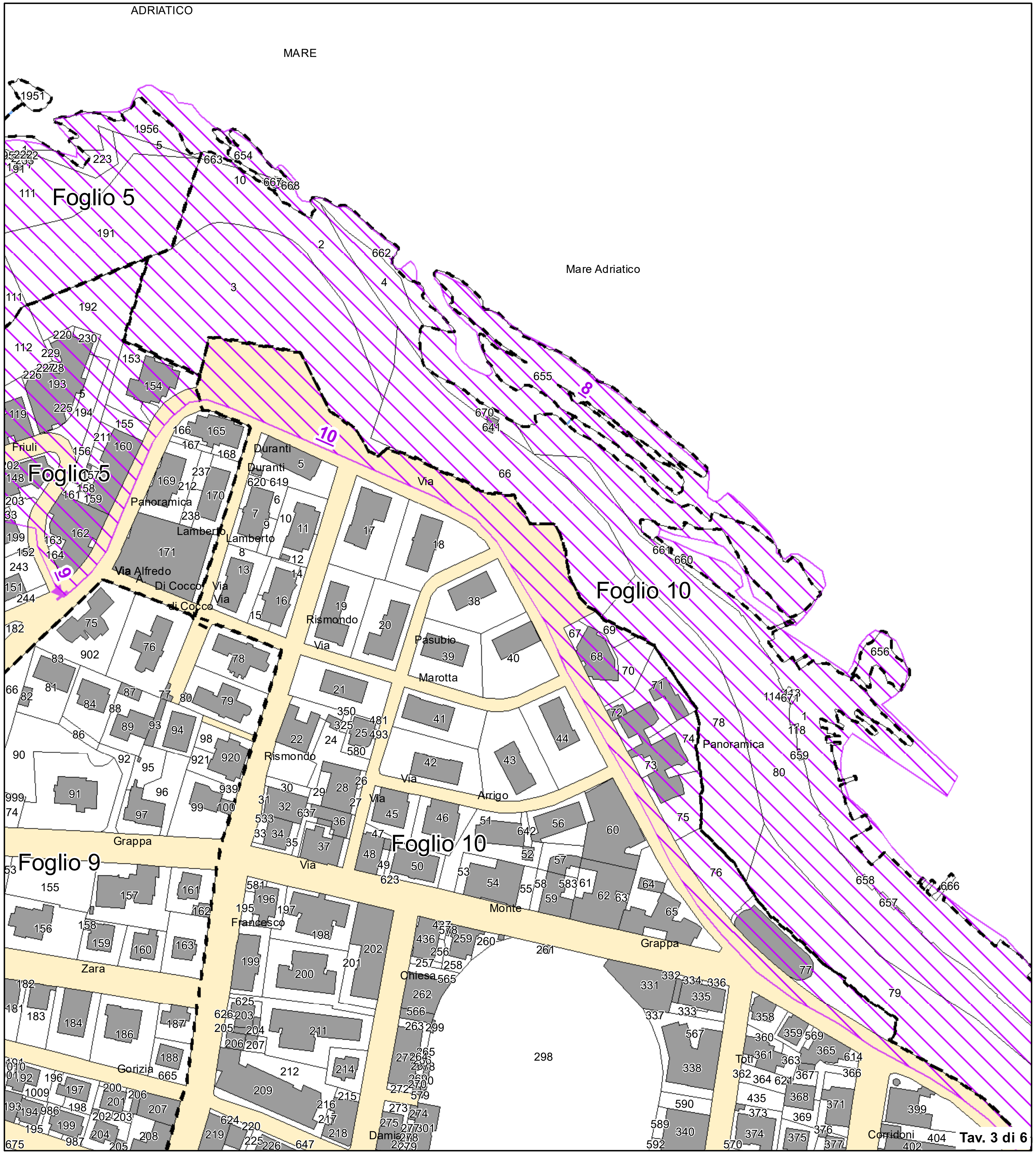

Tav. 3 di 6

Validato il 31/07 /2024

REGIONE MARCHE

MINISTERO DELLA CULTURA

DELIMITAZIONE AREE OGGETTO DELLA
DICHIARAZIONE DI NOTEVOLE INTERESSE PUBBLICO
Art. 136 e 157 D.Lgs. 42/2004 e s.m.i.

TAVOLA N.4 DI RAPPRESENTAZIONE DEI CRITERI UTILIZZATI PER LA DELIMITAZIONE DEL PERIMETRO

D.M. 1 febbraio 1952
DICHIARAZIONE DI NOTEVOLE INTERESSE PUBBLICO DELLA ZONA DEL PASSETTO, SITA NELL'AMBITO DEL COMUNE DI ANCONA.

DELIMITAZIONE SU CARTOGRAFIA CATASTALE

Cod. riferimento Ministero	**BN 1**
Cod. riferimento SITAP	**110003**
Cod. riferimento Regione Marche	**AV001**

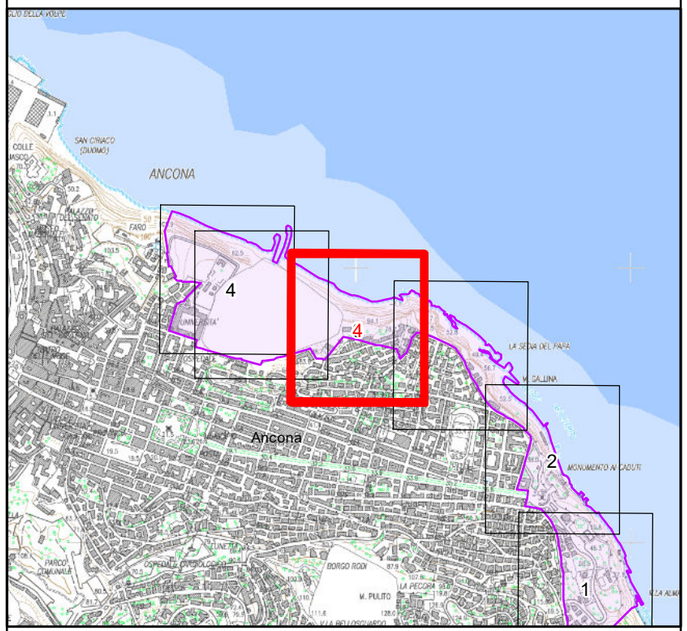

Scala 1:2.000

Legenda

Limite Foglio — Edifici — Acque
Particelle — Strade — Area tutelata

BASE CARTOGRAFICA: Cartografia Catastale Comune di Ancona (AN), scala1:2.000 (agg.15/05/2013)

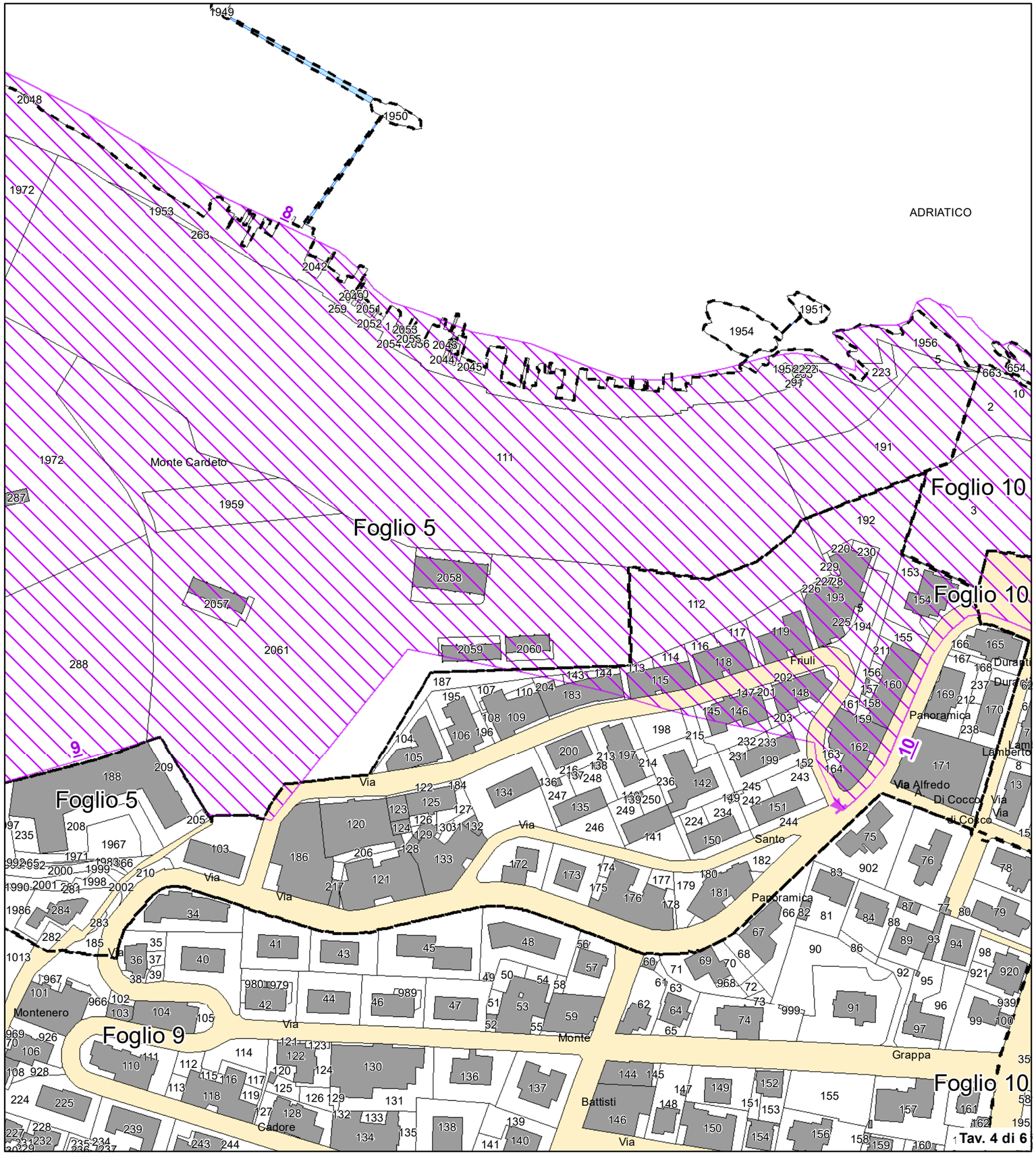

Validato il 31/07 /2024

REGIONE MARCHE

MINISTERO DELLA CULTURA

DELIMITAZIONE AREE OGGETTO DELLA
DICHIARAZIONE DI NOTEVOLE INTERESSE PUBBLICO
Art. 136 e 157 D.Lgs. 42/2004 e s.m.i.

TAVOLA N.5 DI RAPPRESENTAZIONE DEI CRITERI UTILIZZATI PER LA DELIMITAZIONE DEL PERIMETRO

D.M. 1 febbraio 1952
DICHIARAZIONE DI NOTEVOLE INTERESSE PUBBLICO DELLA ZONA DEL PASSETTO, SITA NELL'AMBITO DEL COMUNE DI ANCONA.

DELIMITAZIONE SU CARTOGRAFIA CATASTALE

Cod. riferimento Ministero	**BN 1**
Cod. riferimento SITAP	**110003**
Cod. riferimento Regione Marche	**AV001**

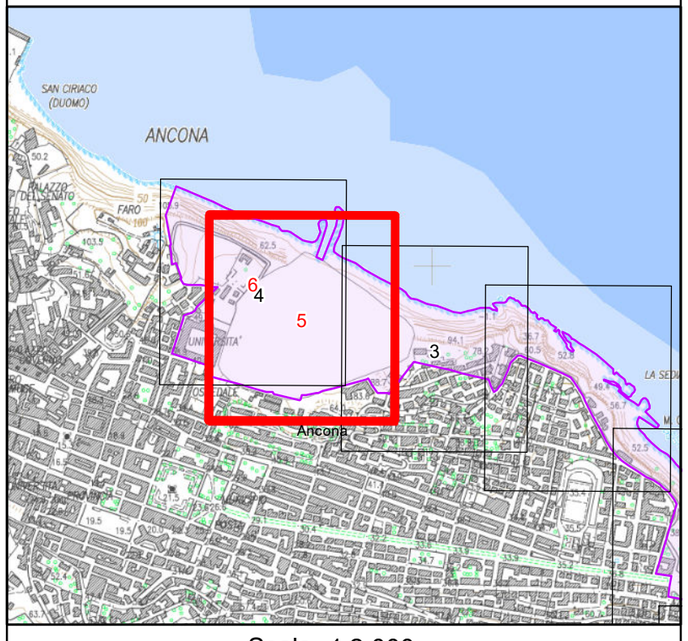

Scala 1:2.000

Legenda

Limite Foglio · Particelle · Edifici · Strade · Acque · Area tutelata

BASE CARTOGRAFICA: Cartografia Catastale Comune di Ancona (AN), scala1:2.000 (agg.15/05/2013)

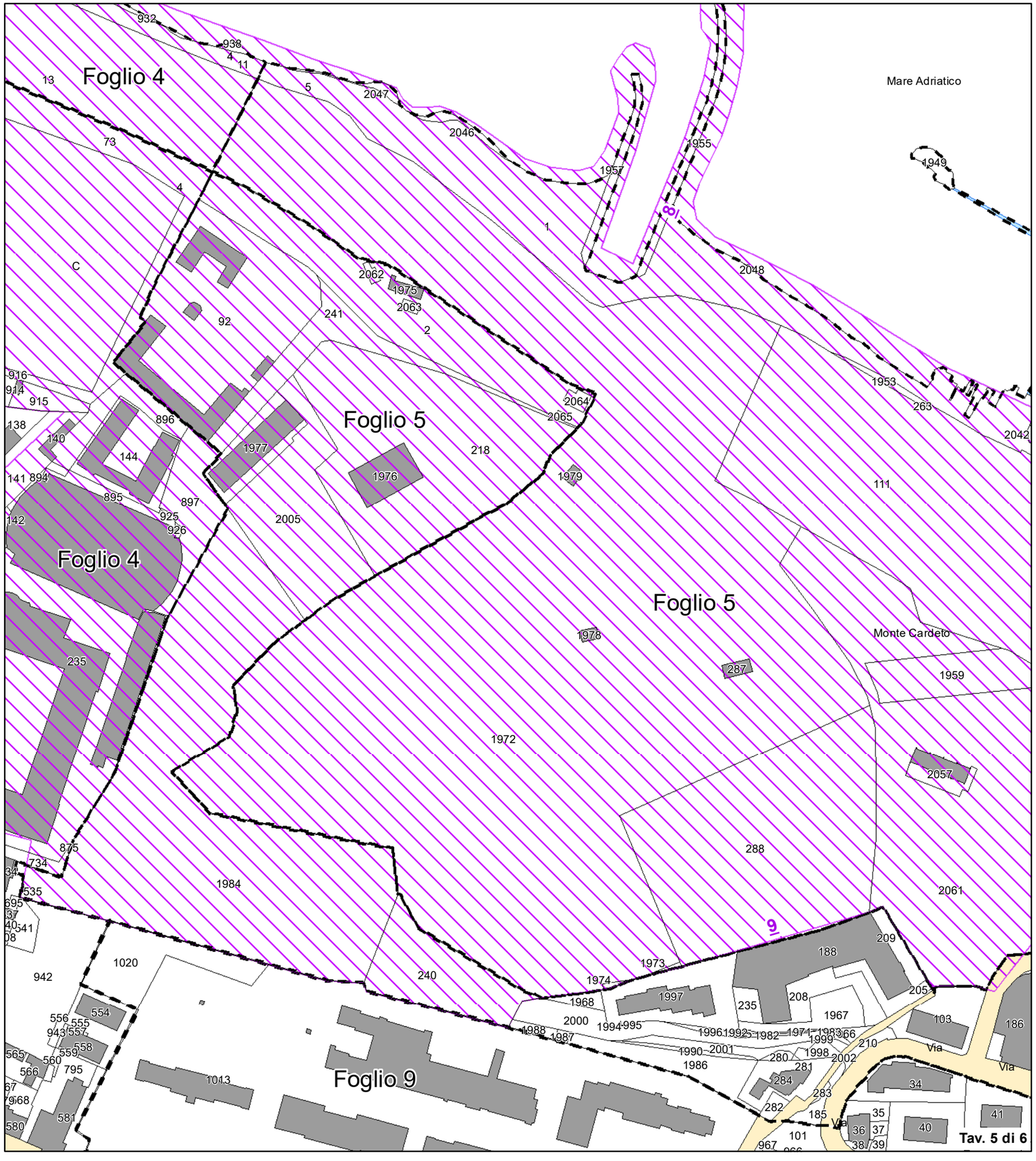

Validato il 31/07 /2024

REGIONE MARCHE

MINISTERO DELLA CULTURA

DELIMITAZIONE AREE OGGETTO DELLA
DICHIARAZIONE DI NOTEVOLE INTERESSE PUBBLICO
Art. 136 e 157 D.Lgs. 42/2004 e s.m.i.

TAVOLA N.6 DI RAPPRESENTAZIONE DEI CRITERI UTILIZZATI PER LA DELIMITAZIONE DEL PERIMETRO

D.M. 1 febbraio 1952
DICHIARAZIONE DI NOTEVOLE INTERESSE PUBBLICO DELLA ZONA DEL PASSETTO, SITA NELL'AMBITO DEL COMUNE DI ANCONA.

DELIMITAZIONE SU CARTOGRAFIA CATASTALE

Cod. riferimento Ministero	**BN 1**
Cod. riferimento SITAP	**110003**
Cod. riferimento Regione Marche	**AV001**

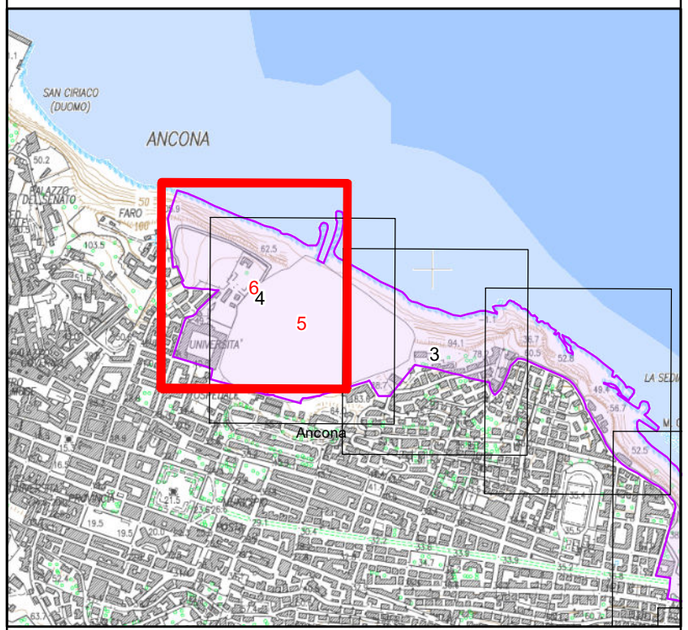

Scala 1:2.000

Legenda

Limite Foglio — Edifici — Acque
Particelle — Strade — Area tutelata
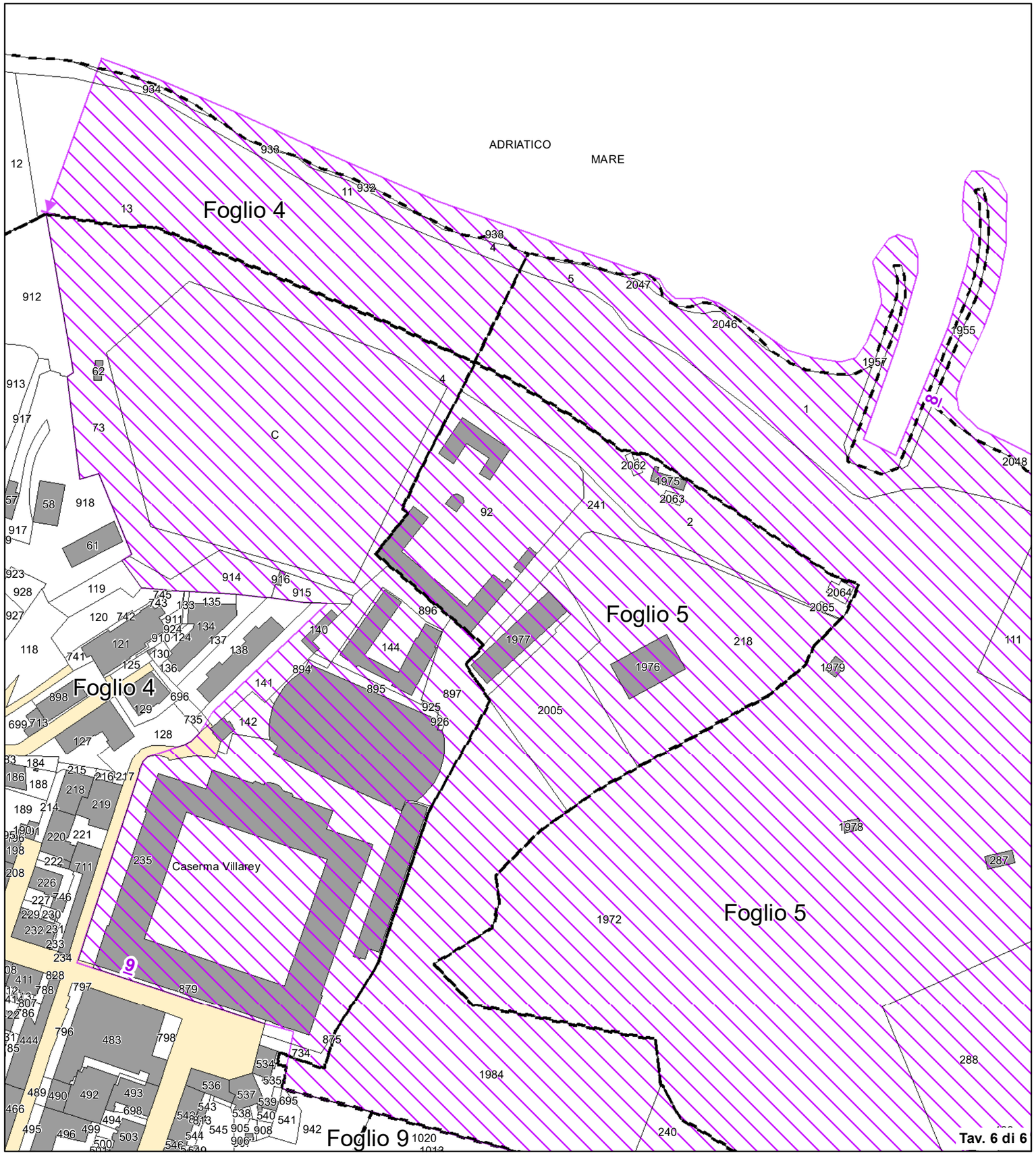
BASE CARTOGRAFICA: Cartografia Catastale Comune di Ancona (AN), scala1:2.000 (agg.15/05/2013)